

Република Србија
РЕПУБЛИЧКИ ХИДРОМЕТЕОРОЛОШКИ ЗАВОД

ЗА ИНТЕРНУ УПОТРЕБУ

ХИДРОЛОШКИ ГОДИШЊАК

2. ПОДЗЕМНЕ ВОДЕ

2004.



Београд, 2005. година

Издаје и штампа: РЕПУБЛИЧКИ ХИДРОМЕТЕОРОЛОШКИ ЗАВОД СРБИЈЕ
Кнеза Вишеслава 66, Поштански фах 100
11030 БЕОГРАД
Телефон: 545 093; 3537-823; 3537-920;
Телефакс: 3537-821

Одобрено за штампу решењем директора бр 92-1-126 од 01.07.2004 год.

Тираж: 40 примерака

САДРЖАЈ

УВОД

ОПИС ТАБЕЛА

СПИСАК ХИДРОЛОШКИХ СТАНИЦА ПОДЗЕМНИХ ВОДА
(ПИЈЕЗОМЕТАРА)

ГОДИШЊИ ПРЕГЛЕДИ НИВОА ПОДЗЕМНИХ ВОДА

ГОДИШЊИ ПРЕГЛЕД ТЕМПЕРАТУРА ПОДЗЕМНИХ ВОДА

УВОД

Хидролошки годишњак Републике Србије издаје се у три књиге:

1. Површинске воде (водостаји, протицаји воде, пронос лебдећег наноса и температуре воде),
2. Подземне воде (ниво и температуре подземних вода),
3. Квалитет вода (подаци о квалитету површинских и подземних вода).

Хидролошки годишњак - Подземне воде, садржи обрађене податке прикупљене у току 2004. године са мреже пијезометарских станица Републике Србије, на којима су по утврђеном програму мерени нивои (Н) и температуре (Т) подземних вода. Осим измерених података годишњак садржи и основне податке о пијезометарским станицама.

Мрежа хидролошких станица подземних вода формирана је у срединама са интергрануларном порозношћу, односно у изданима са слободним нивоом (прва-фреатска) и нивоом под притиском (субартеска).

Пијезометри су распоређени, углавном, по карактеристичним профилима и мрежи квадрата. Пречници уграђених пијезометарских конструкција (цеви) су од 50 до 105 mm. Надземни део цеви је обезбеђен заштитним бетонским блоком и заштитном капом са механизмом за закључавање.

На сваком пијезометру геодетским снимањем утврђена је апсолутна кота врха цеви („0”), измерена је дубина до дна пијезометра и висина надземног дела пијезометра.

На територији Србије у току 2004. године, вршена су мерења на 406 пијезометра. На 330 пијезометра мерени су само нивои подземних вода, а на 76 нивои и температуре подземних вода. Након обраде и анализе у годишњаку су приказани резултати са 378 пијезометра. За преосталих 28 пијезометара подаци су изостављени као непоуздани.

Резултати мерења на главним станицама приказани су на крају приказа нивоа и температура подземних вода на свим подручјима.

ОПИС ТАБЕЛА

СПИСАК ХИДРОЛОШКИХ СТАНИЦА ПОДЗЕМНИХ ВОДА ПО ПОДРУЧЈИМА

За мрежу станица подземних вода дат је табеларни списак станица са следећим подацима:

- Редни број станице
- Пијезометар са локацијом и ознаком
- Ранг станице и број месечних мерења
- Географска ширина и дужина
- Апсолутна кота „0” пијезометра
- Висина надземног дела пијезометарске цеви (m)
- Дубина до које је уграђена пијезометарска цев (m)
- Датум од када је хидролошка станица подземних вода почела са радом
- Број стране у поглављима о нивоима (Н) и температурама (Т) подземних вода

ГОДИШЊИ ПРЕГЛЕДИ НИВОА ПОДЗЕМНИХ ВОДА

Нивои подземних вода мерени су свакодневно на 18 пијезометра, 2 пута месечно на 2 пијезометра, 3 пута месечно на 247 пијезометара и 6 пута месечно на 139 пијезометара.

Мерењем се утврђује растојање од коте „0”, горње ивице цеви, до нивоа подземне воде у цеви. Измерене вредности су дате у центиметрима.

Осим вредности нивоа подземних вода, у табелама су приказане и месечне и годишње вредности (максималне, минималне и средње).

Знаком „Т (°C), “ у доњем реду табеле означене су хидролошке станице подземних вода на којима су мерене температуре подземне воде.

ТЕМПЕРАТУРЕ ПОДЗЕМНИХ ВОДА

Мерење температуре подземне воде врши се на појединим хидролошким станицама подземних вода (пијезометрима) истовремено са мерењем нивоа подземне воде. Вредности температуре дате су у степенима Целзијуса (°C).

Осим дневних прегледа температуре подземних вода, приказане су и карактеристичне месечне и годишње вредности, (максимални, минимални и средњи).

ОБЈАШЊЕЊЕ СКРАЋЕНИЦА

- **(Мин.)** Најнижи ниво подземне воде у току месеца
- **(Макс.)** Највиши ниво подземне воде у току месеца
- **(Ср.)** Средњи месечни ниво подземне воде
- **(Год.мин.)** Најнижи ниво подземне воде у току године
- **(Год.макс.)** Највиши ниво подземне воде у току године
- **(Ср.год.)** Средњи годишњи ниво подземне воде
- **(поп.)** Ниво воде изнад коте терена (поплава)
- **(сув)** Није констатован ниво подземне воде у пијезометарској цеви
- **(Мин)** Најнижа температура воде у току месеца
- **(Макс.)** Највиша температура подземне воде у току месеца
- **(Ср.)** Средња месечна температура подземне воде
- **(Год.мин.)** Најнижа температура подземне воде у току године
- **(Год.макс)** Највиша температура подземне воде у току године
- **(Ср.год.)** Средња годишња температура подземне воде
- **(m.n.m)** Метара над морем

**СПИСАК
ХИДРОЛОШКИХ СТАНИЦА
ПОДЗЕМНИХ ВОДА**

ОСНОВНИ ПОДАЦИ О СТАНИЦАМА ПОДЗЕМНИХ ВОДА

Редни бр. Бр.стап.	ПИЈЕЗОМЕТАР локација-ознака	Ранг. ст. Бр.мер.	Географ. ширина дужина	Кота "0" (мм)	Вис. над. дела цеви (м)	Дубина уграђене цеви (м)	Почетак рада	Страна	
Назив подручја: Велика Морава		Укупно пијезометара: 82							
1 901А	Осипаоница село	3	44*33'00" 21*04'07"	78.37	0.85	14.10	01.07.1987.	Н: Т:	1
2 904А	Осипаоница- водна заједница	3	44*34'34" 21*07'21"	79.81	0.62	16.00	01.04.1988.	Н: Т:	1
3 908А	Љубичево - ергела	3	44*35'24" 21*08'37"	78.18	0.77	13.73	01.07.1987.	Н: Т:	1
4 909А	Љубичево - петља	3	44*35'36" 21*09'22"	78.06	0.80	11.05	01.07.1987.	Н: Т:	2
5 910А	Пожаревац - шећерана	3	44*36'06" 21*09'48"	77.75	0.79	11.21	01.07.1987.	Н: Т:	2
6 937А	Свилајнац - термоелектрана	3	44*13'36" 21*10'09"	100.24	0.29	11.61	01.07.1987.	Н: Т:	2
7 951А	Стрижа-нова	3	43*49'38" 19*04'15"	126.80			01.09.1978.	Н: Т:	3
8 952	Чепуре	3	43*49'33" 21*01'42"	125.46	0.80	11.50	01.07.1978.	Н: Т:	3
9 954а	Потоцац	3	43*49'09" 21*19'58"	124.77			01.01.1961.	Н: Т:	3
10 958	Варварин - мост	3	43*43'30" 21*22'48"	131.16	0.42	10.50	01.08.1978.	Н: Т:	4
11 966	Брежане	3	44*38'58" 21*09'13"	75.31	0.59	11.50	01.10.1977.	Н: Т:	4
12 973	Љубичевски мост	3	44*35'09" 21*08'23"	80.96	1.49	9.20	01.01.1978.	Н: Т:	4
13 974	Осипаоница - поље	3	44*33'44" 21*06'01"	78.72	0.82	8.80	01.03.1977.	Н: Т:	5
14 977	Свилајнац	3	44*14'01" 21*13'08"	106.92	0.60	10.50	01.01.1979.	Н: Т:	5
15 982	Ђуприја - парк	3	43*56'09" 21*22'31"	118.99	0.80	9.90	01.09.1977.	Н: Т:	5
16 983	Метеоролошка станица - Ђуприја	3	42*56'14" 21*22'58"	123.18	0.61	11.40	01.09.1977.	Н: Т:	6
17 985	Јовац	3	44*54'44" 21*20'14"	118.65	0.78	10.00	01.01.1978.	Н: Т:	6
18 986	Потоцац - поље	3	43*49'34" 21*20'40"	123.44	0.82	10.00	21.11.1977.	Н: Т:	6
19 988	Параћин - Врапче	3	43*50'45" 21*25'11"	130.78	0.59	14.00	22.12.1977.	Н: Т:	7

ОСНОВНИ ПОДАЦИ О СТАНИЦАМА ПОДЗЕМНИХ ВОДА

Редни бр. Бр.стап.	ПИЈЕЗОМЕТАР локација-ознака	Ранг. ст. Бр.мер.	Географ. ширина дужина	Кота "0" (мм)	Вис. над. дела цеви (м)	Дубина уграђене цеви (м)	Почетак рада	Страна
Назив подручја: Велика Морава		Укупно пијезометара: 82						
20 ПД-121	Дубравица-Липе	6		75.96	0.50	12.92	10.05.2002.	H: 7 T: 1
21 ПД-122	Дубравица-Липе	3		76.24	0.50	12.06	10.05.2002.	H: 7 T:
22 ПД-123	Дубравица-Липе	3		75.47	0.50	16.12	10.05.2002.	H: 8 T:
23 ПД-124	Дубравица-Липе	3			0.50	16.62	10.05.2002.	H: 8 T:
24 ПД-125	Дубравица-Липе	6			0.50	12.72	10.05.2002.	H: 8 T: 1
25 ПД-131	Лозовик-Влашки До	3			0.50	11.72	01.05.2002.	H: 9 T:
26 ПД-132	Лозовик-Влашки До	3			0.50	8.92	01.05.2002.	H: 9 T:
27 ПД-133	Лозовик-Влашки До	3			0.50	9.32	01.05.2002.	H: 9 T:
28 ПД-134	Лозовик - Влашки До	6			0.50	11.77	01.05.2002.	H: 10 T:
29 ПД-141	В.Плана - Жабари	3			0.50	9.28	05.03.2002.	H: 10 T:
30 ПД-143	В.Плана - Жабари	3		107.15	0.50	10.21	05.03.2002.	H: 10 T:
31 ПД-144	В.Плана - Жабари	3			0.50	9.77	05.03.2002.	H: 11 T:
32 ПД-145	В.Плана - Жабари	3		89.75	0.50	12.51	05.03.2002.	H: 11 T: 1
33 ПД-151	Марковац	3		99.90	0.50	11.62	01.06.2002.	H: 11 T:
34 ПД-152	Марковац	6		100.53	0.50	11.52	10.03.2002.	H: 12 T: 2
35 ПД-153	Марковац	3		99.94	0.50	12.32	10.03.2002.	H: 12 T:
36 ПД-154	Марковац-Свилајнац	3			0.50	13.42	01.04.2002.	H: 12 T:
37 ПД-155	Марковац-Свилајнац	6			0.50	15.12	01.04.2002.	H: 13 T: 2
38 ПД-161	Марковац - Свилајнац	3		112.93	0.50	9.75	20.04.2002.	H: 13 T:
39 ПД-162	Буковче - Глоговац	3		113.76	0.50	9.67	20.04.2002.	H: 13 T:

ОСНОВНИ ПОДАЦИ О СТАНИЦАМА ПОДЗЕМНИХ ВОДА

Редни бр. Бр.стап.	ПИЈЕЗОМЕТАР локација-ознака	Ранг. ст. Бр.мер.	Географ. ширина дужина	Кота "0" (мм)	Вис. над. дела цеви (м)	Дубина уграђене цеви (м)	Почетак рада	Страна
Назив подручја: Велика Морава		Укупно пијезометара: 82						
40 ПД-171	Дворица -В.Ливаде	3		120.42	0.50	9.02	01.06.2002.	Н: 14 Т:
41 ПД-172	Дворица-В.Ливаде	6		120.43	0.50	10.02	01.06.2002.	Н: 14 Т: 2
42 ПД-173	Дворица-В.Ливаде	3		120.68	0.50	8.62	01.06.2002.	Н: 14 Т:
43 ПД-174	Дворица-В.Ливаде	6		123.75	0.50	9.42	01.06.2002.	Н: 15 Т: 3
44 ПД-175	Дворица-В.Ливаде	3		123.43	0.50	10.08	01.06.2002.	Н: 15 Т:
45 ПД-191	Варварин-Ћићевац	3		129.66	0.50	7.32	01.06.2002.	Н: 15 Т:
46 ПД-192	Варварин-Ћићевац	3		133.25	0.50	10.82	01.06.2002.	Н: 16 Т:
47 ПД-193	Варварин-Ћићевац	3		134.42	12.24	0.50	01.06.2002.	Н: 16 Т:
48 ПД-194	Варварин-Ћићевац	6		135.92	0.50	11.22	01.06.2002.	Н: 16 Т: 3
49 ПЛ-111	Кулич	6			0.50	18.02	01.06.2002.	Н: 17 Т:
50 ПЛ-112	Шалинац	3			0.50	12.02	01.05.2002.	Н: 17 Т:
51 ПЛ-113	Шалинац	3			0.50	12.00	01.05.2002.	Н: 17 Т:
52 ПЛ-114	Шалинац	3		69.19	0.50	12.74	01.05.2002.	Н: 18 Т:
53 ПЛ-115	Шалинац	6		70.29	0.50	12.74	22.04.2002.	Н: 18 Т:
54 ПЛ-123	Дубравица-Липе	6			0.50	12.00	10.05.2002.	Н: 18 Т: 3
55 ПЛ-124	Дубравица-Липе	3			0.50	9.92	01.02.2002.	Н: 19 Т:
56 ПЛ-125	Дубравица-Липе	6		87.62	0.50	18.07	01.04.2002.	Н: 19 Т: 4
57 ПЛ-131	Лозовик-Влашки До	3			0.50	12.44	05.03.2002.	Н: 19 Т:
58 ПЛ-132	Лозовик-Влашки До	3		85.32	0.50	12.02	05.03.2002.	Н: 20 Т:
59 ПЛ-133	Лозовик-Влашки До	3		86.24	0.50	11.67	05.03.2002.	Н: 20 Т: 4

ОСНОВНИ ПОДАЦИ О СТАНИЦАМА ПОДЗЕМНИХ ВОДА

Редни бр. Бр.стап.	ПИЈЕЗОМЕТАР локација-ознака	Ранг. ст. Бр.мер.	Географ. ширина дужина	Кота "0" (мм)	Вис. над. дела цеви (м)	Дубина уграђене цеви (м)	Почетак рада	Страна
Назив подручја: Велика Морава		Укупно пијезометара: 82						
60 ПЛ-134	Лозовик - Влишки До	3		87.36	0.50	12.02	05.03.2002.	H: 20 T: 4
61 ПЛ-135	Лозовик - Влашки До	3			0.50	15.03	10.03.2002.	H: 21 T:
62 ПЛ-141	В.Плана - Жабари	3		96.80	0.50	12.68	10.03.2002.	H: 21 T: 5
63 ПЛ-142	В.Плана - Жабари	3		96.06	0.50	12.00	10.03.2002.	H: 21 T:
64 ПЛ-143	В.Плана - Жабари	3			0.50	14.79	10.03.2002.	H: 22 T: 5
65 ПЛ-151	Марковац - Свилајнац	3		97.42	0.50	8.92	10.03.2002.	H: 22 T:
66 ПЛ-152	Марковац - Свилајнац	3		97.68	0.50	9.22	10.03.2002.	H: 22 T:
67 ПЛ-154	Марковац - Свилајнац	3		101.32	0.50	10.72	10.03.2002.	H: 23 T:
68 ПЛ-155	Марковац - Свилајнац	3		100.94	0.50	13.72	01.04.2002.	H: 23 T:
69 ПЛ-156	Марковац - Свилајнац	3		100.95	0.50	10.92	01.06.2002.	H: 23 T:
70 ПЛ-157	Марковац - Свилајнац	6		100.92	0.50	10.02	01.06.2002.	H: 24 T: 5
71 ПЛ-161	Буковче - Глоговац	6		112.52	0.50	11.02	20.04.2002.	H: 24 T: 6
72 ПЛ-162	Буковача	3		112.73	0.50	11.72	01.04.2002.	H: 24 T:
73 ПЛ-163	Буковче	3		112.01	0.50	10.78	01.08.2002.	H: 25 T:
74 ПЛ-164	Буковача	6		111.21	0.50	10.62	01.08.2002.	H: 25 T:
75 ПЛ-171	Дворица	3		121.29	0.50	7.32	01.06.2002.	H: 25 T:
76 ПЛ-172	Дворица	3		121.53	0.50	9.42	01.06.2002.	H: 26 T:
77 ПЛ-173	Дворица	3		122.80	0.50	8.87	01.06.2002.	H: 26 T:
78 ПЛ-183	Обреж - Ратаре	3		141.38	0.50	20.52	01.06.2002.	H: 26 T:
79 ПЛ-191	Варварин - Ђићевац	3		123.14	0.50	8.87	01.06.2002.	H: 27 T:

ОСНОВНИ ПОДАЦИ О СТАНИЦАМА ПОДЗЕМНИХ ВОДА

Редни бр. Бр.стап.	ПИЈЕЗОМЕТАР локација-ознака	Ранг. ст. Бр.мер.	Географ. ширина дужина	Кота "0" (мм)	Вис. над. дела цеви (м)	Дубина уграђене цеви (м)	Почетак рада	Страна
Назив подручја: Велика Морава		Укупно пијезометара: 82						
80 ПЛ-192	Варварин - Ђићевац	3		133.13	0.50	18.72	01.06.2002.	Н: 27 Т:
81 ПЛ-193	Варварин - Ђићевац	3		143.23	0.50	15.42	01.06.2002.	Н: 27 Т:
82 ПЛ-195	Варварин - Ђићевац	3		145.72	0.50	18.72	01.06.2002.	Н: 28 Т:
Назив подручја: Западна Морава		Укупно пијезометара: 16						
83 195	Јасика - водомер	6	43*36'26" 21*18'02"	143.78	0.78	6.22	01.01.1987.	Н: 29 Т:
84 198	Стопања - насип	3	43*35'47" 21*08'37"	151.70	0.93	8.50	01.01.1987.	Н: 29 Т: 7
85 199	Стопања	3	43*35'24" 21*08'39"	151.52	0.85	8.00	01.01.1987.	Н: 29 Т: 7
86 200	Стопања - село	3	43*34'50" 21*09'04"	159.08	0.98	11.00	01.01.1987.	Н: 30 Т: 7
87 201	Тоболац - село Трстеник	3	43*33'32" 21*07'40"	189.25	0.08	10.00	01.01.1987.	Н: 30 Т:
88 202	Селиште	3	43*36'12" 21*09'44"	150.76	0.07	7.00	01.01.1987.	Н: 30 Т:
89 203	Селиште - скела	3	43*36'26" 21*09'22"	153.96	0.70	10.00	01.01.1987.	Н: 31 Т:
90 204	Селиште - Велика Дренова	3	43*37'10" 21*08'51"	160.21	0.09	15.50	10.01.1987.	Н: 31 Т:
91 205	Велика Дренова - Дом здравља	3	43*37'29" 21*08'09"	159.40	0.03	14.00	01.01.1987.	Н: 31 Т:
92 206	Ибар - Краљево	6	43*43'24" 20*44'44"	189.23	0.97	6.30	01.01.1987.	Н: 32 Т: 8
93 208	Сирча (висећи мост)	6	43*44'11" 20*43'29"	201.37	0.87	8.50	01.01.1987.	Н: 32 Т:
94 209	Сирча - село	6	43*44'37" 20*43'33"	189.62	0.87	14.00	01.01.1987.	Н: 32 Т:
95 211	Адрани - циглана	6	43*45'53" 20*38'44"	200.30	0.40	12.60	01.01.1987.	Н: 33 Т:
96 214	Мршинци	6	43*49'41" 20*30'15"	217.70	0.50	10.50	01.01.1987.	Н: 33 Т:
97 216	Кукићи - Слатина (железничка станица)	3	43*49'24" 20*29'07"	227.98	0.70	19.40	01.01.1987.	Н: 33 Т:

ОСНОВНИ ПОДАЦИ О СТАНИЦАМА ПОДЗЕМНИХ ВОДА

Редни бр. Бр.стап.	ПИЈЕЗОМЕТАР локација-ознака	Ранг. ст. Бр.мер.	Географ. ширина дужина	Кота "0" (мм)	Вис. над. дела цеви (м)	Дубина уграђене цеви (м)	Почетак рада	Страна
Назив подручја: Западна Морава		Укупно пијезометара: 16						
98 217	Станчићи	6	43*52'21" 20*26'46"	225.27	0.10	9.00	01.01.1987.	Н: 34 Т:
Назив подручја: Јужна Морава		Укупно пијезометара: 36						
99 218	Доња Врежина	3	43*19'52" 21*55'26"	210.05	0.70	6.50	01.11.1949.	Н: 35 Т:
100 500	Бобовиште - село (насип)	6	43*33'16" 21*39'26"	158.07	0.72	10.98	01.07.1987.	Н: 35 Т:
101 501	Бобовиште (Плантажа)	6	43*33'08" 21*39'55"	158.98	0.75	8.15	01.07.1987.	Н: 35 Т:
102 502	Бобовиште	6	43*33'00" 21*40'26"	159.45	0.58	7.42	01.06.1987.	Н: 36 Т:
103 504	Житковац - циглана	6	43*31'13" 21*42'33"	163.48	0.76	9.84	01.07.1987.	Н: 36 Т: 9
104 505	Житковац - РО Моравица	6	43*31'26" 21*42'55"	163.28	0.56	11.54	01.06.1987.	Н: 36 Т: 9
105 506	Брзи Брод - Нишава	3	43*18'35" 21*58'02"	199.91	0.92	9.08	01.04.1987.	Н: 37 Т:
106 507	Брзи Брод - село	6	43*18'23" 21*58'20"	203.19	0.74	7.26	01.04.1987.	Н: 37 Т: 9
107 508	Брзи Брод - пруга	3	43*18'15" 21*58'20"	203.63	0.90	8.40	01.04.1987.	Н: 37 Т:
108 509	Медошевац - село	3	43*19'26" 21*52'11"	188.53	0.85	7.70	01.04.1987.	Н: 38 Т:
109 510	Медошевац - Бетоњерка	3	43*19'06" 21*52'00"	188.33	0.94	7.06	01.04.1987.	Н: 38 Т:
110 511	Поповац - село	6	43*20'00" 21*49'29"	181.31	0.32	5.68	01.04.1987.	Н: 38 Т: 10
111 512	Поповац - Ф.К.Будућност	6	43*19'52" 21*49'18"	181.14	0.31	5.69	01.04.1987.	Н: 39 Т: 10
112 513	Ново Село - стара школа	3	43*19'18" 21*49'02"	181.37	0.20	9.80	01.04.1987.	Н: 39 Т:
113 514	Мрамор	6	43*18'49" 21*47'37"	181.69	0.79	6.31	01.04.1987.	Н: 39 Т: 10
114 515	Клисура - село	6	43*13'13" 21*50'40"	192.81	1.04	7.00	01.07.1988.	Н: 40 Т: 11
115 516	Чечина - село	6	43*11'41" 21*52'22"	194.46	0.84	6.80	01.07.1988.	Н: 40 Т:
116 517	Дољевачка петља	3	43*11'37" 21*51'46"	194.98	0.84	8.50	01.07.1988.	Н: 40 Т:

ОСНОВНИ ПОДАЦИ О СТАНИЦАМА ПОДЗЕМНИХ ВОДА

Редни бр. Бр.стап.	ПИЈЕЗОМЕТАР локација-ознака	Ранг. ст. Бр.мер.	Географ. ширина дужина	Кота "0" (мм)	Вис. над. дела цеви (м)	Дубина уграђене цеви (м)	Почетак рада	Страна	
Назив подручја: Јужна Морава		Укупно пијезометара: 36							
117 518	Пуста река - Дољевац	6	43°11'36" 21°50'53"	195.20	1.00	8.25	01.07.1988.	Н: Т:	41
118 519	Дољевац - село	3	43°11'36" 21°50'24"	198.94	0.76	7.30	01.07.1988.	Н: Т:	41
119 520	Турековац - Јабланица	3	42°59'08" 21°52'53"	235.33	0.15	6.90	01.04.1987.	Н: Т:	41
120 521	Турековац - Дом здравља	3	42°58'49" 21°53'24"	238.07	0.60	7.10	01.04.1987.	Н: Т:	42
121 522	Турековац - раскрсница	3	42°58'26" 21°53'51"	237.34	0.46	7.59	01.04.1987.	Н: Т:	42
122 523	Пуковац - село	6	43°10'02" 21°51'42"	197.02	1.05	7.50	01.07.1988.	Н: Т:	42 11
123 527	Бадинце - Жижавица	3	42°58'14" 22°01'15"	235.32	0.62	7.78	01.04.1987.	Н: Т:	43
124 530	ЗИП Зајечар	6	42°58'18" 22°02'57"	234.95	0.64	6.46	01.09.1987.	Н: Т:	43
125 531	Стајковце - село	3	42°58'42" 22°03'46"	237.85	0.94	6.00	01.04.1987.	Н: Т:	43
126 532	Стајковце - Власина	3	42°58'57" 22°03'57"	236.10	0.75	6.05	01.04.1987.	Н: Т:	44
127 533	Дољевац	6	43°12'11" 21°50'13"	195.68	0.85	7.70	01.07.1988.	Н: Т:	44
128 534	Дољевац - кланица	6	43°12'16" 21 50'04"	195.67	0.81	7.90	01.07.1988.	Н: Т:	44
129 535	Дољевац - пут за Орљане	3	43°12'26" 21°50'13"	191.59	0.85	7.60	01.07.1988.	Н: Т:	45
130 537	Шарлинац - висећи мост	3	43°11'36" 21°48'24"	197.86	0.10	6.40	01.07.1988.	Н: Т:	45
131 538	Шарлинац	3	43°11'55" 21°48'29"	199.17	0.95	9.80	01.07.1988.	Н: Т:	45
132 539	Житорађа	3	43°11'34" 21°42'55"	212.28	0.97	6.60	01.07.1988.	Н: Т:	46
133 540	Житорађа	3	43°11'42" 21°43'04"	212.72	0.96	9.20	01.07.1988.	Н: Т:	46
134 541	Глашинце	3	43°11'42" 21°43'04"	213.99	0.73	6.30	01.07.1988.	Н: Т:	46
Назив подручја: Ветерница		Укупно пијезометара: 7							
135 379	Горња Јајина	3	42°56'12" 21°50'06"	241.50	0.25	5.75	01.07.1951.	Н: Т:	47

ОСНОВНИ ПОДАЦИ О СТАНИЦАМА ПОДЗЕМНИХ ВОДА

Редни бр. Бр.стап.	ПИЈЕЗОМЕТАР локација-ознака	Ранг. ст. Бр.мер.	Географ. ширина дужина	Кота "0" (мм)	Вис. над. дела цеви (м)	Дубина уграђене цеви (м)	Почетак рада	Страна
Назив подручја: Ветерница		Укупно пијезометара: 7						
136 386	Брза	3	42*51'36" 21*53'30"	293.44	0.40	14.80	01.07.1951.	Н: 47 Т:
137 388	Тодоровце	3	42*52'35" 21*51'54"	267.21	0.40	4.75	01.07.1951.	Н: 47 Т:
138 390	Горина	3	42*51'08" 21*52'06"	283.61	0.90	8.75	01.07.1950.	Н: 48 Т:
139 524	Лесковац - КПД	3	42*58'16" 21*57'09"	232.34	0.70	11.25	01.04.1987.	Н: 48 Т:
140 525	Лесковац - КПД	3	42*58'19" 21*57'33"	232.15	0.46	10.49	01.04.1987.	Н: 48 Т:
141 526	Лесковац - КПД - Рударе	3	42*58'19" 21*57'51"	232.12	0.56	9.76	01.04.1987.	Н: 49 Т:
Назив подручја: Колубара		Укупно пијезометара: 26						
142 230А	Колубара - ушће	6	44*39'49" 20*14'53"	74.09	0.60	11.45	01.01.1989.	Н: 50 Т:
143 231А	Обреновац	6	44*39'13" 20*14'04"	74.78	0.96	10.25	01.01.1989.	Н: 50 Т:
144 232А	Обреновац - аласка колиба	6	44*40'03" 20*14'40"	74.72	1.21	10.90	01.01.1989.	Н: 50 Т:
145 233А	Забрежје - насип	6	44*40'47" 20*13'51"	75.72	0.71	14.64	01.01.1989.	Н: 51 Т:
146 234А	Забрежје - Савска 22	6	44*40'58" 20*12'46"	74.85	0.90	14.40	01.01.1989.	Н: 51 Т:
147 235А	Забрежје - Боре Марковића 169	6	44*40'31" 20*12'35"	75.04	0.84	15.56	01.01.1989.	Н: 51 Т:
148 236А	Обреновац - Беопетрол	6	44*39'19" 20*13'00"	75.05	0.60	12.50	01.01.1989.	Н: 52 Т:
149 237А	Обреновац - хотел	6	44*39'18" 20*13'20"	74.40	0.95	8.40	01.01.1989.	Н: 52 Т:
150 238А	Обреновац - водомер	6	44*39'08" 20*13'44"	75.12	1.03	10.00	01.01.1989.	Н: 52 Т:
151 240А	Барич - стара железничка станица	6	44*39'03" 20*15'04"	76.95	0.62	11.70	01.01.1988.	Н: 53 Т:
152 241А	Мислођин	3	44*38'39" 20*13'44"	76.88	0.86	10.30	01.09.1988.	Н: 53 Т:
153 247А	Бргуле	6	44*32'10" 20*12'37"	83.74			01.01.1989.	Н: 53 Т:

ОСНОВНИ ПОДАЦИ О СТАНИЦАМА ПОДЗЕМНИХ ВОДА

Редни бр. Бр.стап.	ПИЈЕЗОМЕТАР локација-ознака	Ранг. ст. Бр.мер.	Географ. ширина дужина	Кота "0" (мм)	Вис. над. дела цеви (м)	Дубина уграђене цеви (м)	Почетак рада	Страна	
Назив подручја: Колубара		Укупно пијезометара: 26							
154 251А	Ђеманов мост	6	44*31'23" 20*06'53"	88.58	0.53	11.57	01.01.1989.	Н: Т:	54
155 252А	Ђеманов мост - Јабука	6	44*30'13" 20*06'51"	88.30	1.10	11.00	01.01.1989.	Н: Т:	54
156 262	Ушће	6	44*37'32" 20*00'53"	80.25	0.25	25.20	06.04.1994.	Н: Т:	54
157 263	Дрен	6	44*36'18" 20*01'33"	81.61	0.50	24.50	01.01.1994.	Н: Т:	55
158 334	Стрмово	3	44*24'39" 20*25'16"	121.13	0.50	5.40	01.10.1950.	Н: Т:	55
159 829А	Звиздар	6	44*26'21" 20*01'31"	102.89	0.33	14.17	01.09.1988.	Н: Т:	55
160 830А	Боговађа	6	44*19'47" 20*12'40"	116.05	0.44	9.00	01.01.1989.	Н: Т:	56
161 831А	Гуњевац - пескара	6	44*27'00" 20*03'35"	99.64	0.89	12.36	01.01.1989.	Н: Т:	56
162 834А	Бели Брод (ГХС)	6	44*22'15" 20*12'26"	106.77	0.90	7.30	01.01.1989.	Н: Т:	56 12
163 838А	Боговађа	6	44*19'50" 20*12'46"	116.28	1.02	7.30	01.01.1989.	Н: Т:	57
164 839А	Дивци - Суво поље	6	44*28'06" 20*14'03"	139.38	1.14	6.67	01.01.1989.	Н: Т:	57
165 840А	Дивци	6	44*17'42" 20*22'22"	139.65	1.00	5.00	01.01.1989.	Н: Т:	57
166 841А	Ваљево - ГМС	6	44*16'31" 19*55'04"	167.97	1.12	6.30	01.01.1989.	Н: Т:	58
167 842А	Ваљево - пољопривредна школа	6	44*16'37" 19*55'13"	167.41	1.09	6.40	01.01.1989.	Н: Т:	58
Назив подручја: Млава		Укупно пијезометара: 5							
168 297	Брадарац	3	44*41'31" 21*13'06"	73.78	0.27	5.50	10.08.1950.	Н: Т:	59
169 299	Маљуревац	3	44*40'55" 21*13'13"	77.25	0.50	5.50	20.08.1950.	Н: Т:	59
170 303	Братинац	3	44*38'34" 21*14'48"	78.76	0.40	5.50	10.08.1950.	Н: Т:	59
171 304	Братинац - село	3	44*38'08" 21*15'04"	88.16	0.50	13.20	10.08.1950.	Н: Т:	60

ОСНОВНИ ПОДАЦИ О СТАНИЦАМА ПОДЗЕМНИХ ВОДА

Редни бр. Бр.стап.	ПИЈЕЗОМЕТАР локација-ознака	Ранг. ст. Бр.мер.	Географ. ширина дужина	Кота "0" (мм)	Вис. над. дела цеви (м)	Дубина уграђене цеви (м)	Почетак рада	Страна
Назив подручја: Млава		Укупно пијезометара: 5						
172 319	Велико Село	3	44*30*01" 21*17*56"	96.55	0.60	5.40	20.08.1950.	Н: 60 Т:
Назив подручја: Мачва		Укупно пијезометара: 40						
173 33	Петловача	3	44*43*54" 19*28*37"	89.68	0.45	7.00	01.04.1948.	Н: 61 Т:
174 46	Бадовинци	6	44*47*16" 19*23*35"	88.54	0.35	9.65	01.06.1987.	Н: 61 Т:
175 49	Шабац - Агенција ЈРБ	6	44*46*06" 19*42*20"	79.99	0.78	10.12	01.06.1987.	Н: 61 Т:
176 П-1	Равње	3		81.81	0.50	15.00	01.05.2004.	Н: 62 Т:
177 П-11	Црнобарски Салаш	3		87.67	0.50	16.90	01.01.2004.	Н: 62 Т:
178 П-12	Белотић	3			0.50	15.99	01.01.2004.	Н: 62 Т:
179 П-13	Штитар	3		81.90	0.50	13.88	01.01.2004.	Н: 63 Т:
180 П-14	Кленак-Млекара	3			0.50	15.34	10.01.2004.	Н: 63 Т:
181 П-15	Бадовинци	3		91.31	0.50	11.63	10.01.2004.	Н: 63 Т:
182 П-16	Слепчевић	3			0.50	13.63	10.01.2004.	Н: 64 Т:
183 П-17	Мишар-Јелена	3			0.50	13.33	10.03.2004.	Н: 64 Т:
184 П-18	Дуваниште	3			0.50	13.03	10.01.2004.	Н: 64 Т:
185 П-19	Богосовац	3			0.50	14.50	20.03.2004.	Н: 65 Т:
186 П-2	Засавица	3		80.73	0.50	14.50	20.03.2004.	Н: 65 Т:
187 П-21	Липолист	3			0.50	12.50	20.03.2004.	Н: 65 Т:
188 П-22	Јелав	3			0.50	14.57	01.01.2004.	Н: 66 Т:
189 П-23	Шор	3			0.50	15.70	10.01.2004.	Н: 66 Т:
190 П-24	Лозница-РХМЗ станица	3			0.50	13.17	10.01.2004.	Н: 66 Т:

ОСНОВНИ ПОДАЦИ О СТАНИЦАМА ПОДЗЕМНИХ ВОДА

Редни бр. Бр.стап.	ПИЈЕЗОМЕТАР локација-ознака	Ранг. ст. Бр.мер.	Географ. ширина дужина	Кота "0" (мм)	Вис. над. дела цеви (м)	Дубина уграђене цеви (м)	Почетак рада	Страна
Назив подручја: Мачва		Укупно пијезометара: 40						
191 П-3	Мачванска Митровица	3		79.70	0.50	12.60	10.04.2004.	Н: 67 Т:
192 П-4	Чевртија	3			0.50	14.00	01.01.2004.	Н: 67 Т:
193 П-5	Баново Поље-крај села	3		82.81	0.50	14.00	01.04.2004.	Н: 67 Т:
194 П-6	Црна Бара	3		82.52	0.50	13.98	01.01.2004.	Н: 68 Т:
195 П-7	Баново Поље	3		83.47	0.50	15.20	10.03.2004.	Н: 68 Т:
196 П-8	Глушци	3		81.34	0.50	17.62	01.01.2004.	Н: 68 Т:
197 П-9	Узвеће	3			0.50	15.81	01.01.2004.	Н: 69 Т:
198 Пд-711	Г. Засавица	6		81.23	0.50	26.63	20.03.2004.	Н: 69 Т: 13
199 Пд-7110	Прњавор-силос	3			0.50	14.67	10.01.2004.	Н: 69 Т: 13
200 Пд-7111	Прњавор-Дрина	3		81.23	0.50	26.63	10.01.2004.	Н: 70 Т: 13
201 Пд-712	Засавица	6		78.38	0.50	20.04	10.03.2004.	Н: 70 Т: 14
202 Пд-715	Глушци-поље	6		82.47	0.50	26.45	01.01.2004.	Н: 70 Т:
203 Пд-716	Богатић-противградна	3		83.26	0.50	16.60	01.04.2004.	Н: 71 Т: 14
204 Пд-717	Клење	3			0.50	17.44	10.01.2004.	Н: 71 Т: 14
205 Пд-718	Бадовинци	3			0.50	19.38	10.01.2004.	Н: 71 Т: 15
206 Пд-719	Бадовинци-излаз	3			0.50	19.38	10.01.2004.	Н: 72 Т: 15
207 Пд-721	Дреновац	6		77.23	0.50	25.13	01.01.2004.	Н: 72 Т: 15
208 Пд-722	Дреновац	6		78.69	0.50	15.93	01.01.2004.	Н: 72 Т: 16
209 Пд-723	Шеварице	6		80.98	0.50	25.88	01.01.2004.	Н: 73 Т:
210 Пд-724	Причивић	6		80.88	0.50	14.80	01.01.2004.	Н: 73 Т:

ОСНОВНИ ПОДАЦИ О СТАНИЦАМА ПОДЗЕМНИХ ВОДА

Редни бр. Бр.стан.	ПИЈЕЗОМЕТАР локација-ознака	Ранг. ст. Бр.мер.	Географ. ширина дужина	Кота "0" (мм)	Вис. над. дела цеви (м)	Дубина уграђене цеви (м)	Почетак рада	Страна
Назив подручја: Мачва		Укупно пијезометара: 40						
211 Пд-725	М. Метковић	6		81.21	0.50	16.78	01.01.2004.	Н: 73 Т:
212 Пд-726	Белотић	3		83.70	0.50	16.80	20.01.2004.	Н: 74 Т: 16
Назив подручја: Панчевачки рит		Укупно пијезометара: 4						
213 163	Борча - дубок	3	44*52'39" 20*28'21"	73.79	0.40	30.00	01.01.1994.	Н: 75 Т:
214 164	Борча	3	44*52'38" 20*28'20"	72.52	0.32	12.00	01.01.1994.	Н: 75 Т:
215 165	Чуварница - дубок	3	44*51'18" 20*27'44"	71.76	0.42	32.00	01.01.1994.	Н: 75 Т:
216 166	Чуварница	3	44*51'17" 20*27'45"	71.88	0.37	12.00	01.01.1994.	Н: 76 Т:
Назив подручја: Подунавље		Укупно пијезометара: 4						
217 601	Циглана	3	44*44'32" 21*26'30"	70.79	0.26	32.00	01.01.1994.	Н: 77 Т:
218 602	Влашки Гај	3	44*44'17" 21*26'41"	69.36	0.51	28.30	01.01.1994.	Н: 77 Т:
219 603	Царине	3	44*44'01" 21*27'18"	70.99	0.44	8.50	01.05.1994.	Н: 77 Т:
220 604	Кумане	3	44*43'48" 21*27'58"	72.72	0.54	11.45	01.05.1994.	Н: 78 Т:
Назив подручја: Бачка		Укупно пијезометара: 51						
221 0011	Сомбор - ГМС (С-1)	ГЛ 6	45*46' " 19*08' "	86.95	0.16	15.04	09.08.1989.	Н: 79 Т: 17
222 0011/1	Сомбор (С-1/1)	3	45*46' " 19*08' "	87.05	0.22	5.98	09.08.1989.	Н: 79 Т: 17
223 0011/2	Сомбор (С-1/2)	3	45*46' " 19*08' "	86.99	0.16	4.04	09.08.1989.	Н: 79 Т:
224 0011/3	Сомбор (С-1/3)	6	45*46' " 19*08' "	87.04	0.17	3.03	09.08.1989.	Н: 80 Т:
225 0011/Д	Сомбор (С-1/Д)	6	45*46' " 19*08' "	86.79	0.06	29.64	09.08.1989.	Н: 80 Т: 17
226 0021	Алекса Шантић - парк (АШ-1)	3	45*55' " 19*20' "	119.55	0.12	11.08	09.08.1989.	Н: 80 Т: 18
227 0021/1	Алекса Шантић (АШ-1/1)	6	45*55' " 19*20' "	119.57	0.15	7.04	09.08.1989.	Н: 81 Т: 18

ОСНОВНИ ПОДАЦИ О СТАНИЦАМА ПОДЗЕМНИХ ВОДА

Редни бр. Бр.стап.	ПИЈЕЗОМЕТАР локација-ознака	Ранг. ст. Бр.мер.	Географ. ширина дужина	Кота "0" (мм)	Вис. над. дела цеви (м)	Дубина уграђене цеви (м)	Почетак рада	Страна	
Назив подручја: Бачка		Укупно пијезометара: 51							
228 0021/Д	Алекса Шантић (АШ-1/Д)	6	45*53' " 19*20' "	119.41	0.06	38.15	09.08.1989.	Н: Т:	81 18
229 0021-д	Алекса Шантић (АШ-1-д)	3	45*55' " 19*20' "	119.51	0.12	20.08	09.08.1989.	Н: Т:	81 19
230 0031	Суботица - Микићево (М-1)	ГЛ 6	46*00' " 19*30' "	109.95	0.09	24.11	01.09.1989.	Н: Т:	82
231 0031/1	Суботица (М-1/1)	6	46*00' " 19*30' "	110.03	0.16	11.04	01.09.1989.	Н: Т:	82
232 0031/2	Суботица (М-1/2)	6	46*00' " 19*30' "	110.04	0.16	8.04	01.09.1989.	Н: Т:	82
233 0031/3	Суботица (М-1/3)	6	46*00' " 19*30' "	110.04	0.12	7.09	01.09.1989.	Н: Т:	83
234 0041	Његошево (Њ-1)	ГЛ 3	45*46' " 19*45' "	103.97	0.20	15.50	24.08.1989.	Н: Т:	83
235 0041/1	Његошево (Њ-1/1)	3	45*46' " 19*45' "	103.95	0.15	10.05	24.08.1989.	Н: Т:	83
236 0041/Д	Његошево (Њ-1/Д)	6	45*46' " 19*45' "	104.00	0.22	28.96	24.08.1989.	Н: Т:	84
237 0051	Стеријино - парк (СТ-1)	ГЛ 6	45*48' " 20*01' "	88.97	0.10	10.10	15.03.1990.	Н: Т:	84
238 0051/1	Стеријино (СТ-1/1)	3	45*48' " 20*01' "	88.97	0.24	6.96	15.03.1990.	Н: Т:	84
239 0051/Д	Стеријино (СТ-1/Д)	6	45*48' " 20*01' "	89.03	0.12	23.58	15.03.1990.	Н: Т:	85
240 0061	Надаљ (НА-1)	ГЛ 6	45*30' " 19*55' "	81.62	0.16	12.04	15.03.1990.	Н: Т:	85 19
241 0061/1	Надаљ (НА-1/1)	3	45*30' " 19*55' "	81.59	0.18	7.02	15.03.1990.	Н: Т:	85
242 0061/2	Надаљ (НА-1/2)	3	45*30' " 19*55' "	81.59	0.18	5.02	15.03.1990.	Н: Т:	86
243 0061/Д	Надаљ (НА-1/Д)	6	45*30' " 19*55' "	81.67	0.13	15.57	15.03.1990.	Н: Т:	86 19
244 0071	Врбас - фарма (ВР-1)	ГЛ 6	45*34' " 19*39' "	86.49	0.14	24.56	15.03.1990.	Н: Т:	86
245 0071/1	Врбас (ВР-1/1)	3	45*34' " 19*39' "	86.54	0.13	14.07	15.03.1990.	Н: Т:	87
246 0071/2	Врбас (ВР-1/2)	3	45*34' " 19*39' "	86.62	0.19	9.51	15.03.1990.	Н: Т:	87
247 0071/Д	Врбас (ВР-1/Д)	6	45*34' " 19*39' "	86.54	0.19	35.01	15.03.1990.	Н: Т:	87

ОСНОВНИ ПОДАЦИ О СТАНИЦАМА ПОДЗЕМНИХ ВОДА

Редни бр. Бр.стап.	ПИЈЕЗОМЕТАР локација-ознака	Ранг. ст. Бр.мер.	Географ. ширина дужина	Кота "0" (мм)	Вис. над. дела цеви (м)	Дубина уграђене цеви (м)	Почетак рада	Страна	
Назив подручја: Бачка		Укупно пијезометара: 51							
248 0081	Бач (Б-1)	ГЛ 6	45*29' " 19*40' "	82.09	0.14	20.00	09.08.1989.	Н: Т:	88
249 0081/1	Бач (Б-1/1)	3	45*29' " 19*40' "	82.08	0.14	8.56	09.08.1989.	Н: Т:	88
250 0081/2	Бач (Б-1/2)	3	45*29' " 19*40' "	82.04	0.13	3.27	09.08.1989.	Н: Т:	88
251 0081/3	Бач (Б-1/3)	3	45*29' " 19*40' "	82.08	0.16	2.54	09.08.1989.	Н: Т:	89
252 0091	Нови Сад - ГМС (РС-1)	6	45*07' " 20*00' "	85.25	0.17	21.00	01.09.1989.	Н: Т:	89 20
253 0091/1	Нови Сад (РШ-1/1)	6	45*07' " 20*00' "	85.54	0.08	11.90	01.09.1989.	Н: Т:	89 20
254 0092	Нови Сад (РС-2)	6	45*07' " 20*00' "	82.29	0.14	14.90	01.09.1989.	Н: Т:	90 20
255 0093	Нови Сад (РС-3)	6	45*07' " 20*00' "	83.81	0.10	14.90	01.09.1989.	Н: Т:	90 21
256 0381/Д	Кањижа (ТКА-1/Д)	6	46*04' " 20*03' "	78.32	0.71	24.79	01.10.1990.	Н: Т:	90
257 0382/Д	Кањижа (ТКА-2/Д)	3	46*03' " 20*03' "	83.36	0.92	26.08	01.10.1990.	Н: Т:	91
258 0383	Кањижа (ТКА-3)	6	46*02' " 20*03' "	78.34	0.71	9.29	01.10.1990.	Н: Т:	91
259 0384	Кањижа (ТКА-4)	3	46*02' " 20*03' "	78.38	0.87	9.13	01.10.1990.	Н: Т:	91
260 0385	Кањижа (ТКА-5)	3	46*02' " 20*03' "	78.14	0.93	9.07	01.10.1990.	Н: Т:	92
261 0386	Кањижа (ТКА-6)	3	46*03' " 20*03' "	77.90	0.81	11.19	01.10.1990.	Н: Т:	92
262 0401/Д	Бурза (ТВР-1/Д)	6	45*39' " 20*05' "	78.31	0.93	23.07	01.08.1990.	Н: Т:	92
263 040-2Д	Бурза (ТВР-2/Д)	3	45*41' " 20*03' "	75.12	0.89	21.21	01.08.1990.	Н: Т:	93
264 040-4	Бурза (ТВР-4)	6	45*41' " 20*05' "	76.71	0.89	11.31	01.08.1990.	Н: Т:	93
265 040-5	Бурза (ТВР-5)	3	45*41' " 20*04' "	76.28	0.84	11.36	01.08.1990.	Н: Т:	93
266 040-6	Бурза (ТВР-6)	3	45*41' " 20*03' "	75.66	0.91	10.39	01.08.1990.	Н: Т:	94
267 114	Чуруг (325)	3	45*27' " 20*02' "	81.43	0.50	9.50	01.01.1953.	Н: Т:	94

ОСНОВНИ ПОДАЦИ О СТАНИЦАМА ПОДЗЕМНИХ ВОДА

Редни бр. Бр.стап.	ПИЈЕЗОМЕТАР локација-ознака	Ранг. ст. Бр.мер.	Географ. ширина дужина	Кота "0" (мм)	Вис. над. дела цеви (м)	Дубина уграђене цеви (м)	Почетак рада	Страна	
Назив подручја: Бачка		Укупно пијезометара: 51							
268 115	Госпођинци (333)	3	45*24' " 20*00' "	81.60	0.50	9.50	01.01.1953.	Н: Т:	94
269 116	Темерин (335)	3	45*24' " 19*54' "	80.33	0.50	9.50	01.01.1953.	Н: Т:	95
270 117	Бачки Јарак (362)	3	45*23' " 19*52' "	81.28	0.50	9.50	01.01.1953.	Н: Т:	95
271 314	Ратково (314)	3	45*16' " 19*08' "	85.39	0.55		01.01.1953.	Н: Т:	95
Назив подручја: Банат		Укупно пијезометара: 85							
272 0101	Банатско Аранђелово (БА-1)	ГЛ 6	46*04' " 20*13' "	80.07	0.18	7.20	10.08.1989.	Н: Т:	96 22
273 0101/1	Банатско Аранђелово (БА- 1/1)	3	46*04' " 20*13' "	80.09	0.18	5.20	10.08.1989.	Н: Т:	96 22
274 0101/Д	Банатско Аранђелово (БА- 1/Д)	6	46*04' " 20*13' "	80.06	0.19	20.20	10.08.1989.	Н: Т:	96 22
275 0101-д	Банатско Аранђелово (БА- 1-д)	3	46*04' " 20*13' "	80.11	0.19	11.20	10.08.1989.	Н: Т:	97 23
276 0111	Кикинда (Кинђа) (К-1)	ГЛ 6	45*50' " 20*26' "	79.78	0.17	10.70	01.08.1989.	Н: Т:	97
277 0111/1	Кикинда (К-1/1)	3	45*50' " 20*26' "	79.70	0.14	5.20	01.08.1989.	Н: Т:	97
278 0111/2	Кикинда (К-1/2)	3	45*50' " 20*26' "	79.84	0.28	3.20	01.08.1989.	Н: Т:	98
279 0111/Д	Кикинда (К-1/Д)	6	45*50' " 20*26' "	79.87	0.20	33.40	01.08.1989.	Н: Т:	98
280 0121	Нова Црња-маш.радион. (НЦ-1)	6	45*41' " 20*33' "	77.16	0.24	17.40	15.03.1990.	Н: Т:	98 23
281 0121/1	Нова Црња (НЦ-1/1)	3	45*41' " 20*33' "	77.17	0.26	6.20	15.03.1990.	Н: Т:	99 23
282 0121/2	Нова Црња (НЦ-1/2)	3	45*41' " 20*33' "	77.18	0.27	4.80	15.03.1990.	Н: Т:	99 24
283 0131/1	Крајишник-фабрика (КР- 1/1)	ГЛ 6	45*38' " 20*45' "	79.14	0.26	6.20	15.03.1990.	Н: Т:	99
284 0131/2	Крајишник (КР-1/2)	3	45*38' " 20*45' "	79.06	0.21	4.20	15.03.1990.	Н: Т:	100

ОСНОВНИ ПОДАЦИ О СТАНИЦАМА ПОДЗЕМНИХ ВОДА

Редни бр. Бр.стап.	ПИЈЕЗОМЕТАР локација-ознака	Ранг. ст. Бр.мер.	Географ. ширина дужина	Кота "0" (мм)	Вис. над. дела цеви (м)	Дубина уграђене цеви (м)	Почетак рада	Страна
Назив подручја: Банат		Укупно пијезометара: 85						
285 0131/Д	Крајишник (КР-1/Д)	6	45*38' " 20*45' "	79.10	0.20	16.20	15.03.1990.	Н: 100 Т:
286 0141	Зрењанин (ГМС) (ЗР-1)	ГЛ 6	45*23' " 20*22' "	81.03	0.22	43.50	01.08.1989.	Н: 100 Т:
287 0141/1	Зрењанин (ЗР-1/1)	3	45*23' " 20*22' "	80.94	0.21	26.70	01.08.1989.	Н: 101 Т:
288 0141/Д	Зрењанин (ЗР-1/Д)	6	45*23' " 20*22' "	81.00	0.17	12.20	01.08.1989.	Н: 101 Т:
289 0141-д	Зрењанин (ЗР-1-д)	3	45*23' " 20*22' "	80.98	0.19	8.20	01.08.1989.	Н: 101 Т:
290 0141д1	Зрењанин (ЗР-1-д-1)	3	45*23' " 20*22' "	81.06	0.22	18.70	01.08.1989.	Н: 102 Т:
291 0151	Локве - комбинат (ЛК-1)	ГЛ 6	45*09' " 21*01' "	76.50	0.07	19.30	07.08.1989.	Н: 102 Т:
292 0151/1	Локве (ЛК-1/1)	3	45*09' " 21*01' "	76.54	0.14	8.20	07.08.1989.	Н: 102 Т:
293 0151/2	Локве (ЛК-1/2)	3	45*09' " 21*01' "	76.50	0.15	4.20	07.08.1989.	Н: 103 Т:
294 0151/3	Локве (ЛК-1/3)	3	45*09' " 21*01' "	76.60	0.25	3.70	07.08.1989.	Н: 103 Т:
295 0161	Дебељача - ПИК (ДБ-1)	ГЛ 6	45*10' " 20*48' "	81.07	0.17	8.00	25.01.1990.	Н: 103 Т: 24
296 0161/1	Дебељача (ДБ-1/1)	6	45*10' " 20*48' "	81.08	0.19	5.20	25.01.1990.	Н: 104 Т: 24
297 0161/2	Дебељача (ДБ-1/2)	6	45*10' " 20*48' "	81.07	0.19	4.01	25.01.1990.	Н: 104 Т: 25
298 0161/Д	Дебељача (ДБ-1/Д)	6	45*10' " 20*48' "	81.09	0.19	30.20	25.01.1990.	Н: 104 Т: 25
299 0171	Банатски Карловац (ГМС)(БК-1)	ГЛ 6	45*03' " 21*02' "	93.82	0.11	17.20	01.09.1989.	Н: 105 Т: 25
300 0171/1	Банатски Карловац (БК- 1/1)	3	45*03' " 21*02' "	93.87	0.13	10.20	01.09.1989.	Н: 105 Т:
301 0171/2	Банатски Карловац (БК- 1/2)	3	45*03' " 21*02' "	93.82	0.11	5.89	01.09.1989.	Н: 105 Т:
302 0171/Д	Банатски Карловац (БК- 1/Д)	6	45*03' " 21*02' "	93.70	0.06	32.20	01.09.1989.	Н: 106 Т: 26

ОСНОВНИ ПОДАЦИ О СТАНИЦАМА ПОДЗЕМНИХ ВОДА

Редни бр. Бр.стап.	ПИЈЕЗОМЕТАР локација-ознака	Ранг. ст. Бр.мер.	Географ. ширина дужина	Кота "0" (мм)	Вис. над. дела цеви (м)	Дубина уграђене цеви (м)	Почетак рада	Страна
Назив подручја: Банат		Укупно пијезометара: 85						
303 0172	Банатски Карловац (БК-2)	3	45*03' " 21*02' "	89.62	0.12	17.20	01.09.1989.	Н: 106 Т:
304 0173	Банатски Карловац (БК-3)	3	45*03' " 21*02' "	96.02	0.12	17.20	01.09.1989.	Н: 106 Т:
305 0181	Ковин - Пољопр. школа (КО-1)	ГЛ 6	44*45' " 20*59' "	78.53	0.18	15.90	08.08.1989.	Н: 107 Т:
306 0181/1	Ковин (КО-1/1)	6	44*45' " 20*59' "	78.61	0.20	8.60	08.08.1989.	Н: 107 Т:
307 0181/Д	Ковин (КО-1/Д)	6	44*45' " 20*59' "	78.63	0.23	29.20	08.08.1989.	Н: 107 Т:
308 0181-д	Ковин (КО-1-д)	6	44*45' " 20*59' "	78.62	0.23	21.70	08.08.1989.	Н: 108 Т:
309 0371/1	Нови Кнежевац (ТК-1/1)	6	46*05' " 20*03' "	78.78	0.92	10.08	01.07.1990.	Н: 108 Т:
310 0371/Д	Нови Кнежевац (ТК-1/Д)	6	46*05' " 20*03' "	78.80	0.88	27.12	01.07.1990.	Н: 108 Т:
311 0372/1	Нови Кнежевац (ТК-2/1)	3	46*05' " 20*04' "	78.46	0.93	10.07	01.07.1990.	Н: 109 Т:
312 0372/Д	Нови Кнежевац (ТК-2/Д)	3	46*05' " 20*04' "	78.78	1.28	27.72	01.07.1990.	Н: 109 Т:
313 0373/Д	Нови Кнежевац (ТК-3/Д)	3	46*05' " 20*06' "	78.08	0.75	25.25	01.07.1990.	Н: 109 Т:
314 0374	Нови Кнежевац (ТК-4)	3	46*05' " 20*03' "	78.49	0.95	13.55	01.07.1990.	Н: 110 Т:
315 0375	Нови Кнежевац (ТК-5)	3	46*05' " 20*03' "	77.87	0.91	8.09	01.07.1990.	Н: 110 Т:
316 0376	Нови Кнежевац (ТК-6)	3	46*05' " 20*05' "	78.22	0.85	8.15	01.07.1990.	Н: 110 Т:
317 0391/1	Падеј (ТП-1/1)	6	45*48' " 20*09' "	77.80	0.92	12.50	05.07.1990.	Н: 111 Т:
318 0391/Д	Падеј (ТП-1/Д)	6	45*48' " 20*09' "	77.81	0.94	22.40	05.07.1990.	Н: 111 Т:
319 0392	Падеј (ТП-2)	3	45*48' " 20*10' "	77.18	0.96	12.80	05.07.1990.	Н: 111 Т:
320 0393	Падеј (ТП-3)	3	45*48' " 20*11' "	77.56	0.94	12.50	05.07.1990.	Н: 112 Т:
321 0394	Падеј (ТП-4)	3	45*48' " 20*09' "	77.75	0.87	12.50	05.07.1990.	Н: 112 Т:

ОСНОВНИ ПОДАЦИ О СТАНИЦАМА ПОДЗЕМНИХ ВОДА

Редни бр. Бр.стап.	ПИЈЕЗОМЕТАР локација-ознака	Ранг. ст. Бр.мер.	Географ. ширина дужина	Кота "0" (мм)	Вис. над. дела цеви (м)	Дубина уграђене цеви (м)	Почетак рада	Страна
Назив подручја: Банат		Укупно пијезометара: 85						
322 0395	Падеј (ТП-5)	3	45*48' " 20*10' "	77.32	0.97	13.00	05.07.1990.	Н: 112 Т:
323 0396	Падеј (ТП-6)	3	45*48' " 20*11' "	76.79	0.85	13.00	05.07.1990.	Н: 113 Т:
324 0401	Бурза - Велики рит (ТБ-1)	1. 6	45*38' " 20*06' "	77.66	0.90	12.10	01.08.1990.	Н: 113 Т:
325 0402/Д	Бурза (ТБ-2/Д)	1. 6	45*38' " 20*08' "	75.73	0.91	21.69	01.08.1990.	Н: 113 Т:
326 0403/Д	Бурза (ТБ-3/Д)	1. 3	45*38' " 20*08' "	76.14	0.93	32.07	01.08.1990.	Н: 114 Т:
327 0404	Бурза (ТБ-4)	1. 3	45*38' " 20*08' "	75.81	0.86	19.64	01.08.1990.	Н: 114 Т:
328 0406	Бурза (ТБ-6)	1. 3	45*38' " 20*11' "	80.64	0.67	17.33	01.08.1990.	Н: 114 Т:
329 0451/Д	Сечањ (ТД-1/Д)	6	45*22' " 20*44' "	76.34	0.52	17.48	01.09.1990.	Н: 115 Т:
330 0452	Сечањ (ТД-2)	3	45*22' " 20*44' "	76.32	0.49	6.01	01.09.1990.	Н: 115 Т:
331 0452/Д	Сечањ (ТД-2/Д)	3	45*22' " 20*44' "	76.31	0.49	17.50	01.09.1990.	Н: 115 Т:
332 0453	Сечањ (ТД-3)	3	45*23' " 20*44' "	79.22	0.37	21.20	01.09.1990.	Н: 116 Т:
333 0453/Д	Сечањ (ТЛ-3/Д)	6	45*20' " 20*45' "	79.62	0.48	20.00	01.09.1990.	Н: 116 Т:
334 045Л1	Сечањ (ТЛ-1)	6	45*21' " 20*44' "	78.92	0.51	19.50	01.09.1990.	Н: 116 Т:
335 045Л2	Сечањ (ТЛ-2)	3	45*21' " 20*44' "	78.67	0.21	20.20	01.09.1990.	Н: 117 Т:
336 045Л4	Сечањ (ТЛ-4)	3	45*20' " 20*44' "	79.48	0.49	10.50	01.09.1990.	Н: 117 Т:
337 045Л5	Сечањ (ТЛ-5)	3	45*20' " 20*45' "	79.60	0.38	11.12	01.09.1990.	Н: 117 Т:
338 0491	Врачев Гај (НВГ-1)	6	44*55' " 21*23' "	83.46	0.96	10.04	01.01.1982.	Н: 118 Т:
339 0492	Врачев Гај (НВГ-2)	6	44*54' " 21*23' "	81.42	0.90	9.10	01.01.1991.	Н: 118 Т:
340 0493	Врачев Гај (НВГ-3)	6	44*52' " 21*24' "	77.24	0.94	8.06	01.01.1991.	Н: 118 Т:
341 227	Ватин (ВА-1)	3	45*14' " 21*15' "	81.50	0.44	9.50	01.01.1971.	Н: 119 Т:

ОСНОВНИ ПОДАЦИ О СТАНИЦАМА ПОДЗЕМНИХ ВОДА

Редни бр. Бр.стап.	ПИЈЕЗОМЕТАР локација-ознака	Ранг. ст. Бр.мер.	Географ. ширина дужина	Кота "0" (мм)	Вис. над. дела цеви (м)	Дубина уграђене цеви (м)	Почетак рада	Страна
Назив подручја: Банат		Укупно пијезометара: 85						
342 230	Гудурица (ГУ-1)	3	45*10' " 21*26' "	112.32	0.52	10.50	01.01.1971.	Н: 119 Т:
343 236/1	Јерменовци (Ј-1)	3	45*11' " 21*03' "	79.26	0.55	8.50	01.03.1993.	Н: 119 Т:
344 272	Селеуш (СЕ-1)	3	45*07' " 20*05' "	79.21	0.59	8.50	01.01.1971.	Н: 120 Т:
345 304/4	Стража (СТ-1)	3	44*58' " 21*18' "	107.56	0.42	20.40	01.01.1971.	Н: 120 Т:
346 332	Чешко Село (ЧС-1)	3	44*56' " 21*22' "	110.98	0.43	15.50	01.01.1971.	Н: 120 Т:
347 340/А	Црвена Црква (ЦЦ-1)	3	44*54' " 21*22' "	80.63	0.55		01.01.1971.	Н: 121 Т:
348 372	Кусић (КУ-1)	3	44*52' " 21*30' "	96.26	0.60	10.50	01.01.1971.	Н: 121 Т:
349 373/А	Банатска Паланка (БП-1)	3	44*50' " 21*20' "	93.43	0.44	11.00	01.01.1993.	Н: 121 Т:
350 ЛП1012	Дубовац	3	44*47'50" 21*15'20"	75.26	0.71	17.79	01.05.1997.	Н: 122 Т:
351 ЛП722	Старчево	3	44*48'37" 20*40'39"	70.39	0.37	29.83	01.05.1997.	Н: 122 Т:
352 ЛП927	Црвеначки рит	3	44*45'40" 21*02'32"	69.15	0.85	14.15	01.05.1997.	Н: 122 Т:
353 П8	Дубовац	3	44*50'37" 21*13'40"	94.79	0.85	14.15	01.05.1997.	Н: 123 Т:
354 ПД25	Иваново	3	44*45'20" 20*40'05"	69.66	0.35	17.00	01.05.1997.	Н: 123 Т:
355 ПП721	Старчево	3	44*48'42" 20*40'17"	70.97	0.30	9.00	01.05.1997.	Н: 123 Т:
356 ПП930	Ковин	3	44*46'14" 21*01'24"	71.41	0.35	10.15	01.05.1997.	Н: 124 Т:
Назив подручја: Срем		Укупно пијезометара: 22						
357 0191/Д	Марадик (МА-1/Д)	6	45*09' " 20*00' "	164.86	0.18	25.20	20.03.1990.	Н: 125 Т: 27
358 0201	Ипђија "Ипђија Семе" (ИН-1)	ГЛ 6	45*04' " 20*08' "	112.13	0.20	16.40	20.03.1990.	Н: 125 Т: 27
359 0201/1	Ипђија (ИН-1/1)	ГЛ 3	45*04' " 20*08' "	112.13	0.23	10.20	20.03.1990.	Н: 125 Т: 27

ОСНОВНИ ПОДАЦИ О СТАНИЦАМА ПОДЗЕМНИХ ВОДА

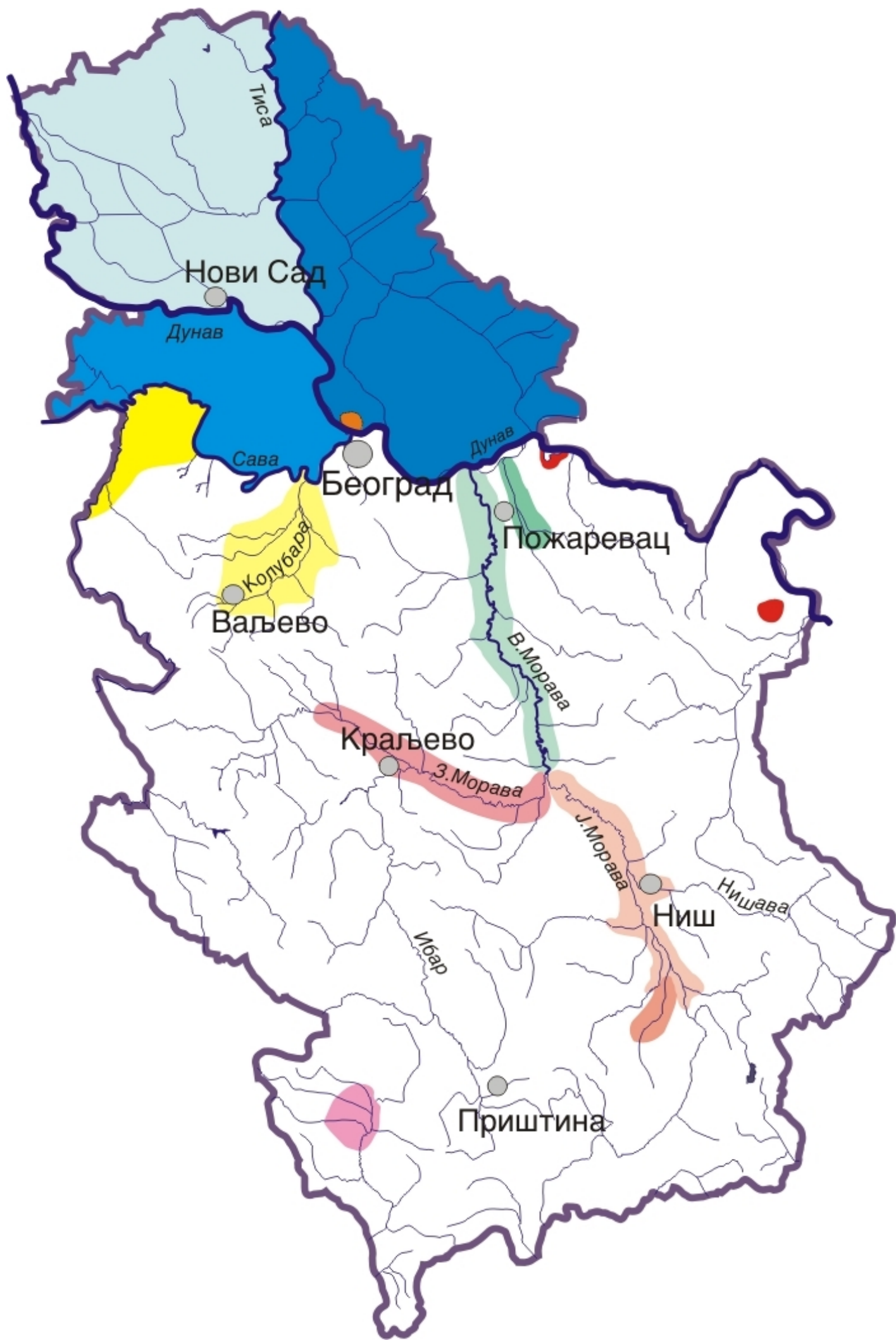
Редни бр. Бр.стап.	ПИЈЕЗОМЕТАР локација-ознака	Ранг. ст. Бр.мер.	Географ. ширина дужина	Кота "0" (мм)	Вис. над. дела цеви (м)	Дубина уграђене цеви (м)	Почетак рада	Страна
Назив подручја: Срем		Укупно пијезометара: 22						
360 0201/Д	Ипђија (ИН-1/Д)	6	45*04' " 20*08' "	112.14	0.22	22.20	20.03.1990.	Н: 126 Т: 28
361 0221	Никинци - Економија (НИ-1)	ГЛ 6	44*51' " 19*48' "	80.45	0.16	16.40	20.03.1990.	Н: 126 Т: 28
362 0221/1	Никинци (НИ-1/1)	3	44*51' " 19*48' "	80.47	0.16	8.70	20.03.1990.	Н: 126 Т:
363 0221/2	Никинци (НИ-1/2)	3	44*51' " 19*48' "	80.49	0.17	5.20	20.03.1990.	Н: 127 Т:
364 0221/Д	Никинци (НИ-1/Д)	6	44*51' " 19*48' "	80.47	0.16	24.60	20.03.1990.	Н: 127 Т: 28
365 0231	Лаћарак-ГМС (Л-1)	6	45*05' " 19*33' "	81.65			21.08.1989.	Н: 127 Т:
366 0231/1	Лаћарак (Л-1/1)	6	45*05' " 19*33' "	81.68			21.08.1989.	Н: 128 Т:
367 0231/2	Лаћарак (Л-1/2)	6	45*05' " 19*33' "	81.75			21.08.1989.	Н: 128 Т:
368 0231/Д	Лаћарак (Л-1/Д)	6	45*05' " 19*33' "	81.56			21.08.1989.	Н: 128 Т:
369 0231-д	Лаћарак (Л-1-д)	6	45*05' " 19*33' "	81.70			21.08.1989.	Н: 129 Т:
370 0241	Шид - антена радио Шид (С-1)	ГЛ 6	45*09' " 19*15' "	101.22	0.06	11.70	17.08.1989.	Н: 129 Т: 29
371 0241/Д	Шид (С-1/Д)	6	45*09' " 19*15' "	101.06	0.08	41.20	17.08.1989.	Н: 129 Т: 29
372 0241-д	Шид (С-1-д)	3	45*09' " 19*15' "	101.08	0.07	31.20	17.08.1989.	Н: 130 Т: 29
373 0241д1	Шид (С-1-д-1)	3	45*09' " 19*15' "	101.10	0.15	17.05	17.08.1989.	Н: 130 Т: 30
374 137	Обреж (137)	3	44*44' " 19*58' "	78.99	0.55	7.00	01.01.1949.	Н: 130 Т:
375 145	Прхово (145)	3	44*53' " 20*00' "	77.67	0.40	6.00	01.01.1949.	Н: 131 Т:
376 146	Крњешевци	3	44*53'01" 20*08'04"	76.10	0.55	6.00	11.05.1949.	Н: 131 Т:
377 67	Сремска Митровица (67)	2	44 59' " 19*39' "	85.74	0.14		10.02.1979.	Н: 131 Т:
378 85	Сремска Митровица (85)	2	44*57' " 19*39' "	81.57	0.43		01.01.1993.	Н: 132 Т:

ОСНОВНИ ПОДАЦИ О СТАНИЦАМА ПОДЗЕМНИХ ВОДА

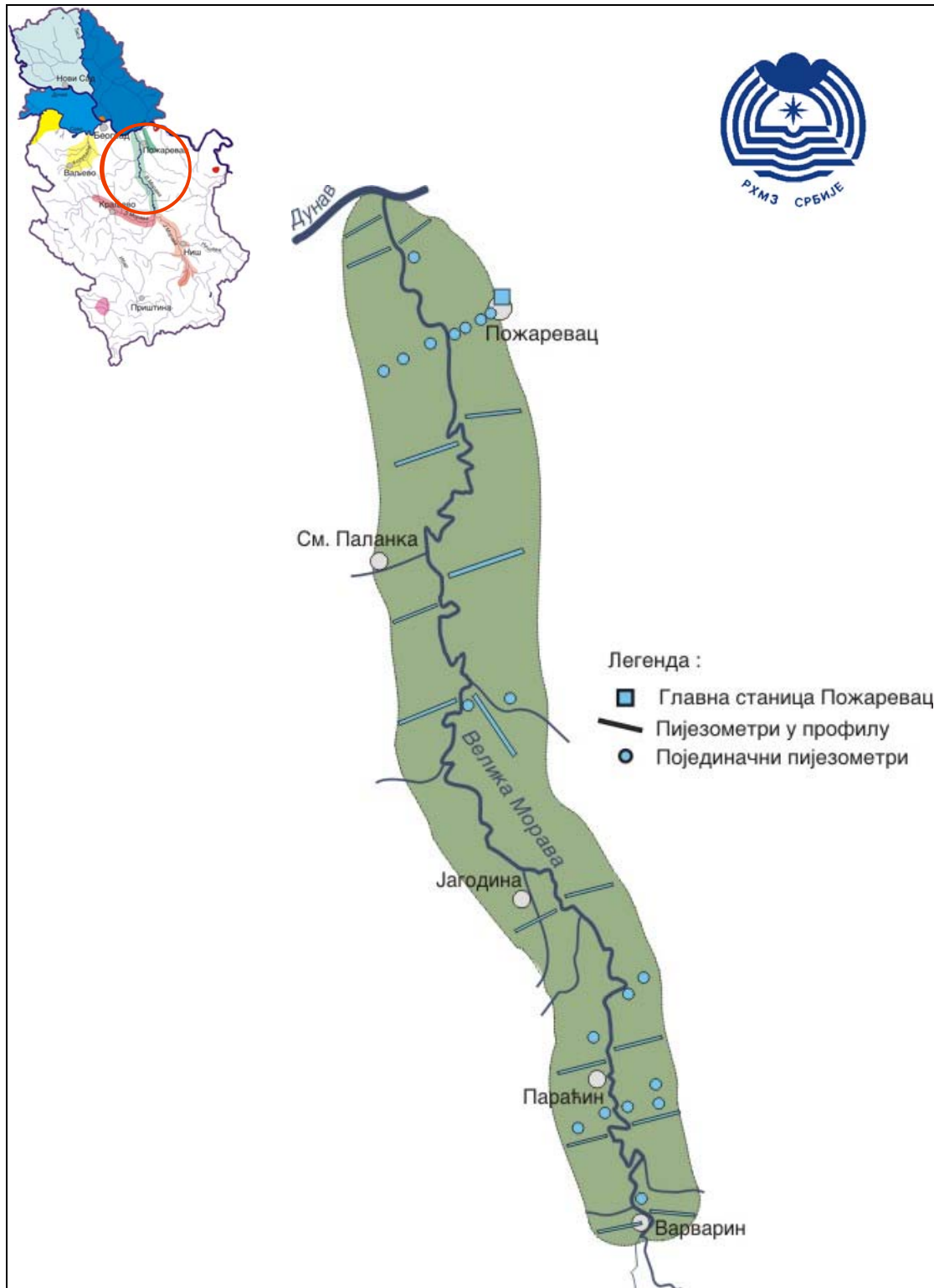
Редни бр. Бр.стап.	ПИЈЕЗОМЕТАР локација-ознака	Ранг. ст. Бр.мер.	Географ. ширина дужина	Кота "0" (мм)	Вис. над. дела цеви (м)	Дубина уграђене цеви (м)	Почетак рада	Страна	
ГЛАВНЕ СТАНИЦЕ									
Назив подручја: Велика Морава		Укупно пијезометара: 1							
1 П-1	Пожаревац	ГЛ 29		78.80				Н: 133 Т: 31	
Назив подручја: Западна Морава		Укупно пијезометара: 1							
2 К-1	Крушевац - Јасика	ГЛ 29						Н: 134 Т:	
Назив подручја: Јужна Морава		Укупно пијезометара: 3							
3 Л-2	Лесковац	ГЛ 29				20.60		Н: 135 Т:	
4 Л-3	Лесковац	ГЛ 28				10.60		Н: 136 Т:	
5 Л-4	Лесковац	ГЛ 29				7.00		Н: 137 Т:	
Назив подручја: Мачва		Укупно пијезометара: 4							
6 Б-1	Богатић	ГЛ 29			0.50	30.00	01.08.2002.	Н: 138 Т: 32	
7 Б-2	Богатић	ГЛ 29			0.50	14.50	01.08.2002.	Н: 139 Т: 33	
8 Б-3	Богатић	ГЛ 29			0.50	8.00	01.08.2002.	Н: 140 Т: 34	
9 Б-4	Богатић	ГЛ 29			0.50	4.00	01.08.2002.	Н: 141 Т: 35	
Назив подручја: Подунавље		Укупно пијезометара: 4							
10 Н-1	Неготин	ГЛ 29				26.00		Н: 142 Т: 36	
11 Н2	Неготин	ГЛ 28				8.60		Н: 143 Т: 37	
12 Н-3	Неготин	ГЛ 29				5.00		Н: 144 Т: 38	
13 Н-4	Неготин	ГЛ 29				3.00		Н: 145 Т: 39	

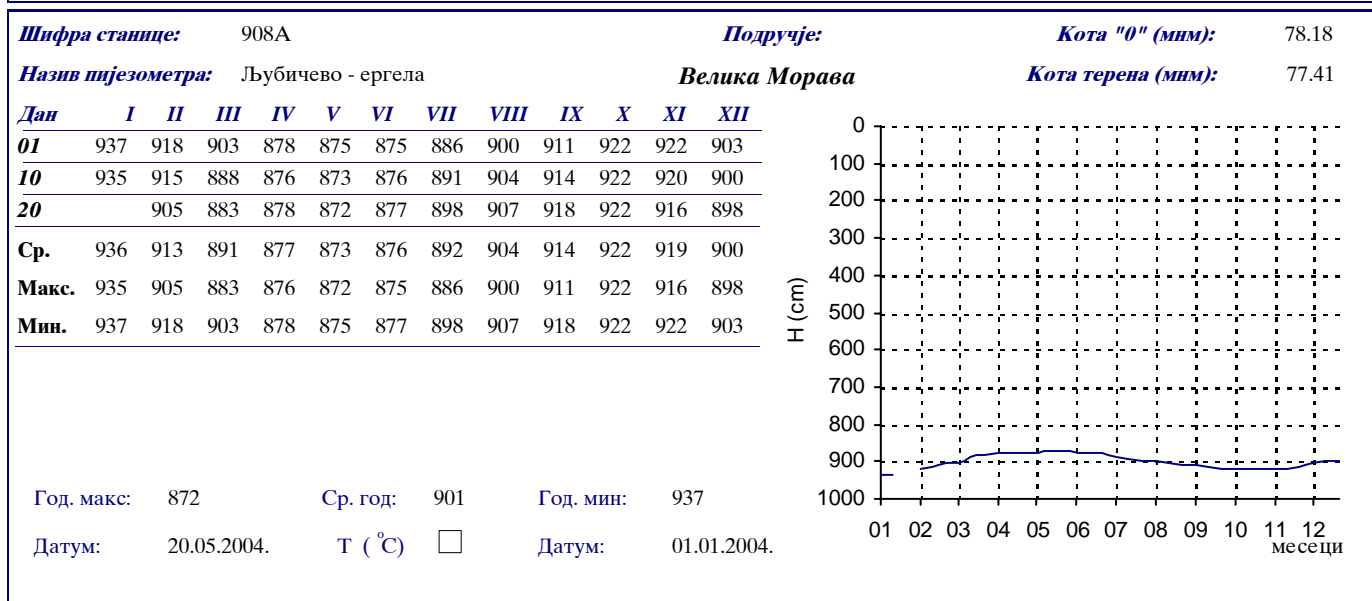
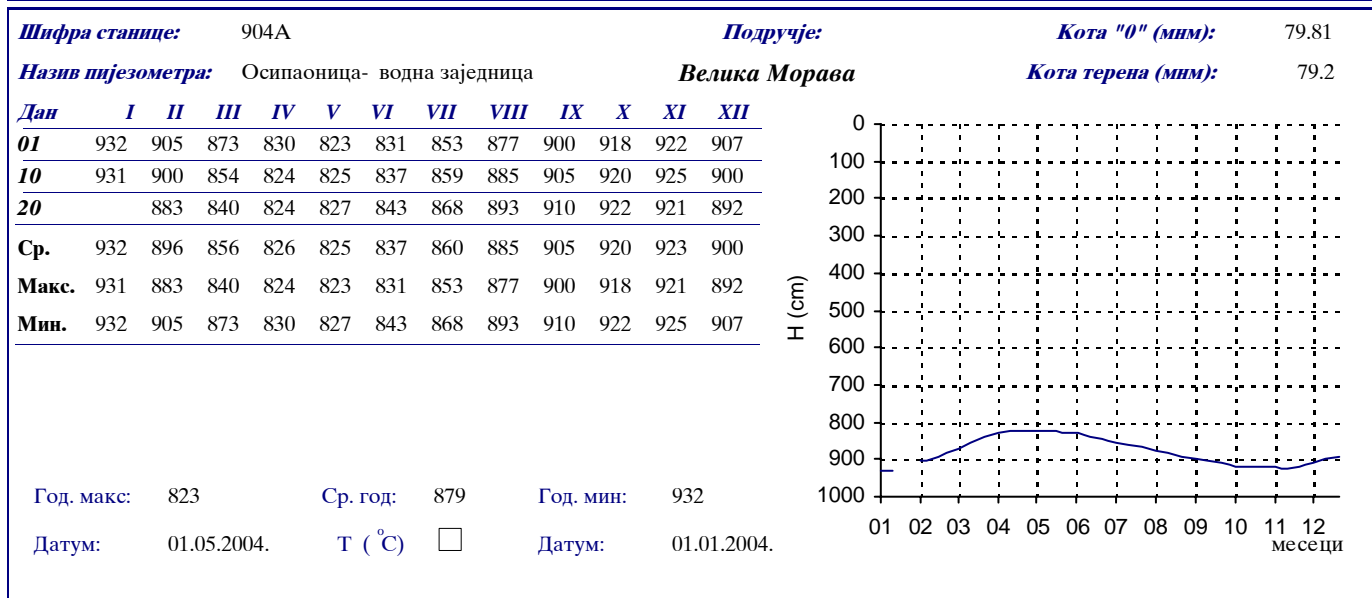
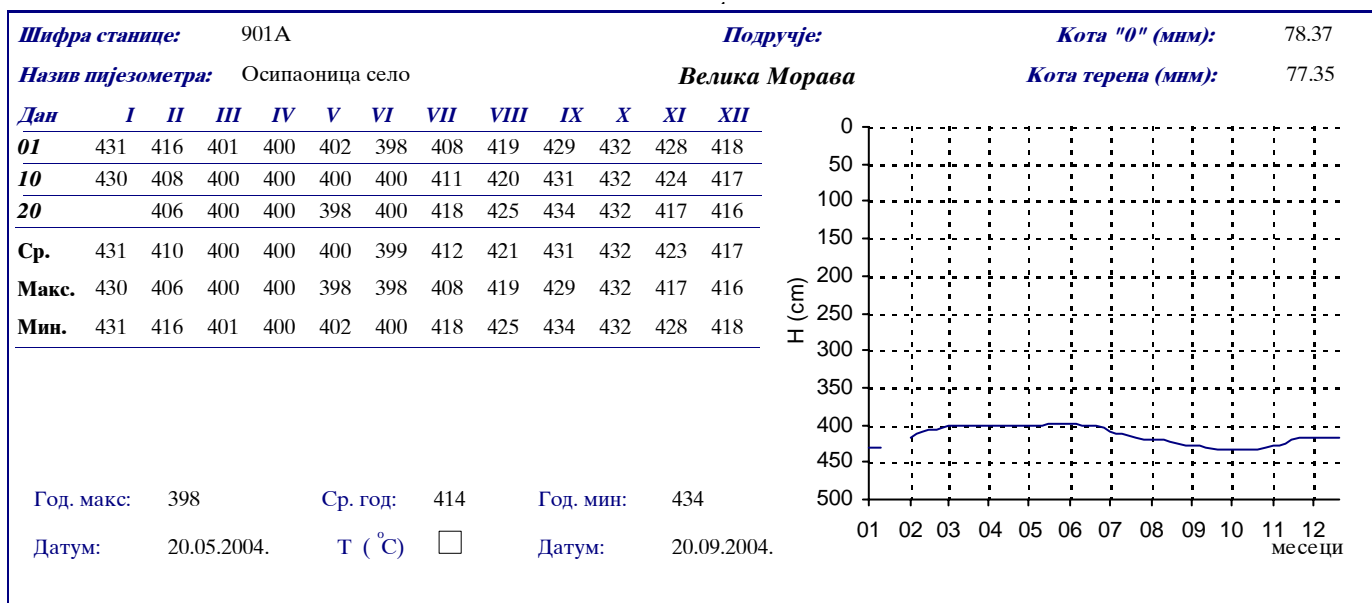
**ТАБЕЛАРНИ И ГРАФИЧКИ ПРЕГЛЕДИ
ПОДАКА МЕРЕЊА**

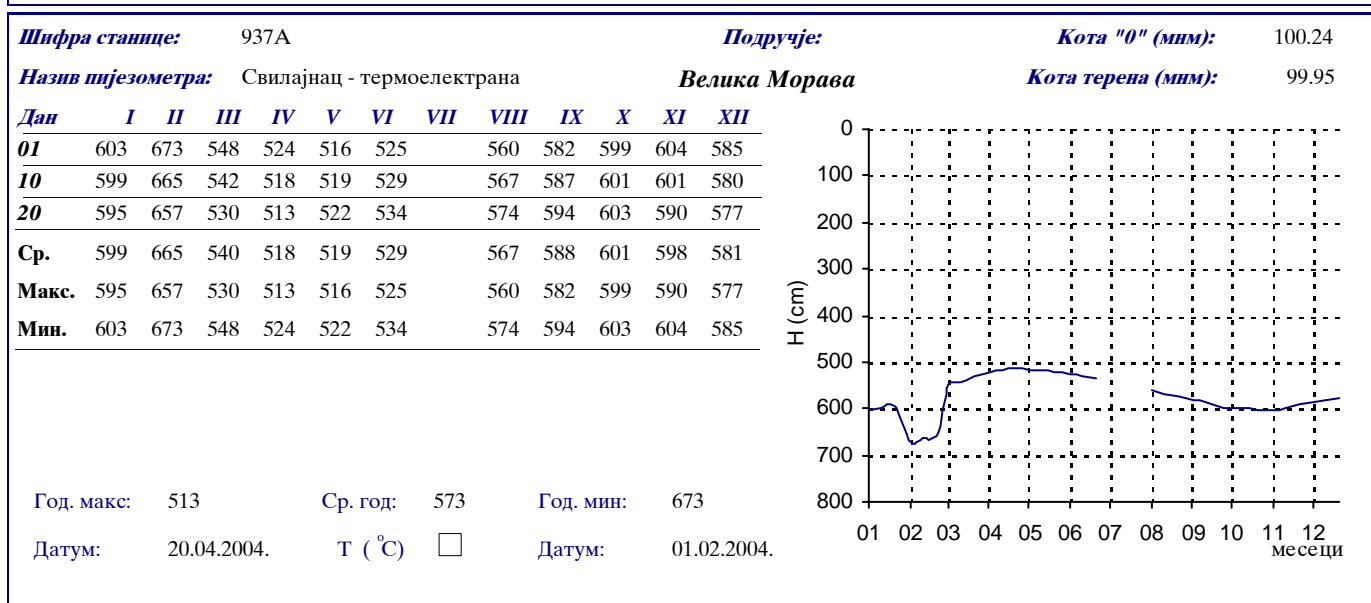
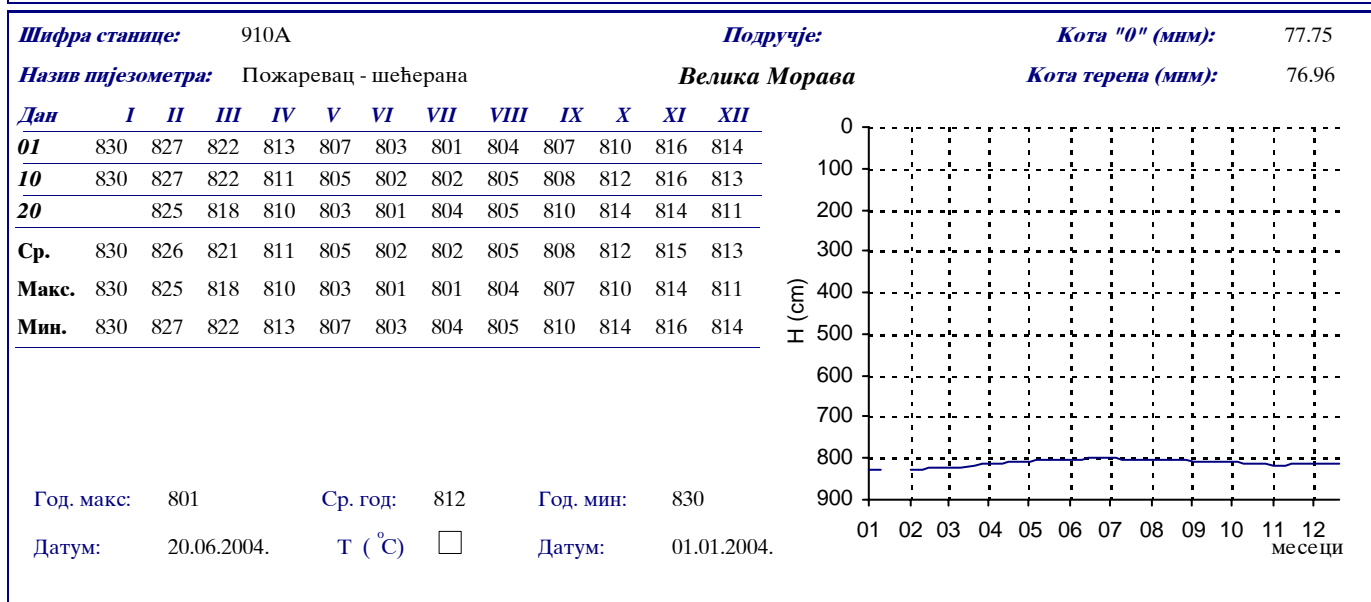
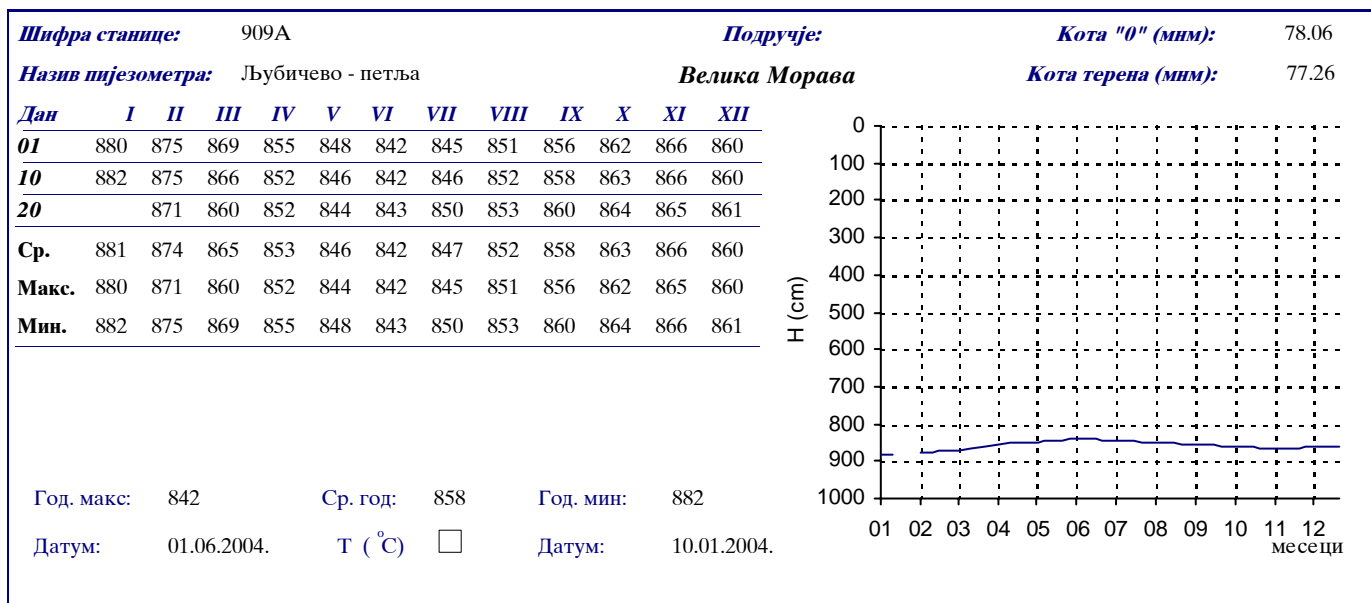
НИВОИ ПОДЗЕМНИХ ВОДА

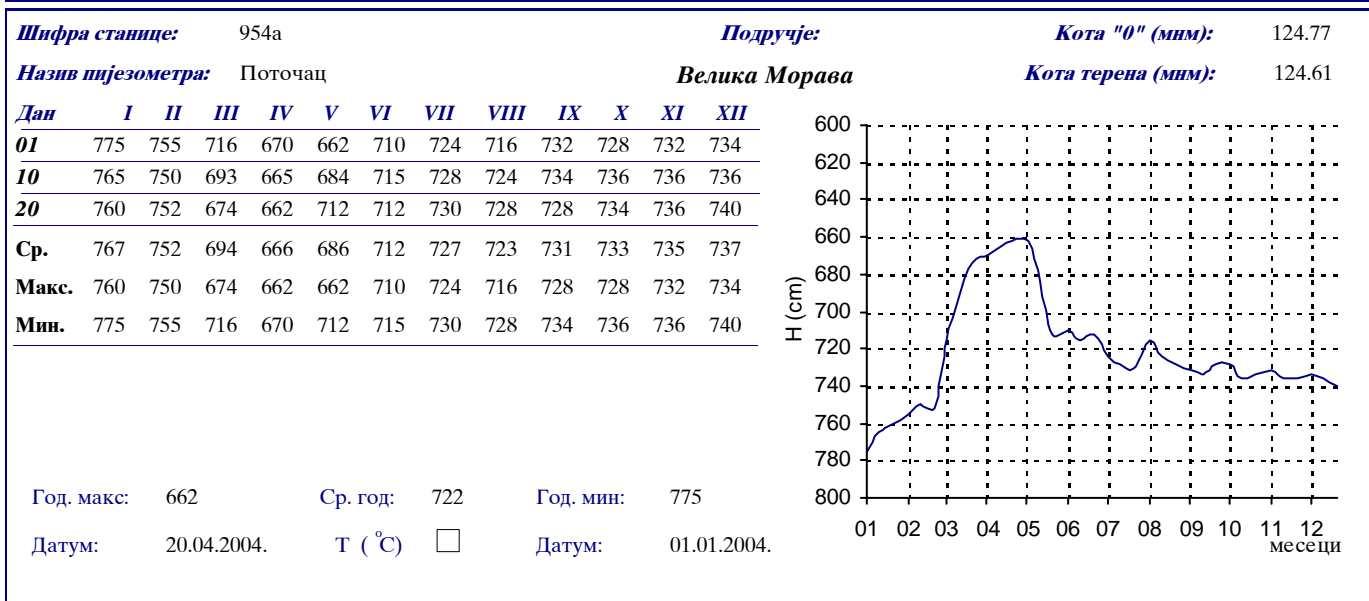
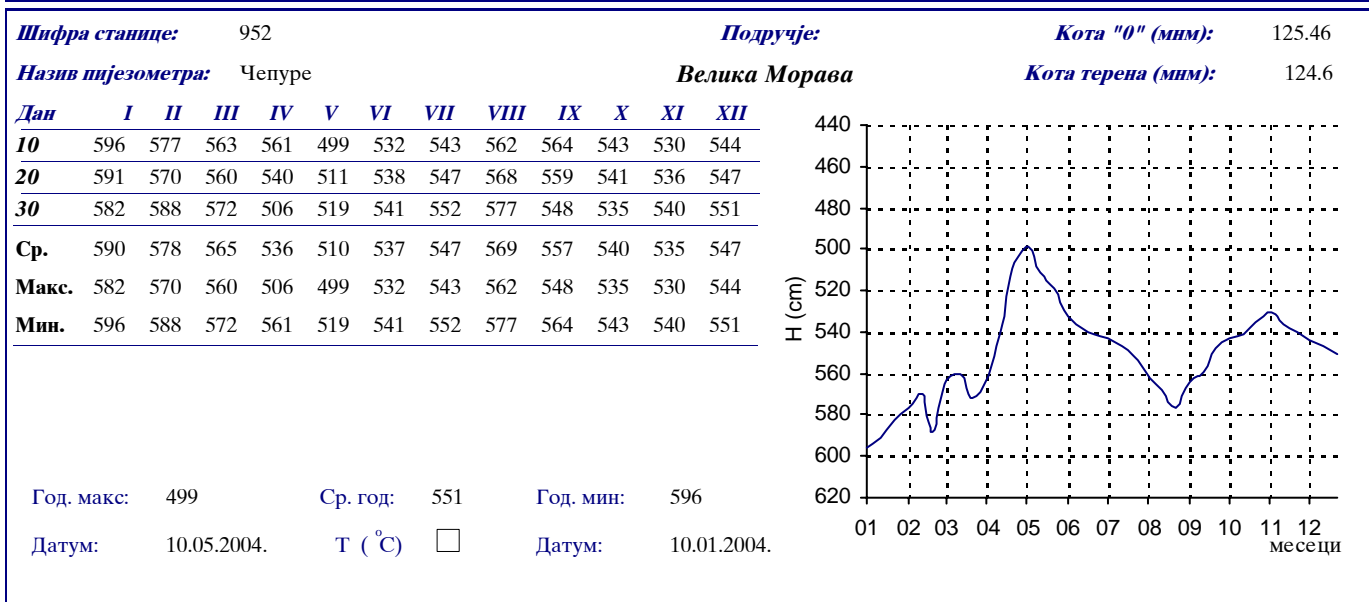
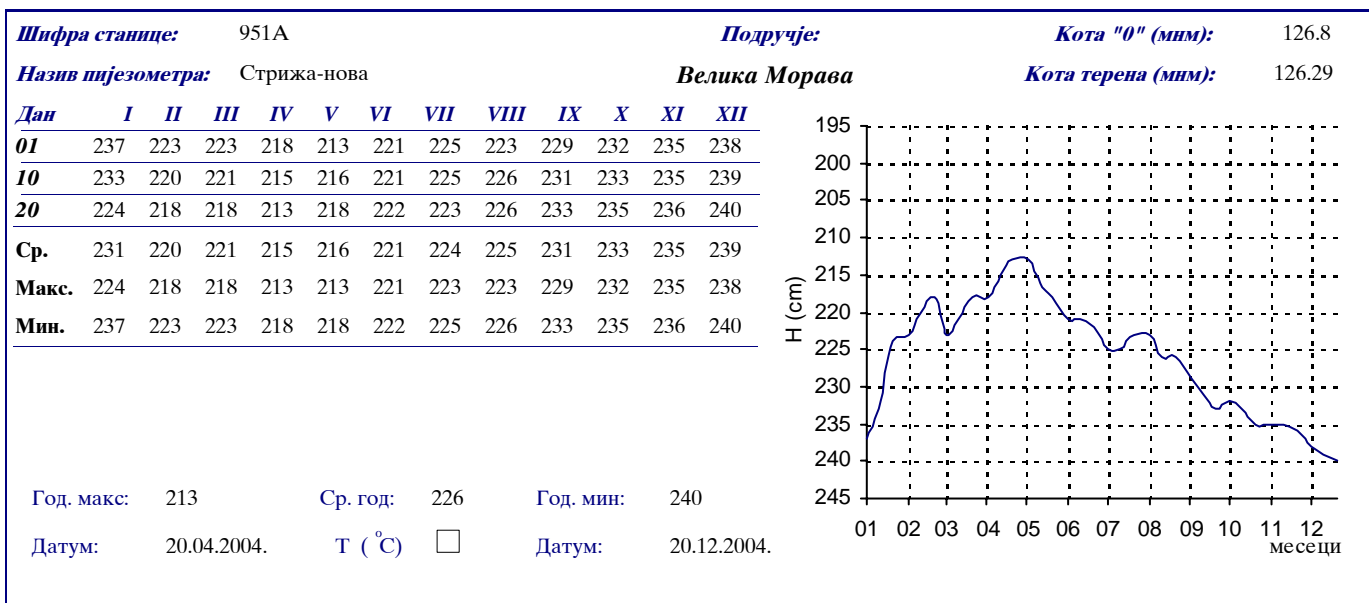


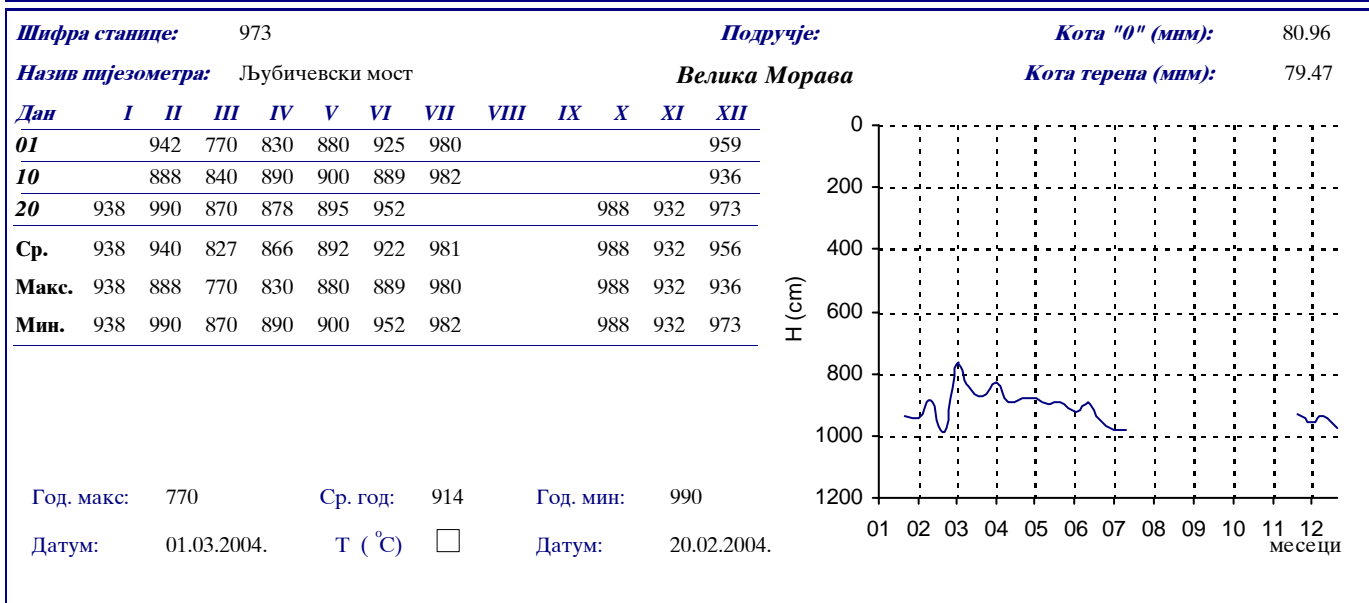
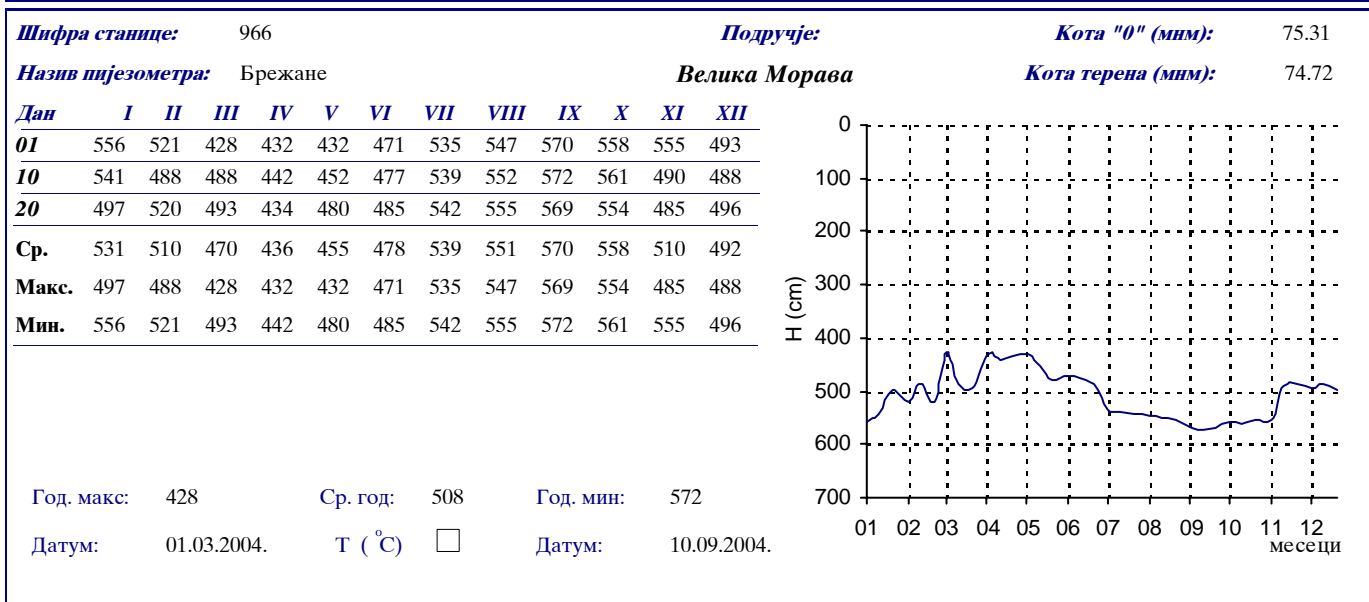
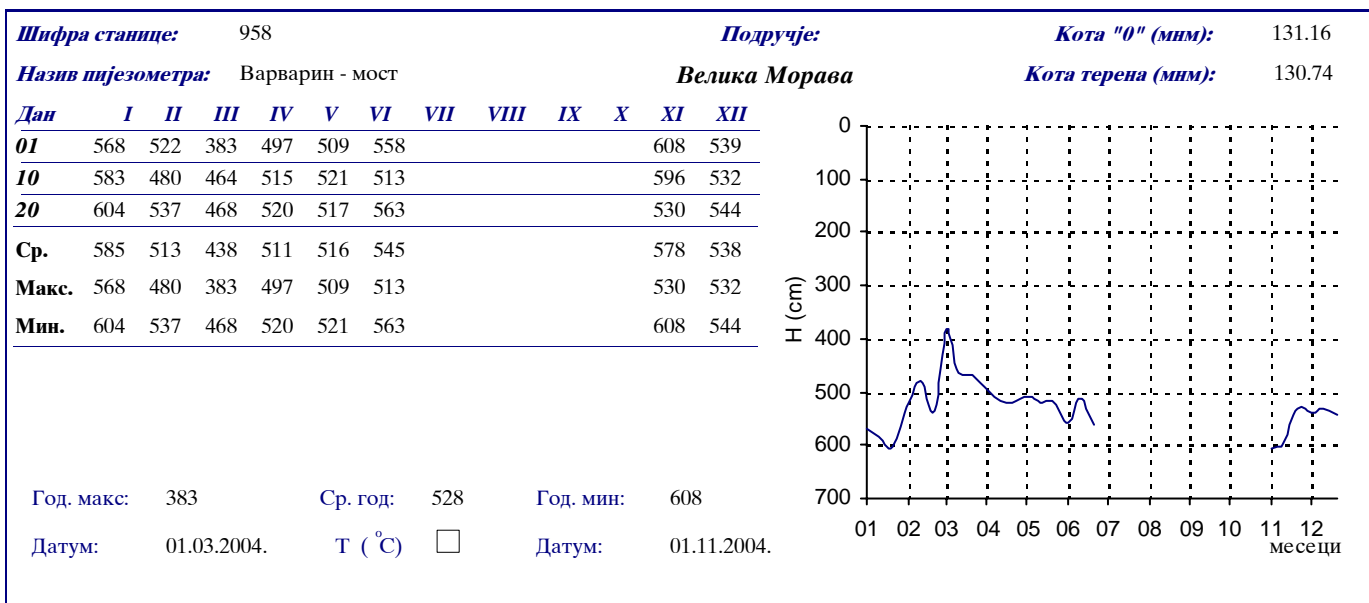
Подручје ВЕЛИКА МОРАВА

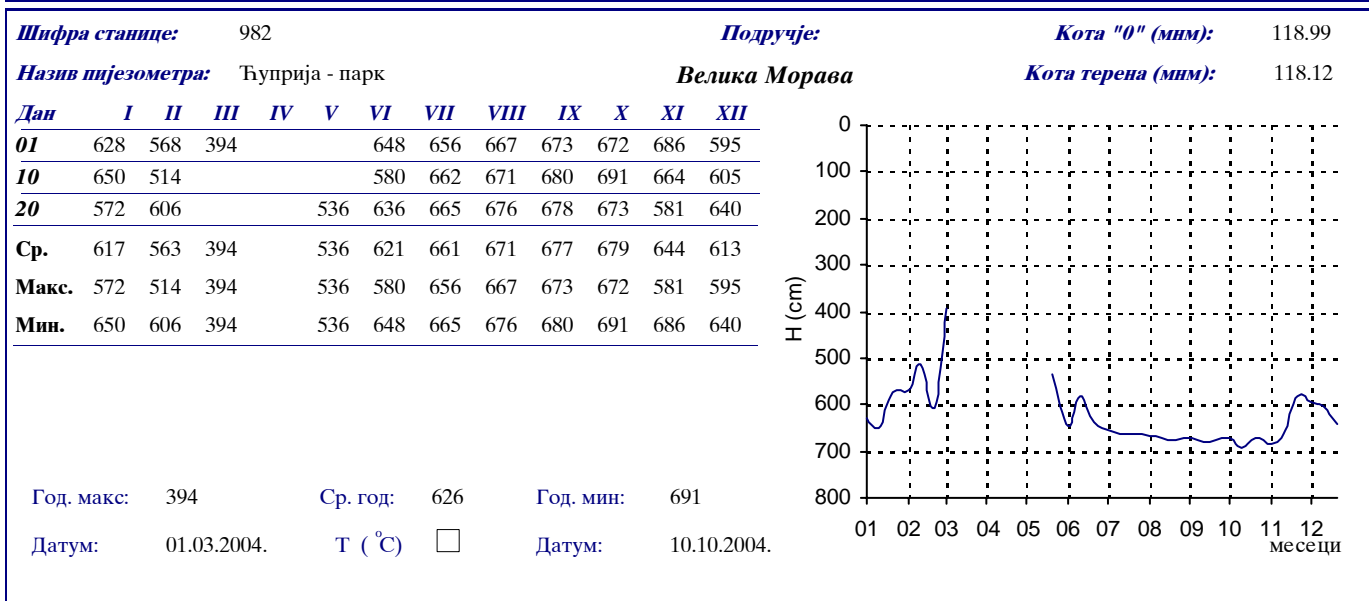
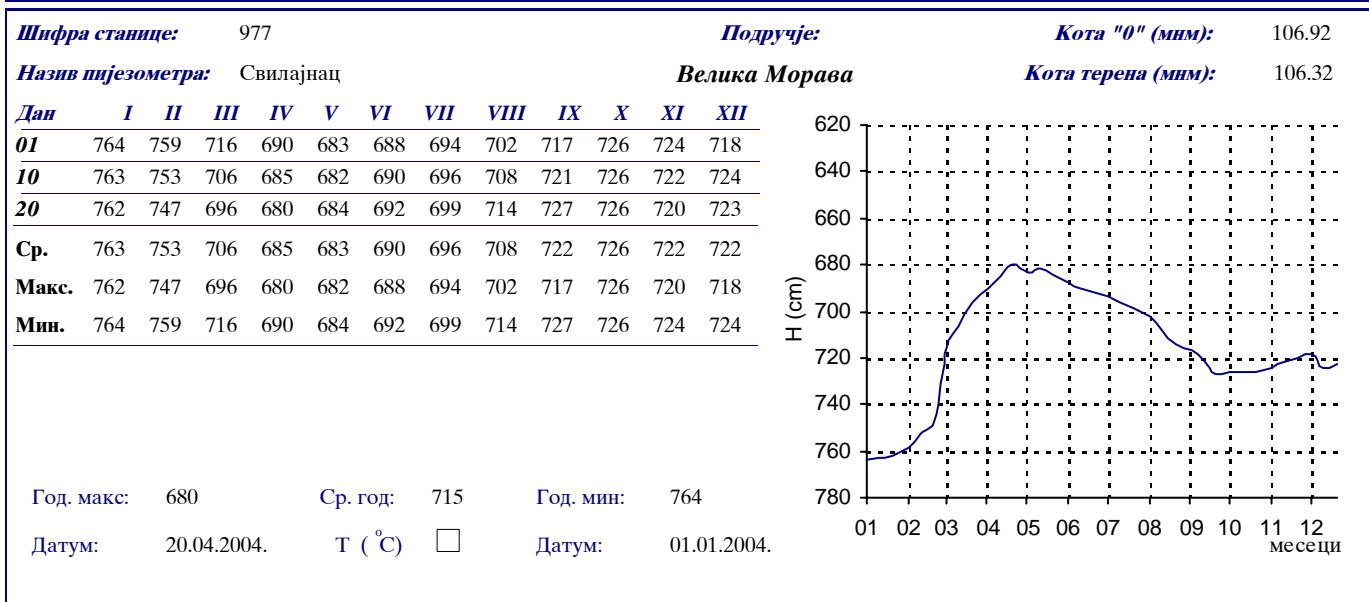
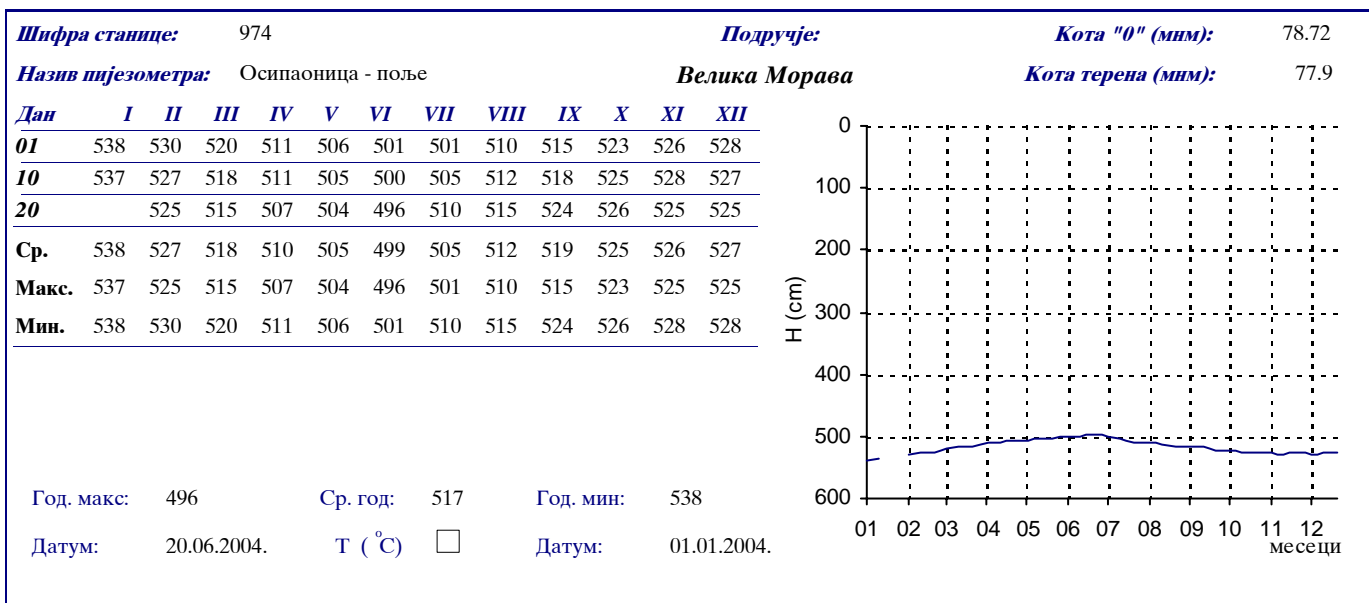


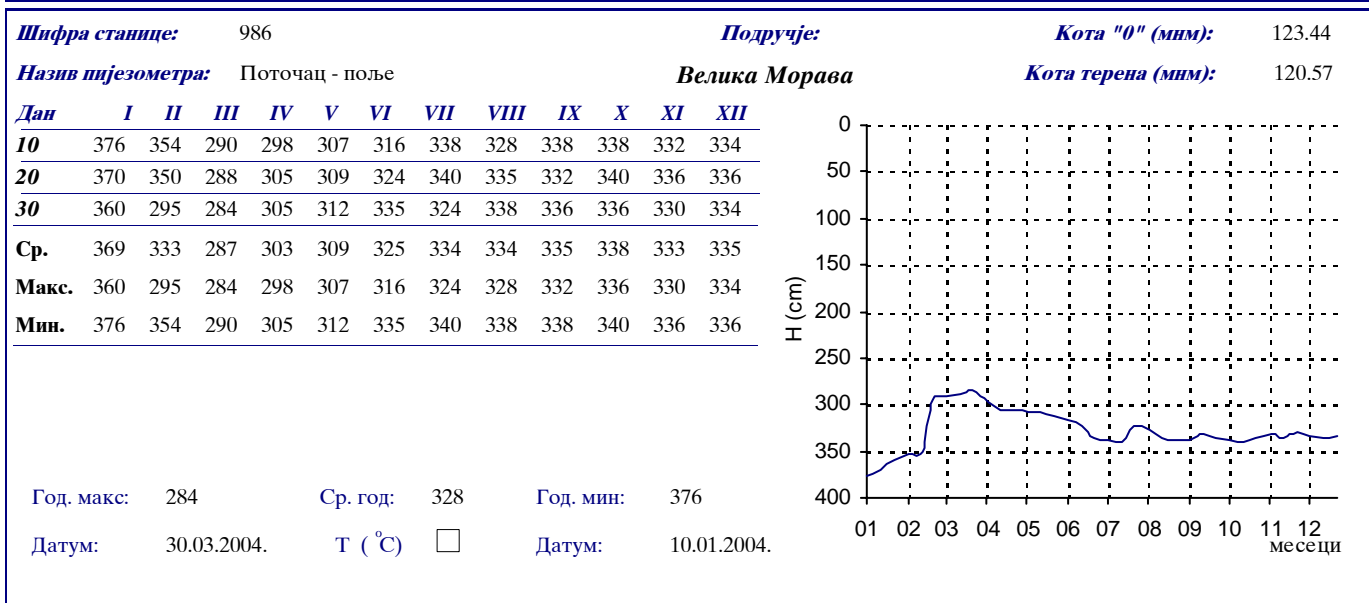
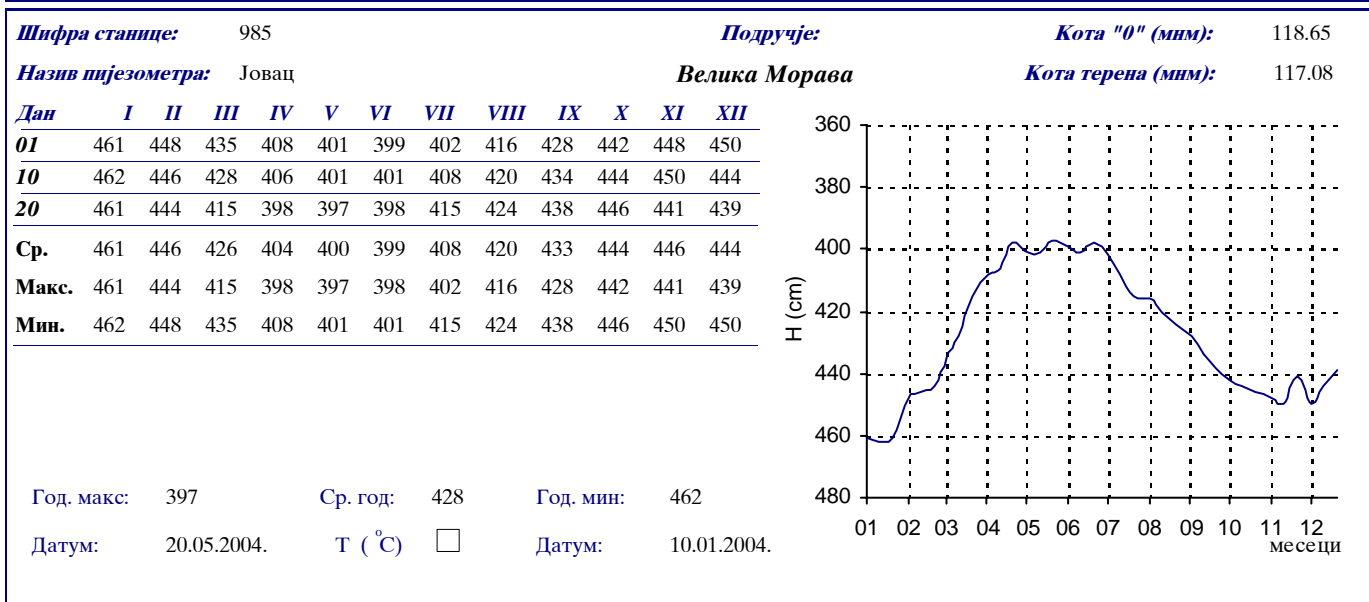
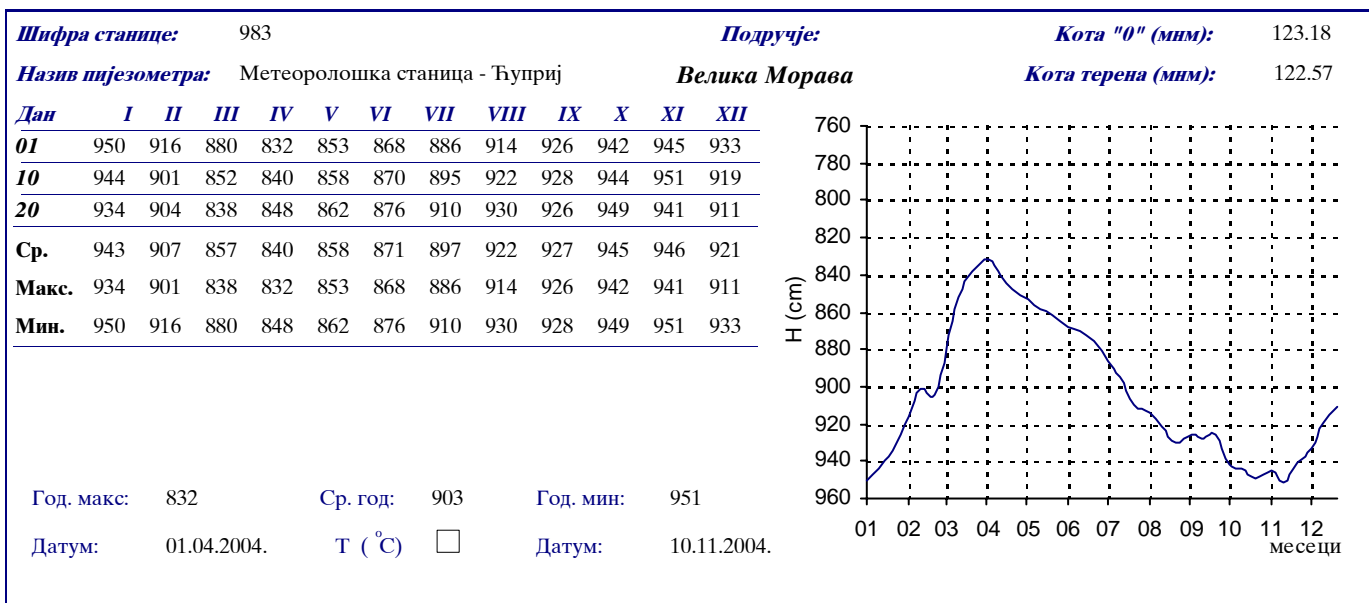


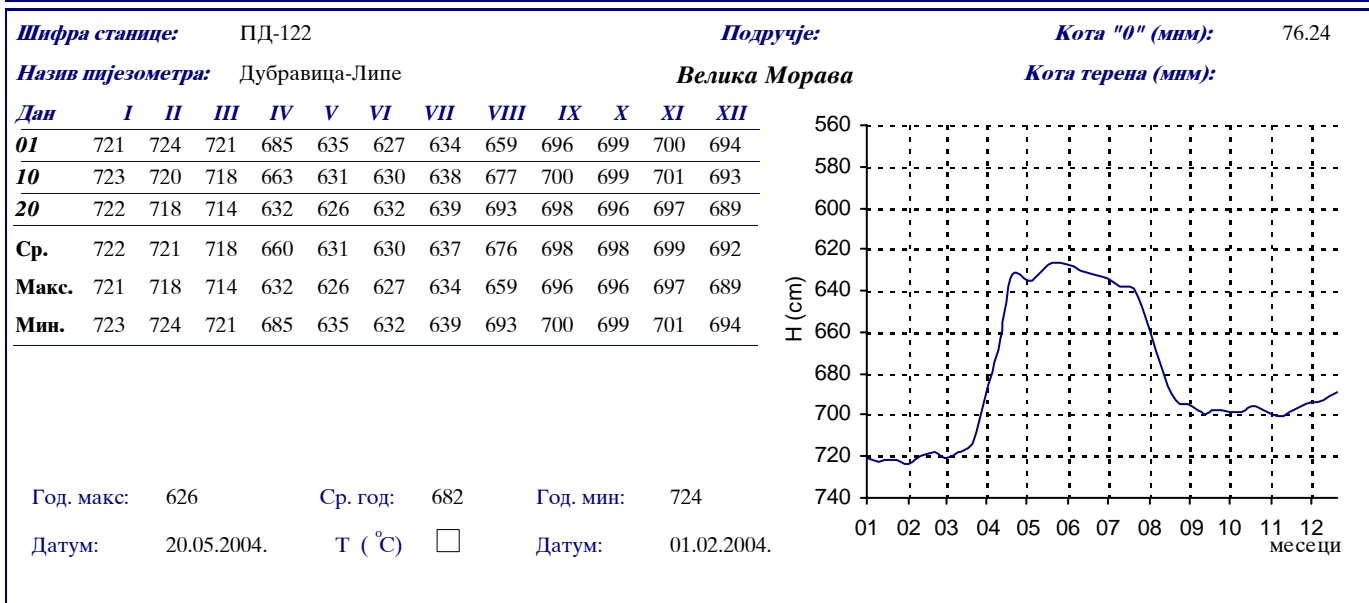
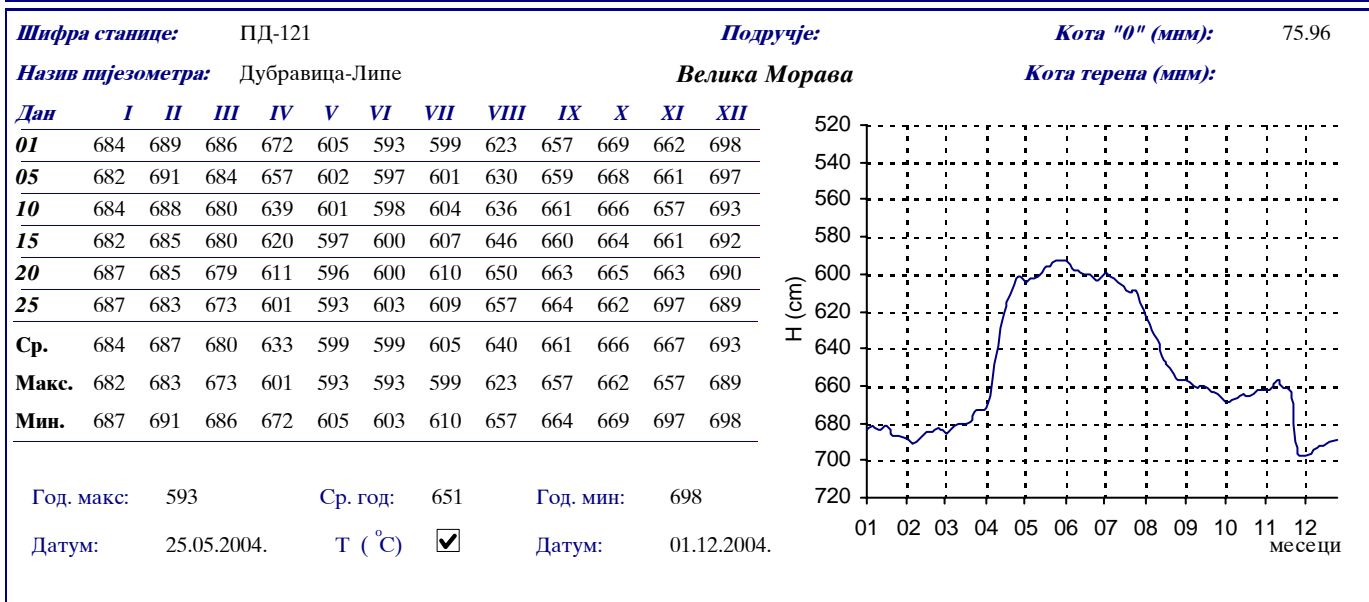
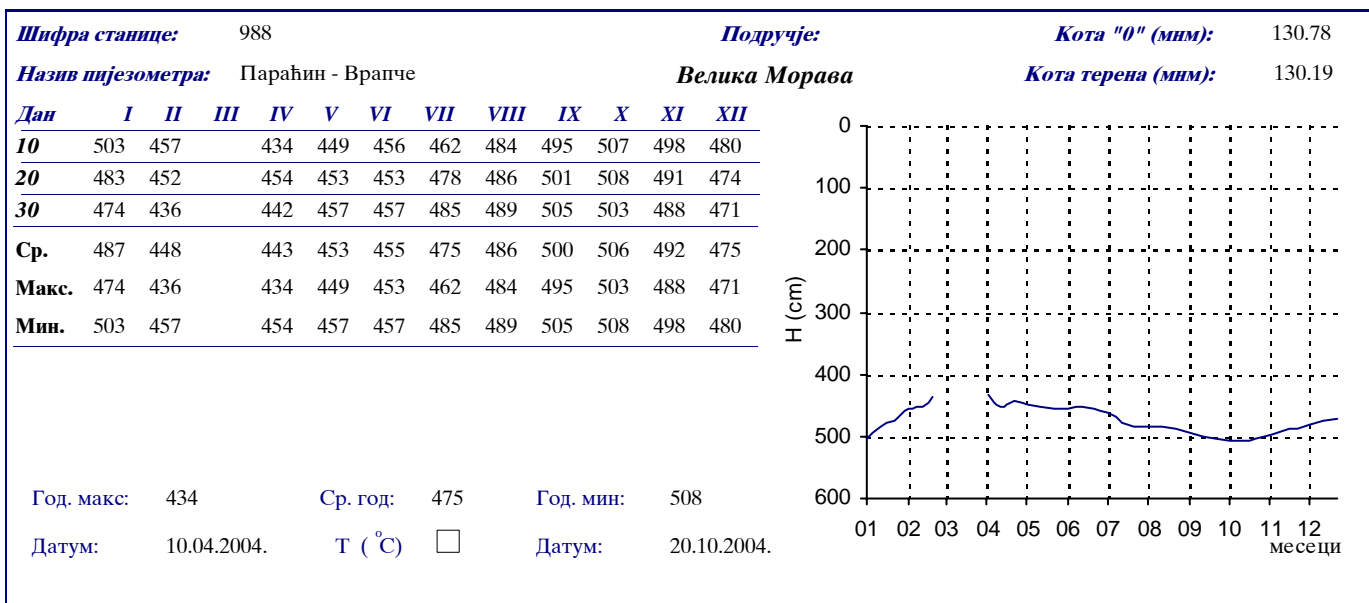


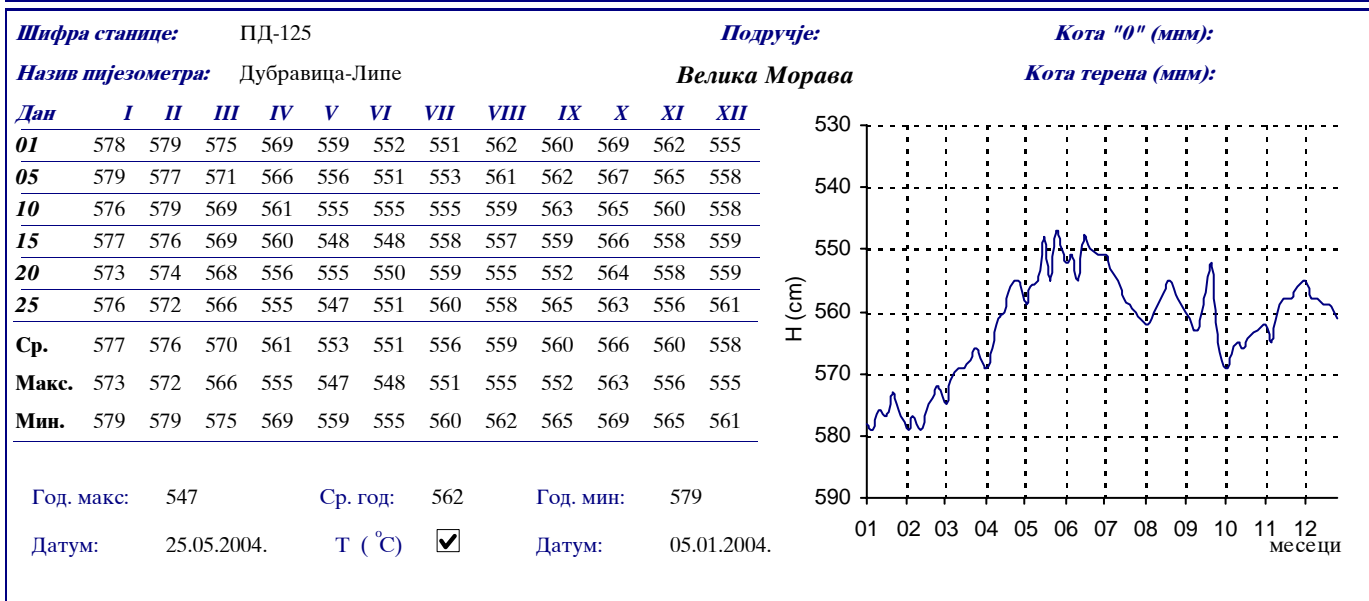
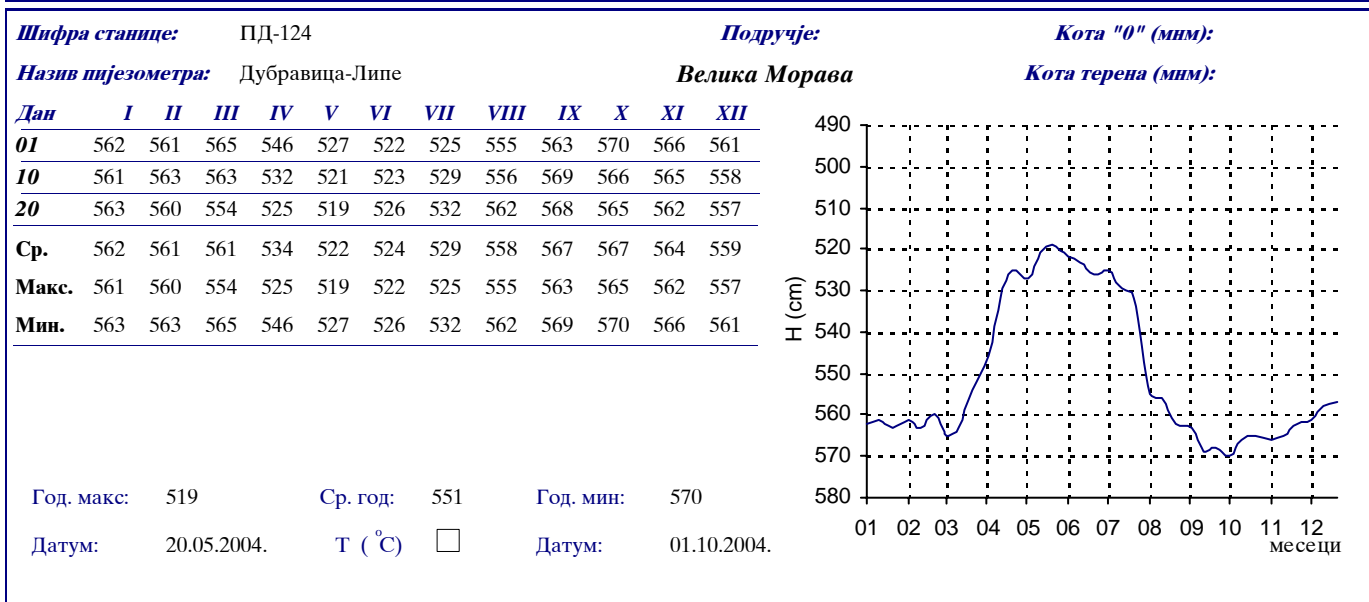
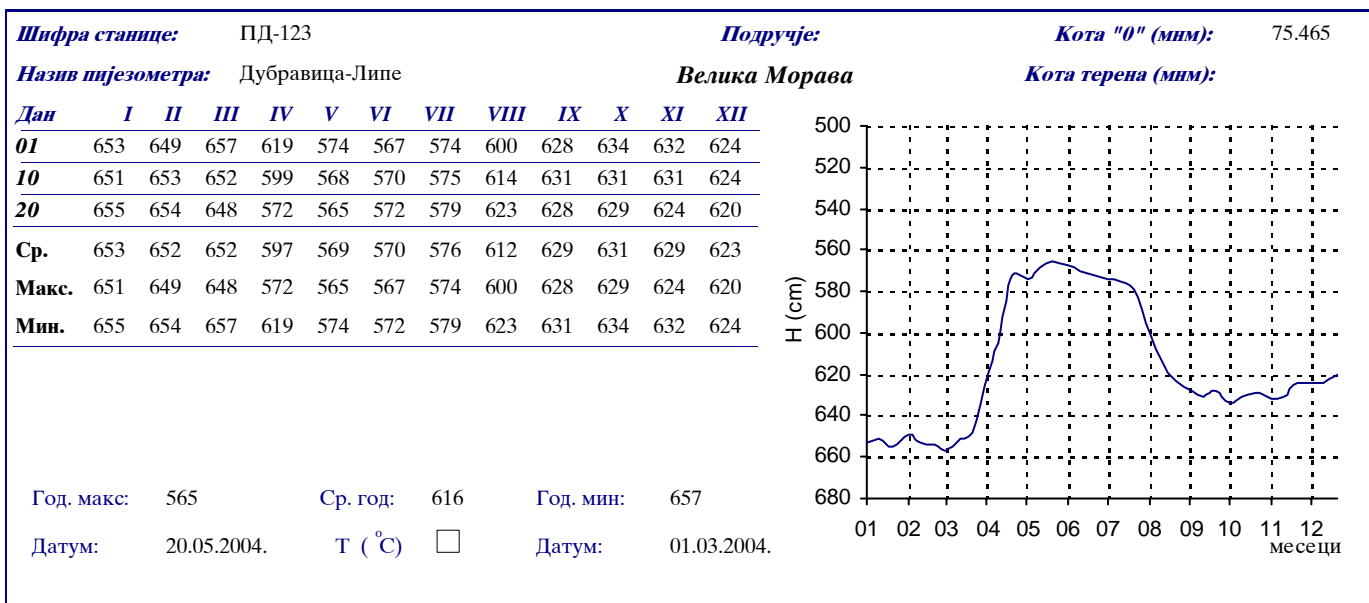


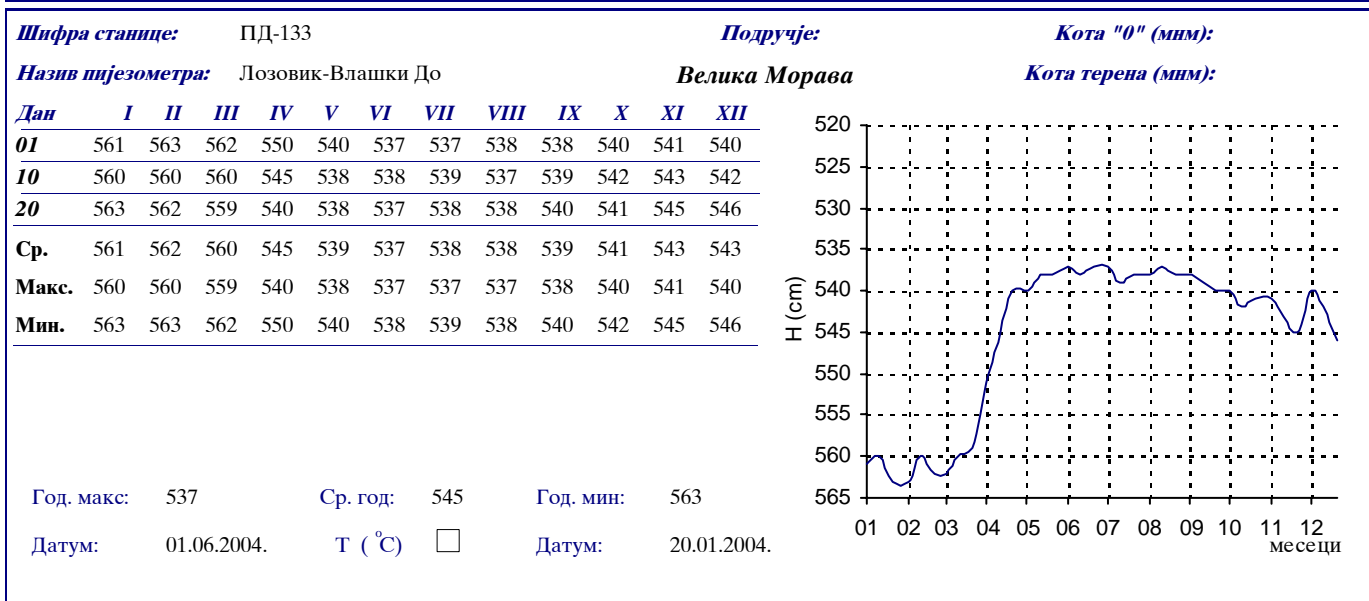
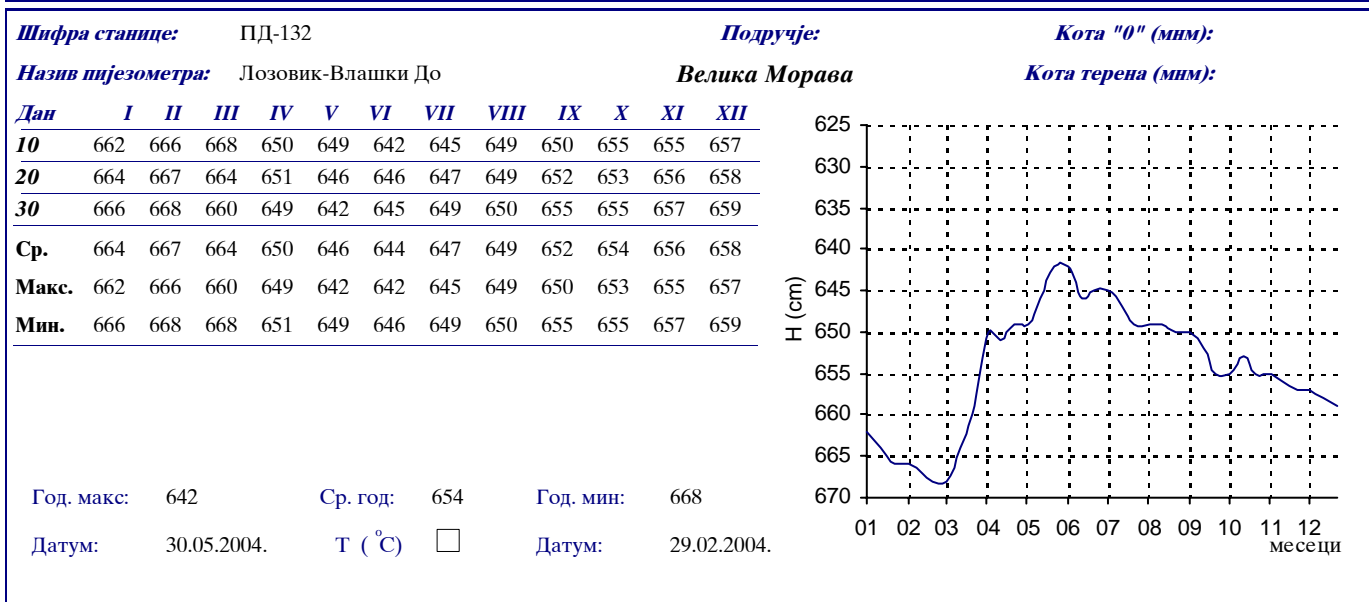
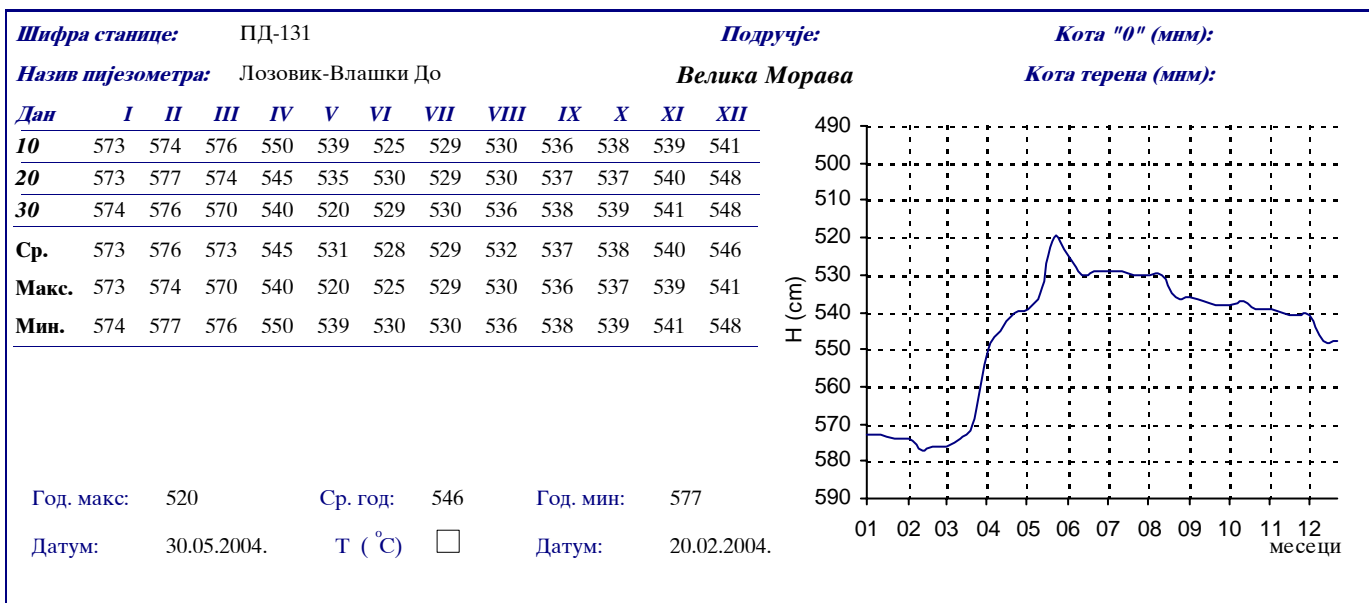


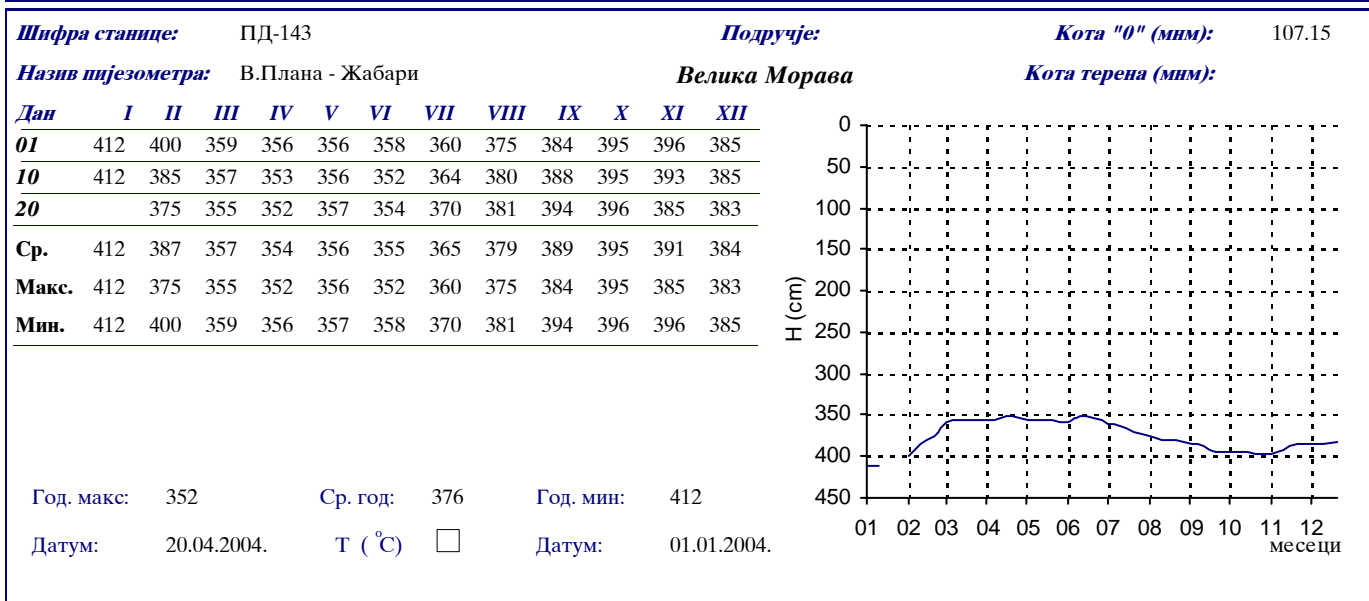
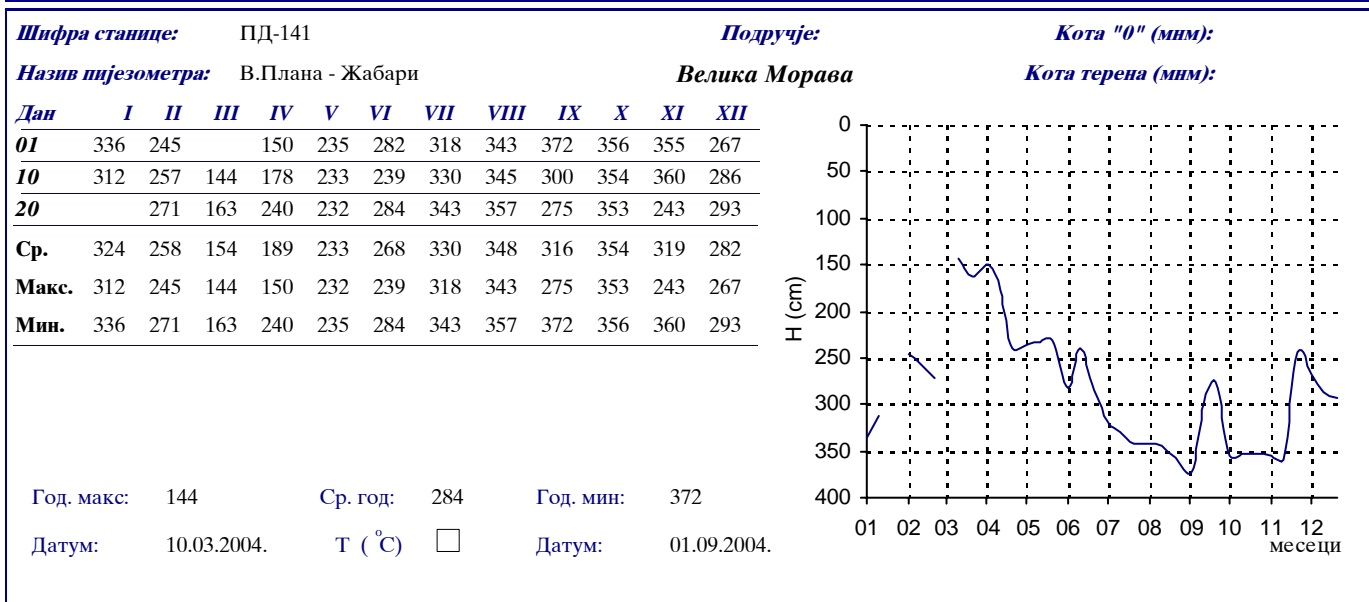
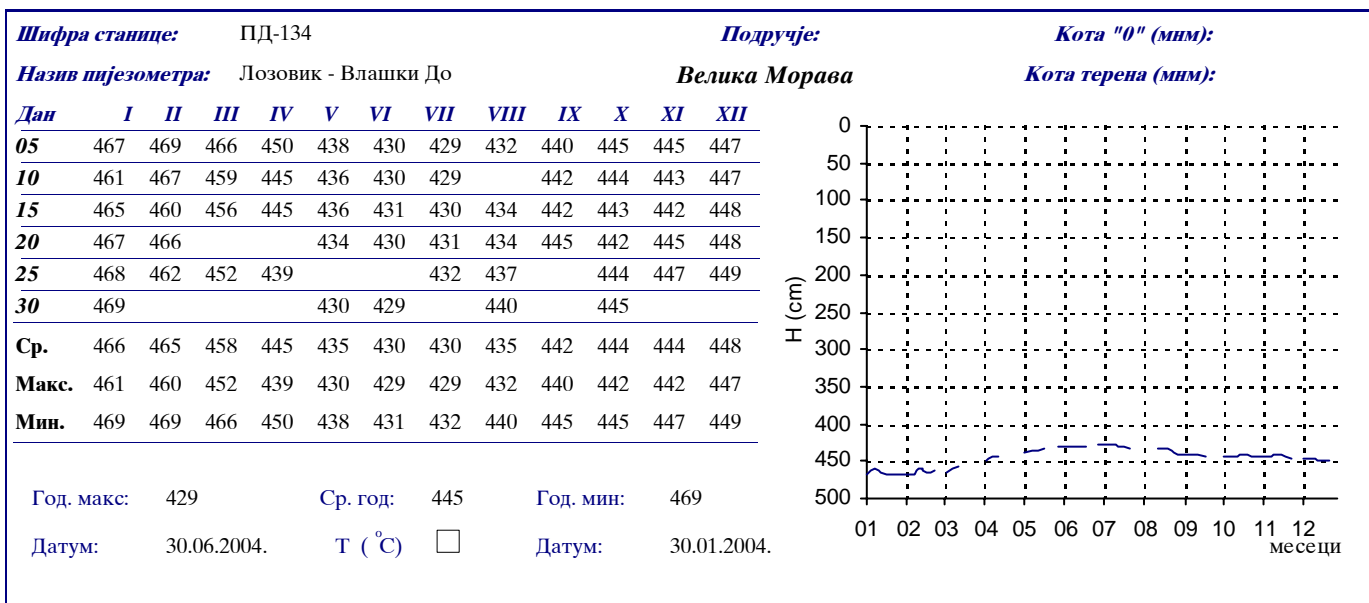


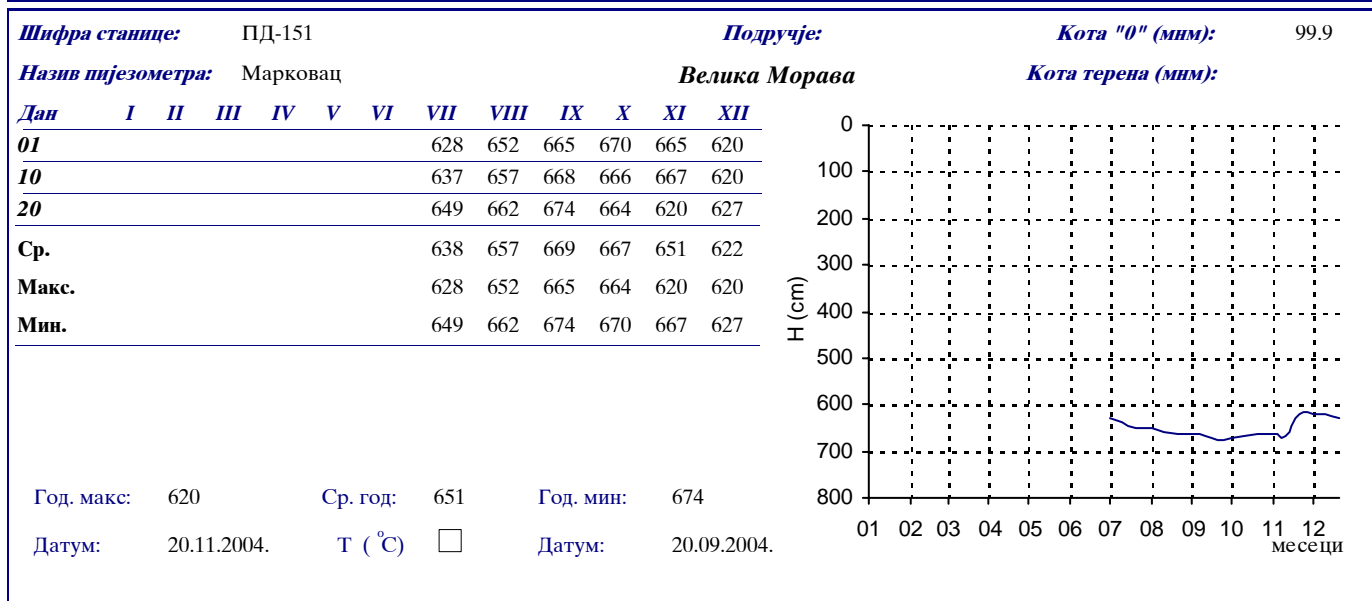
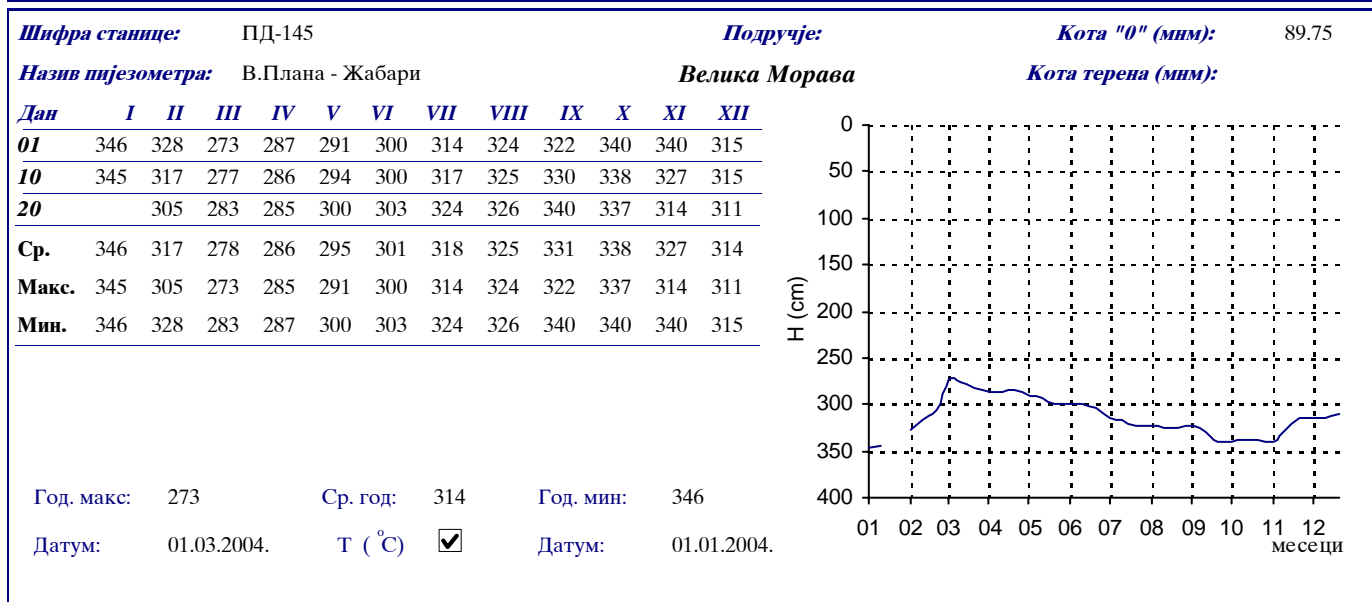
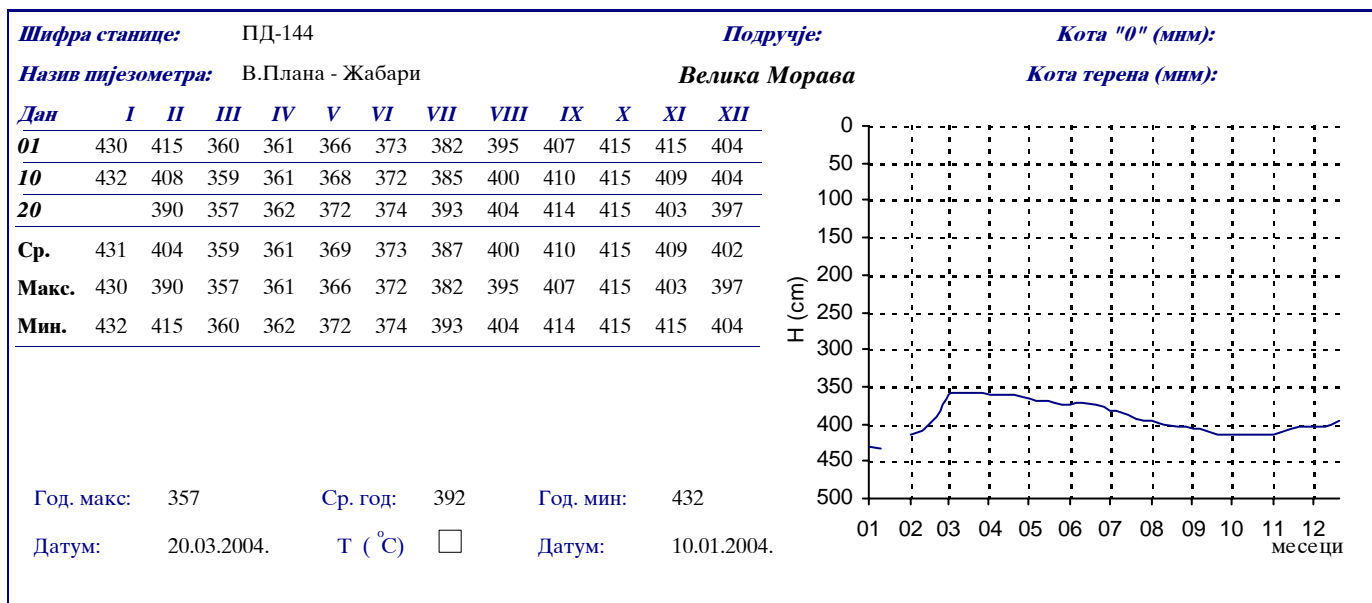


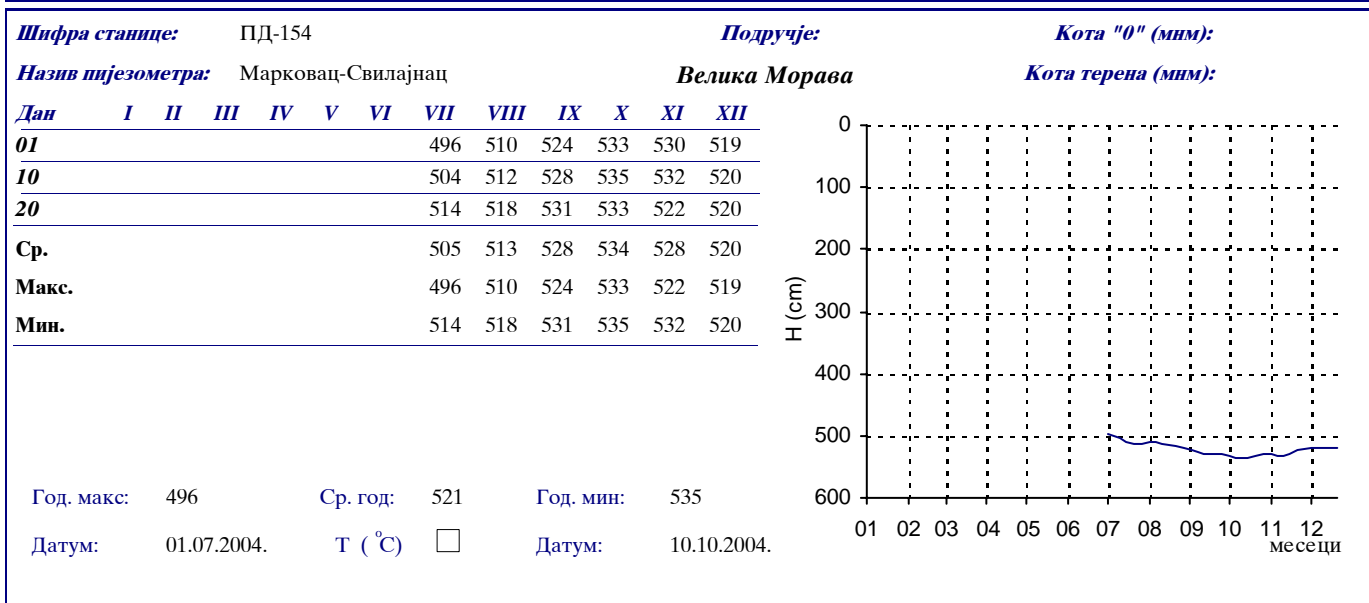
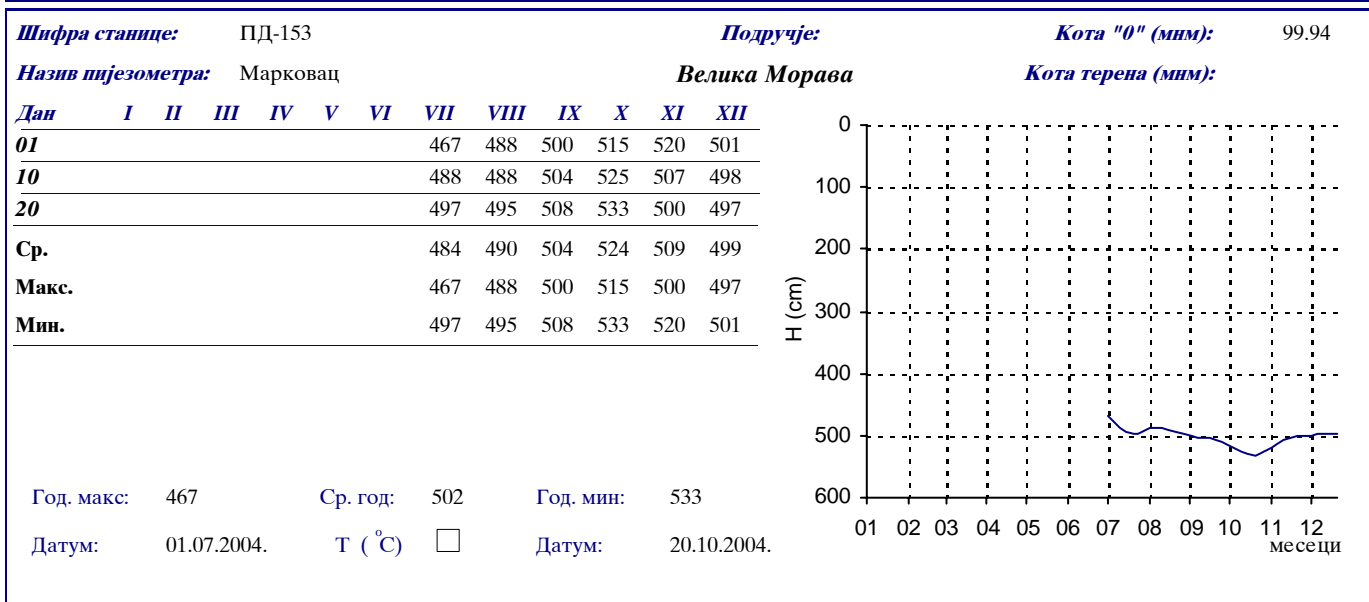
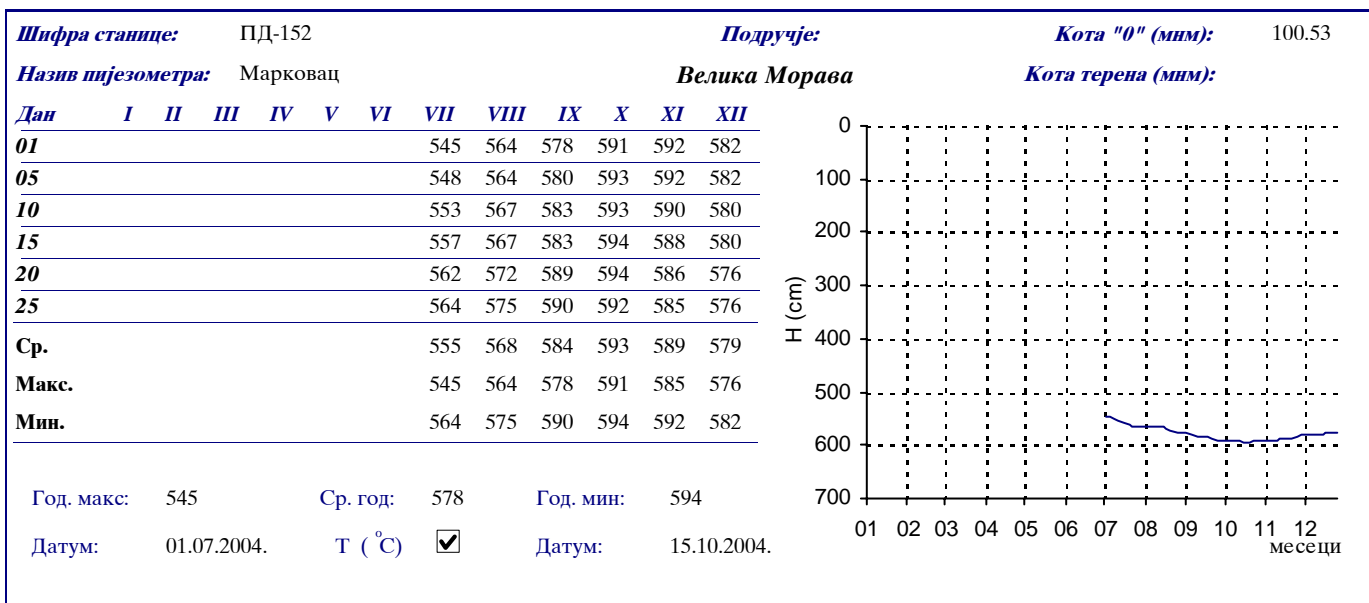


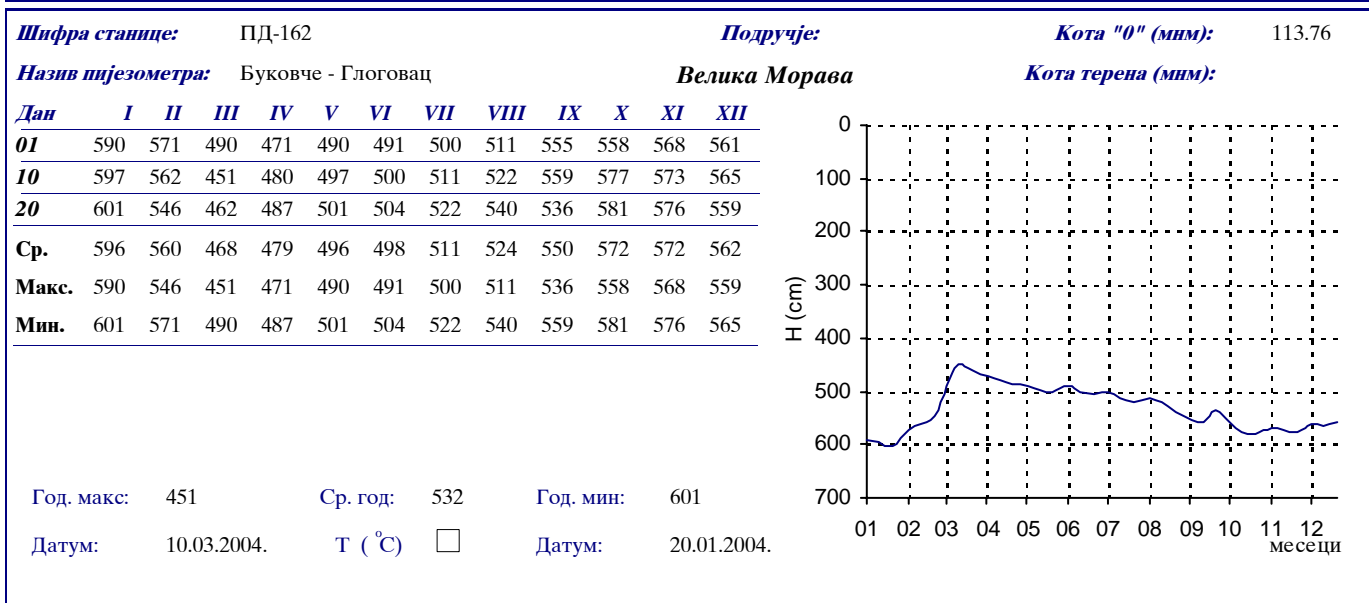
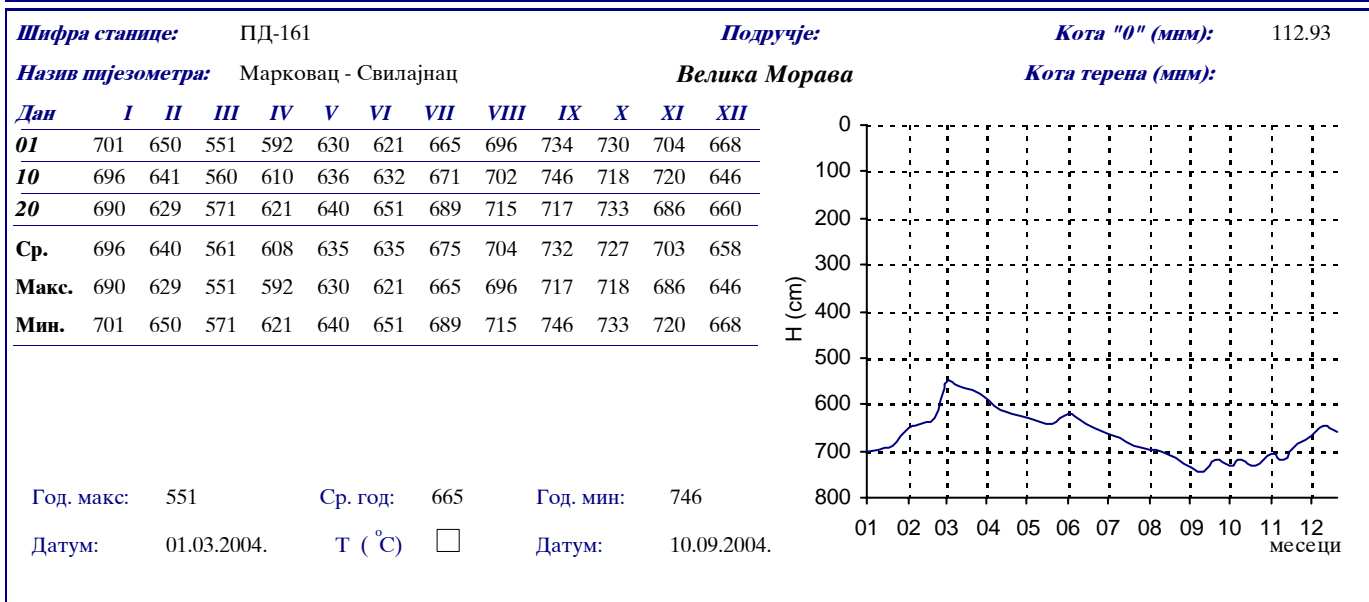
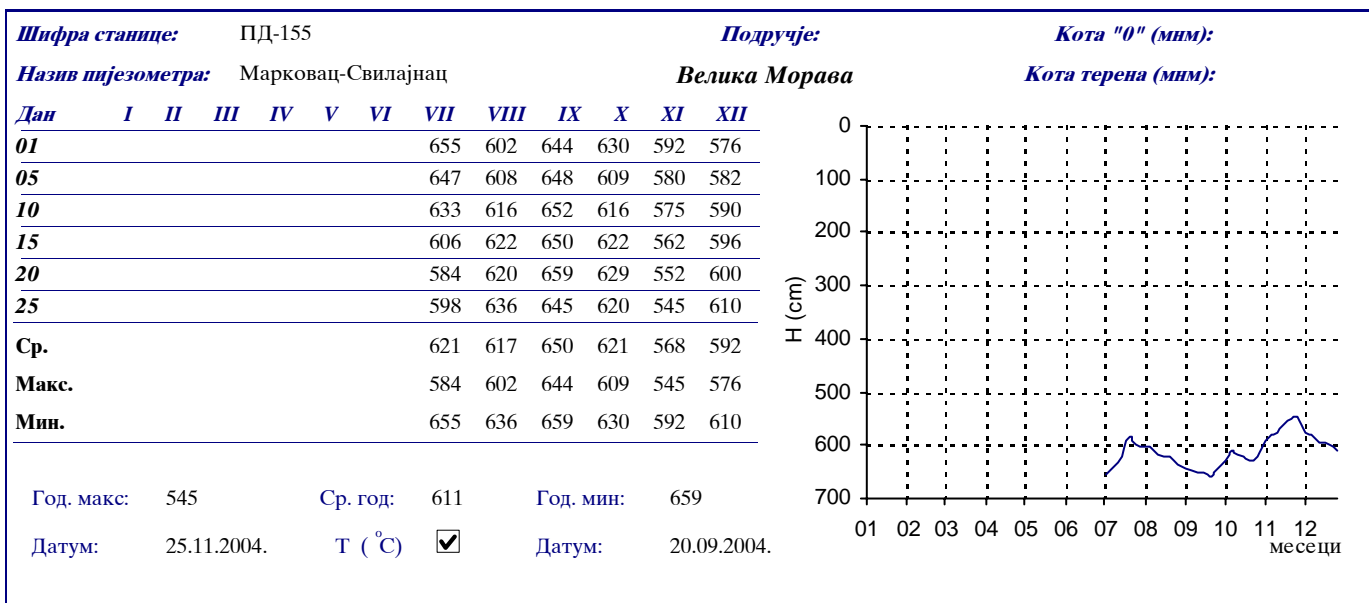


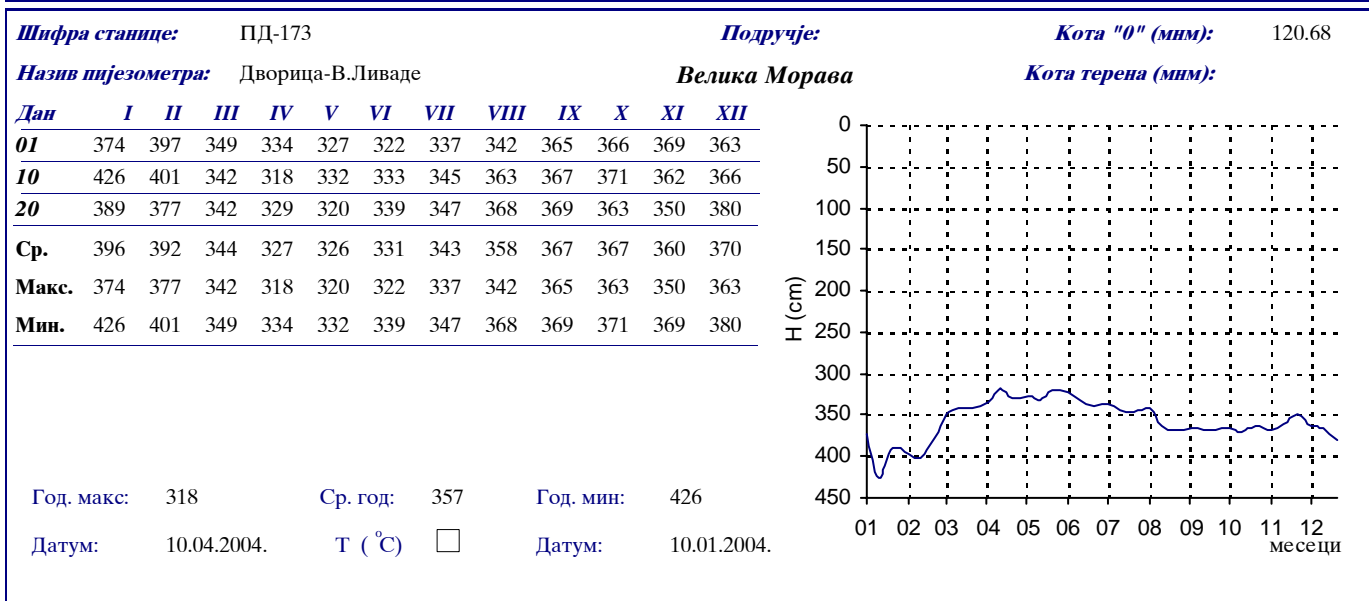
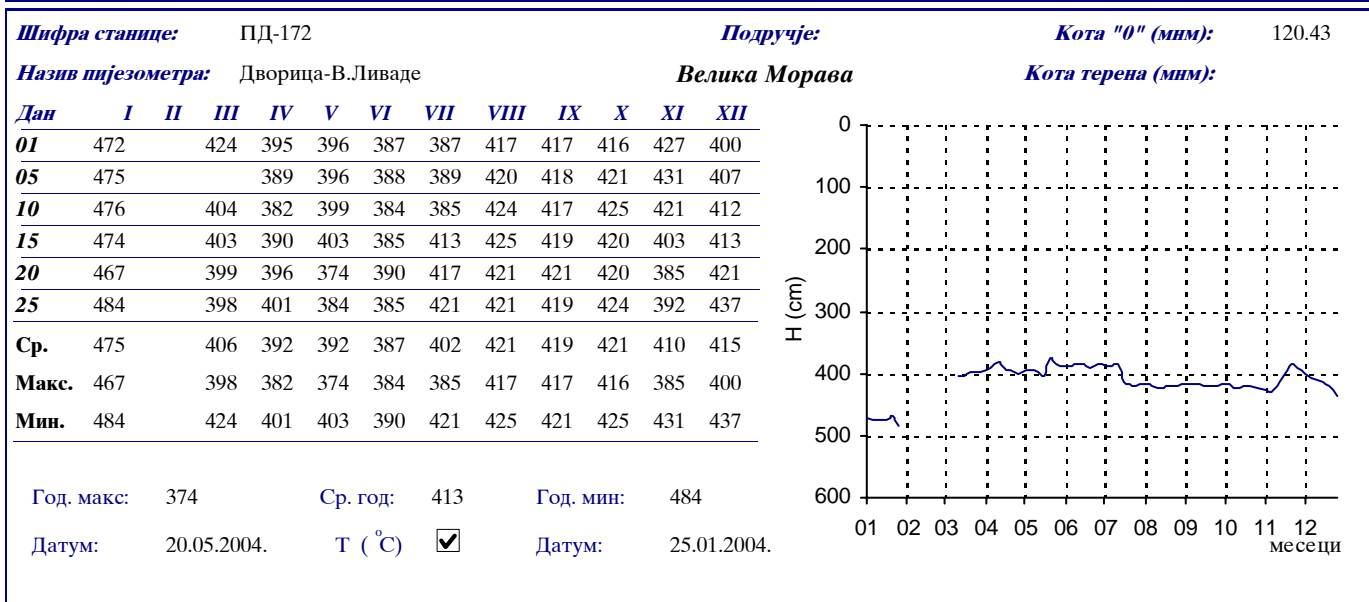
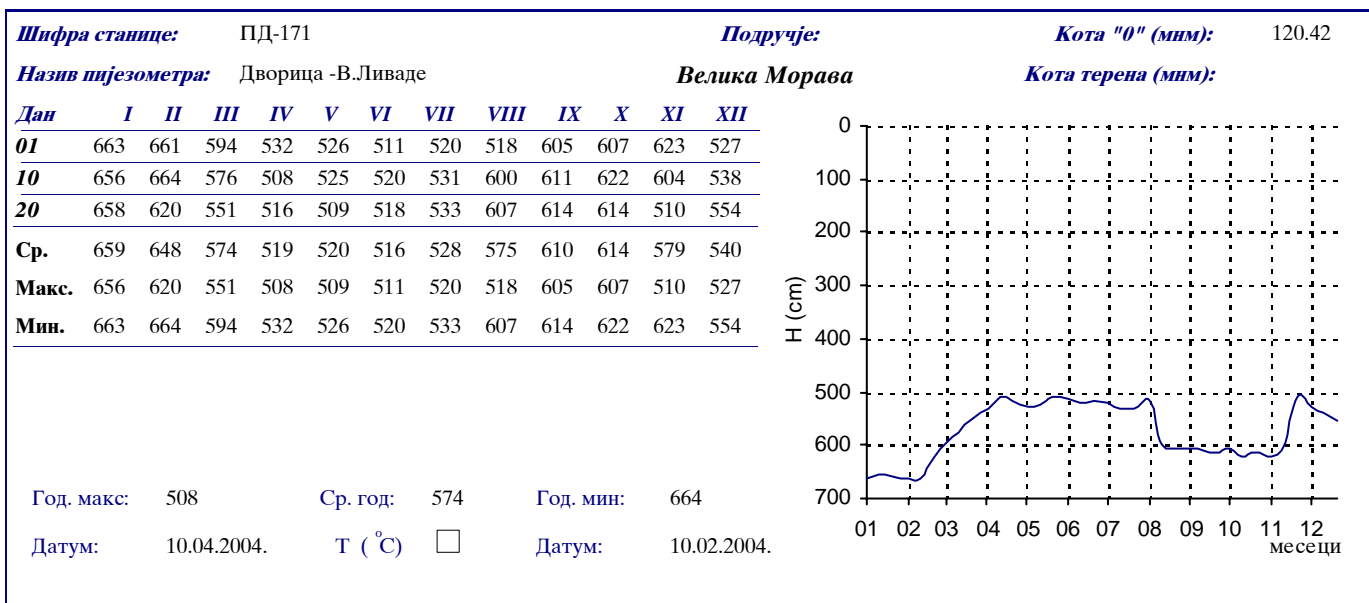


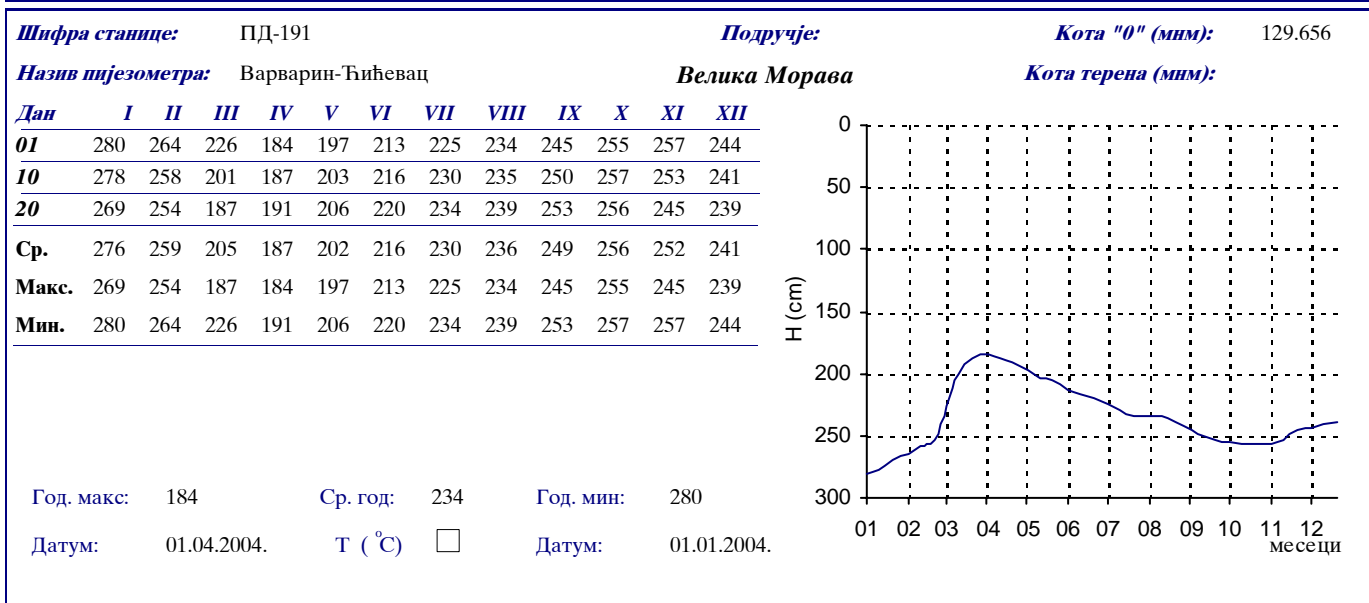
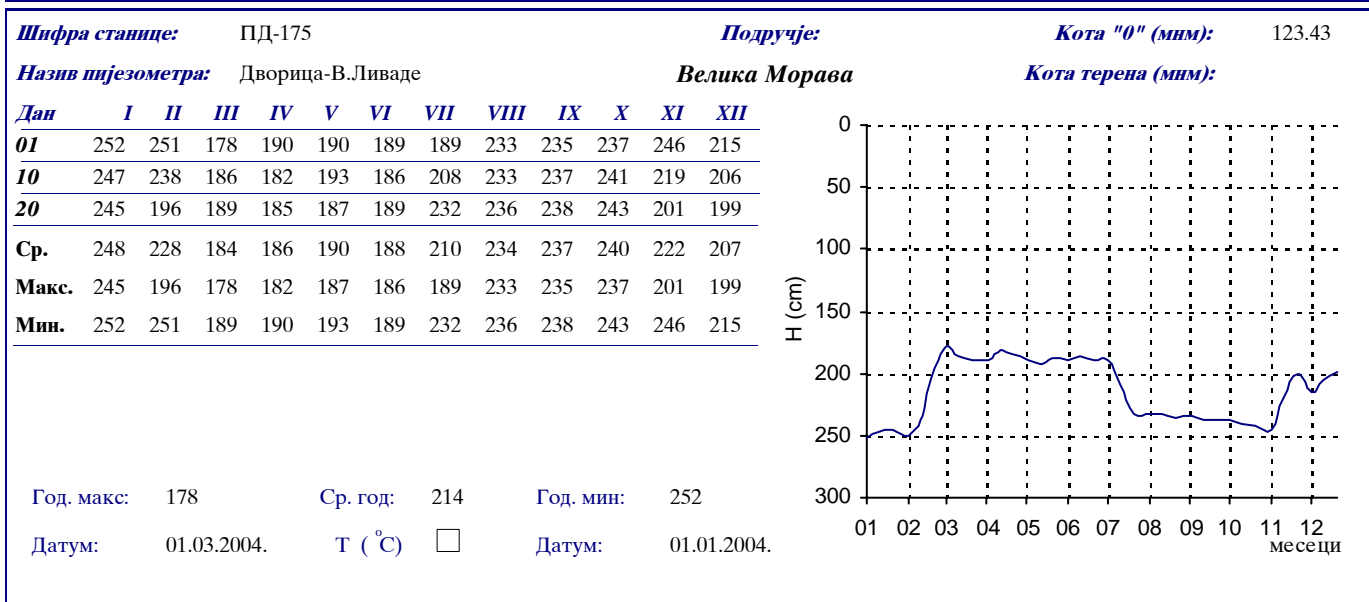
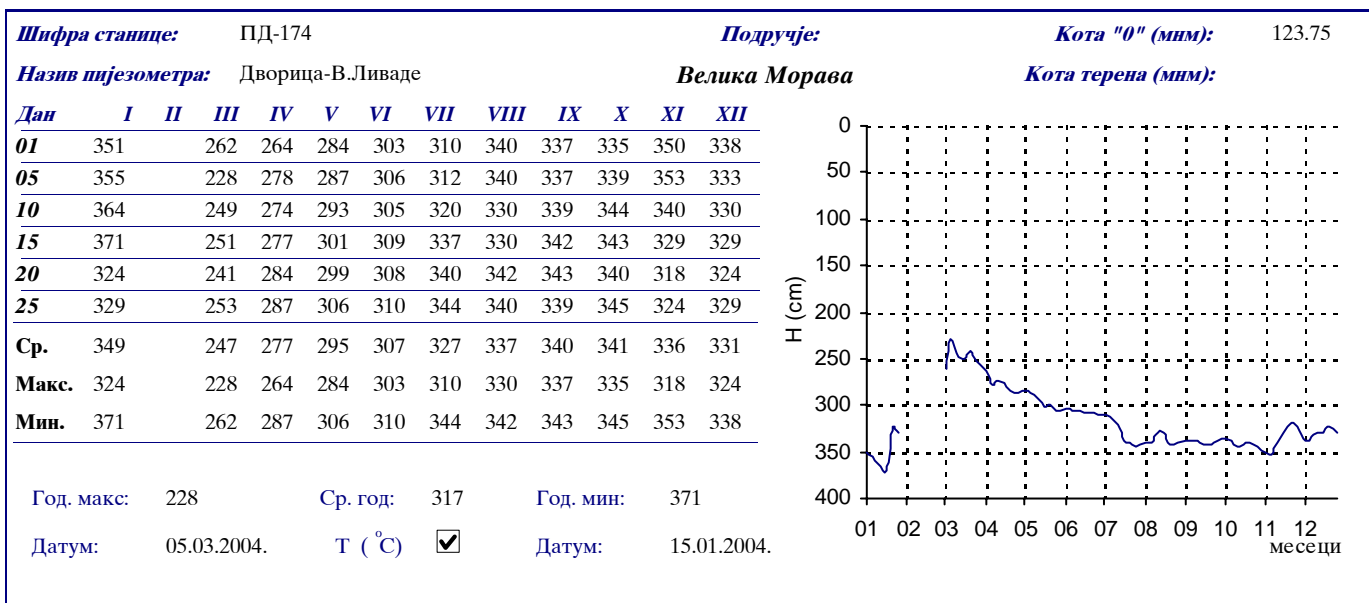


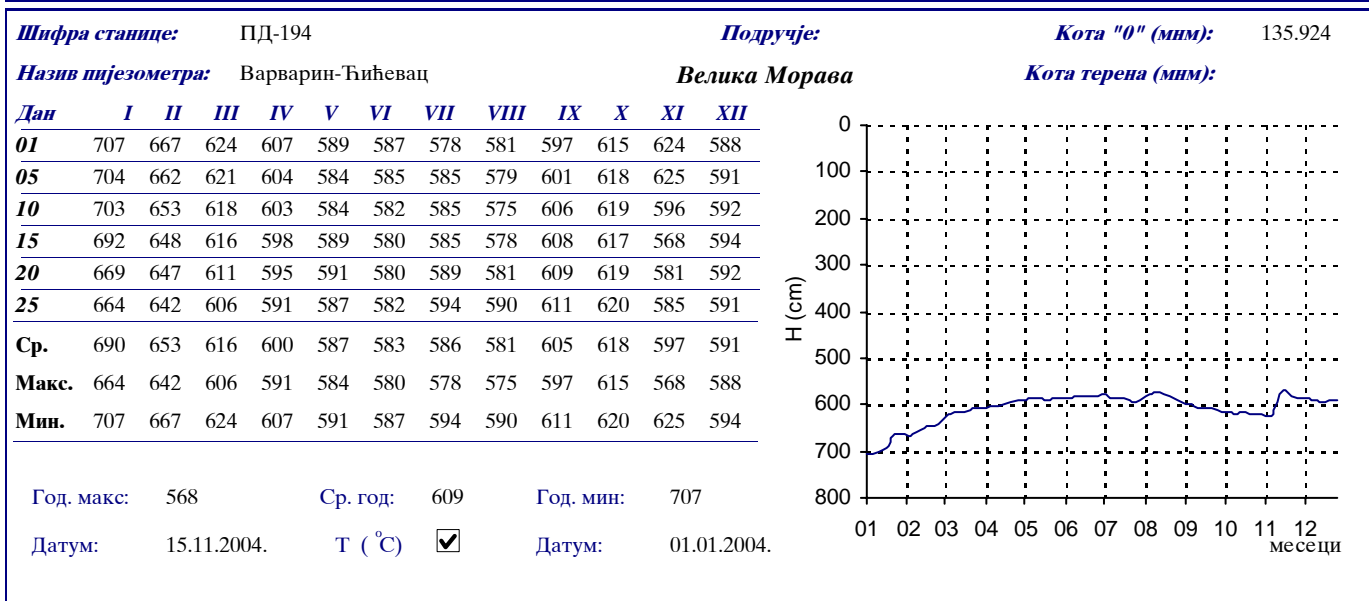
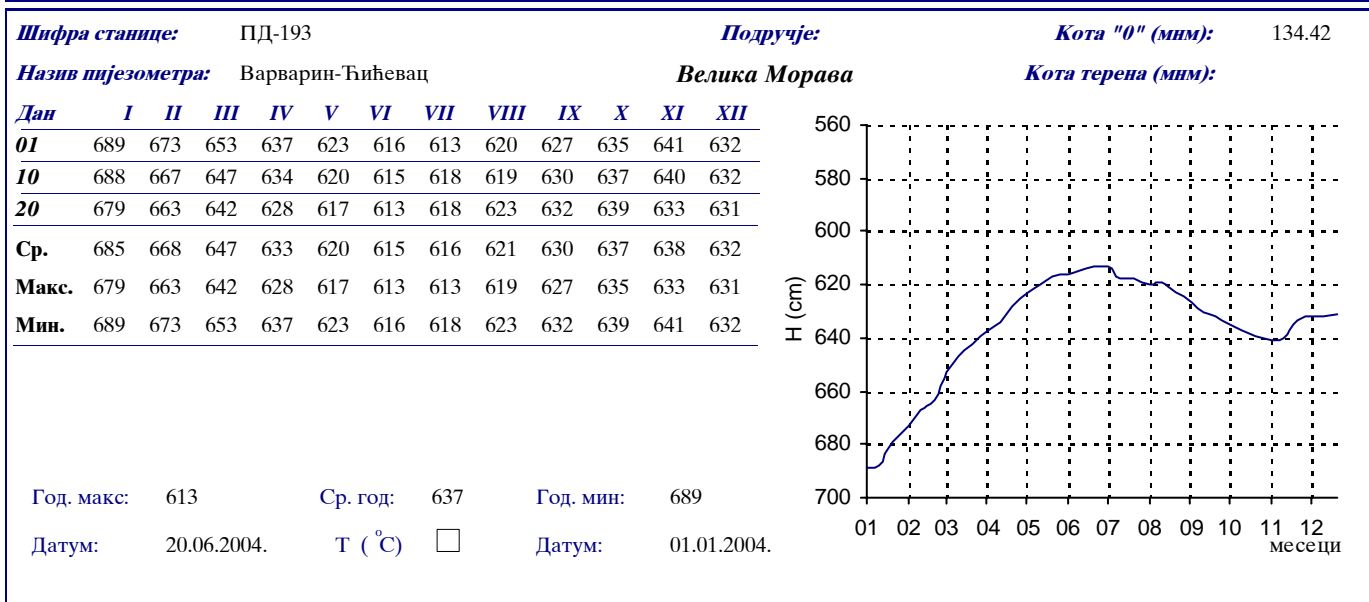
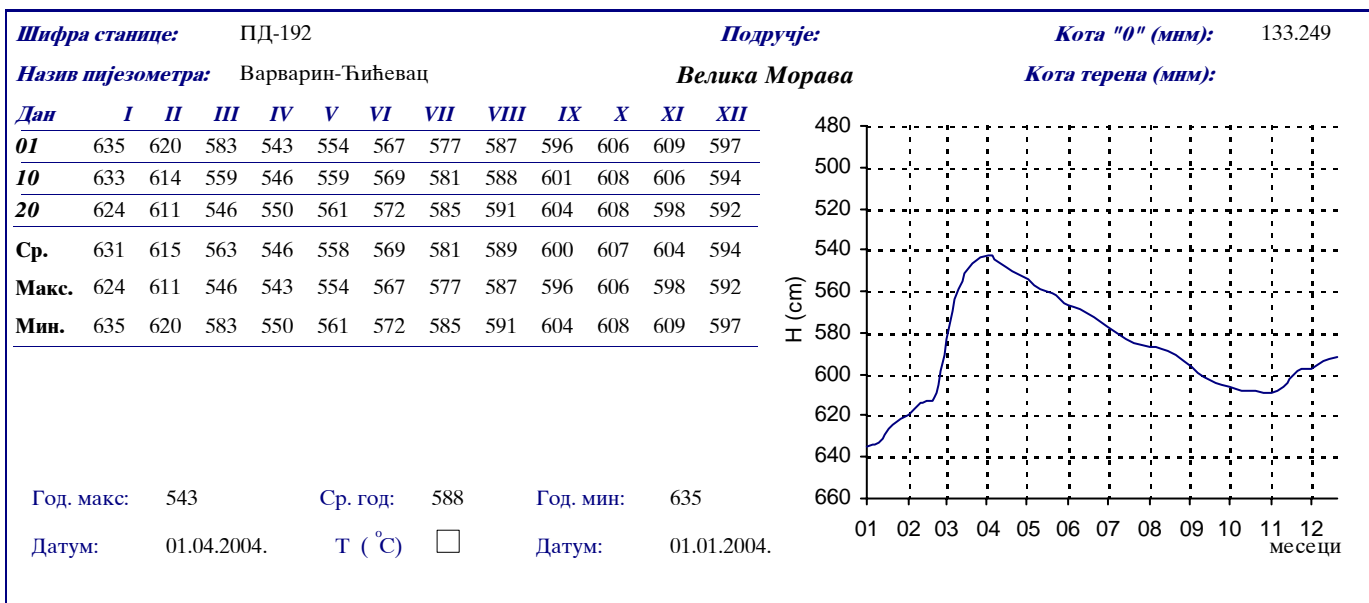


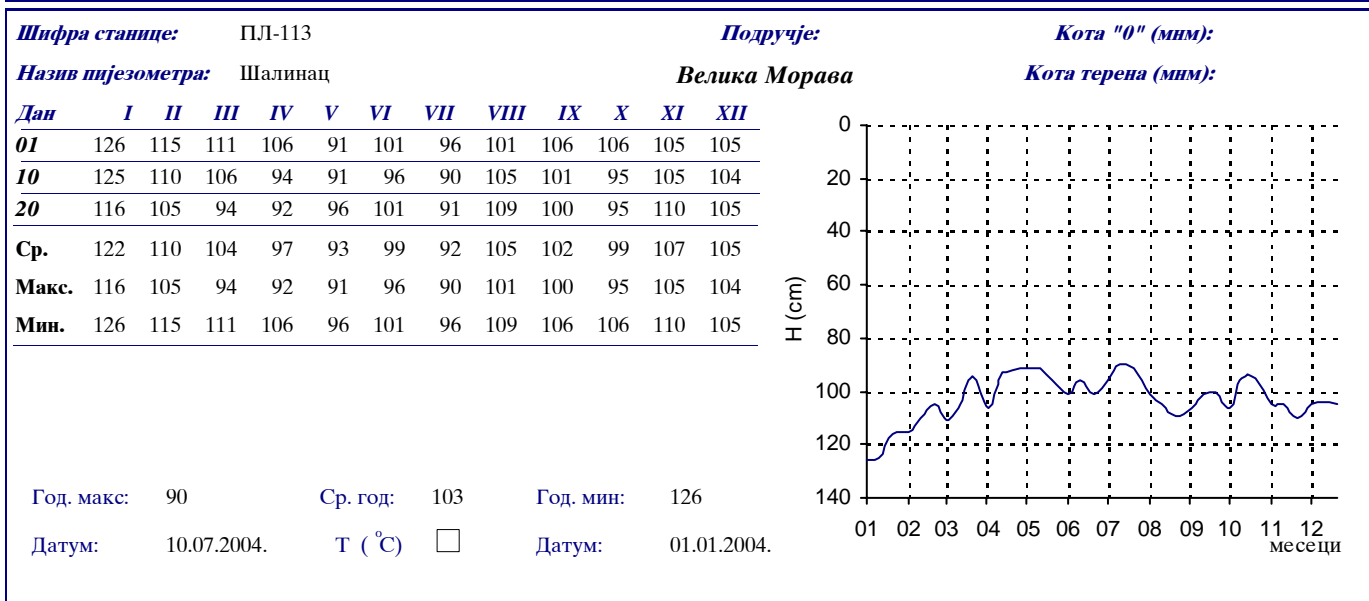
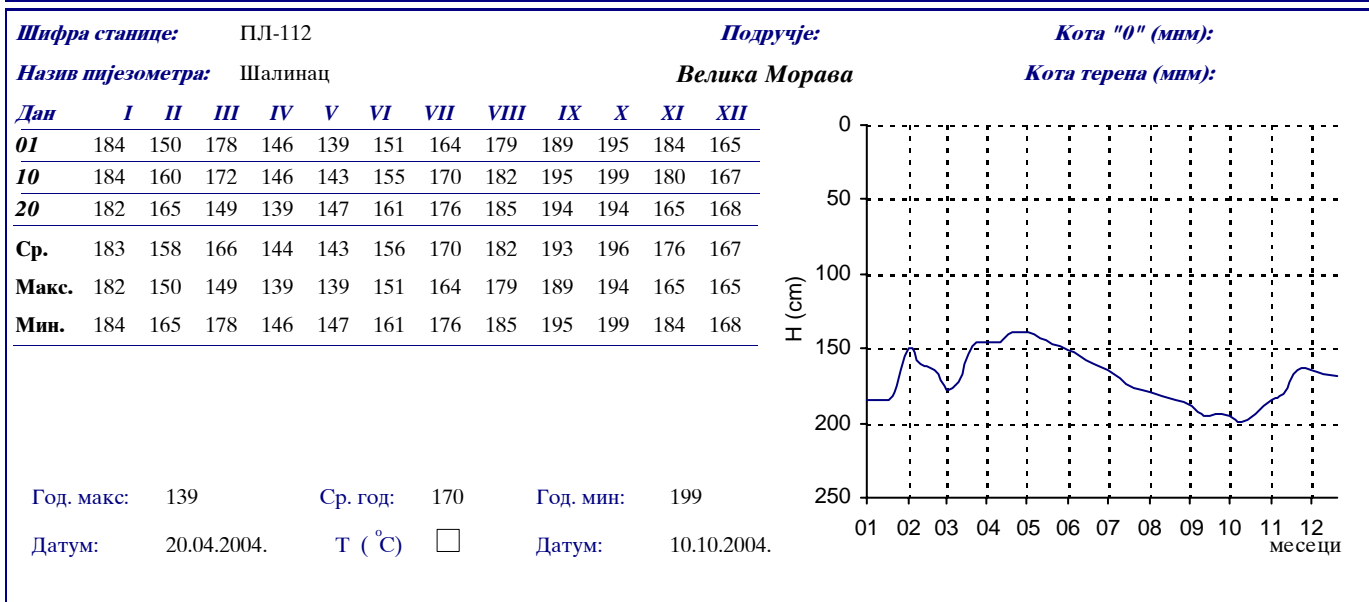
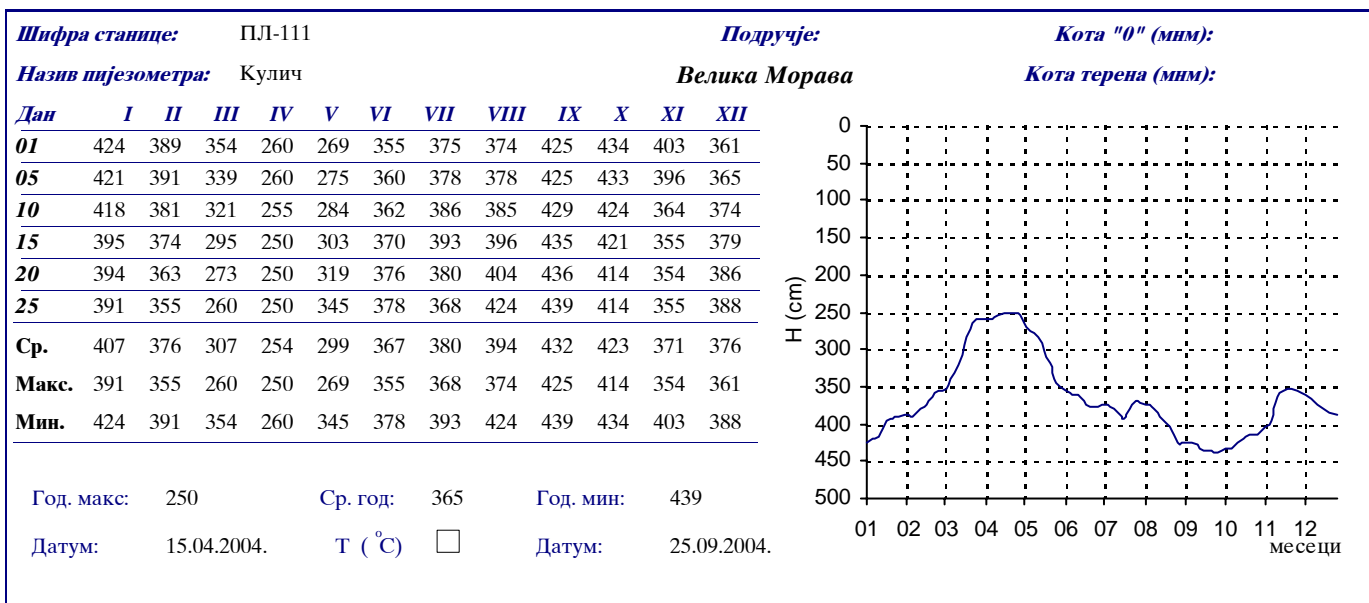


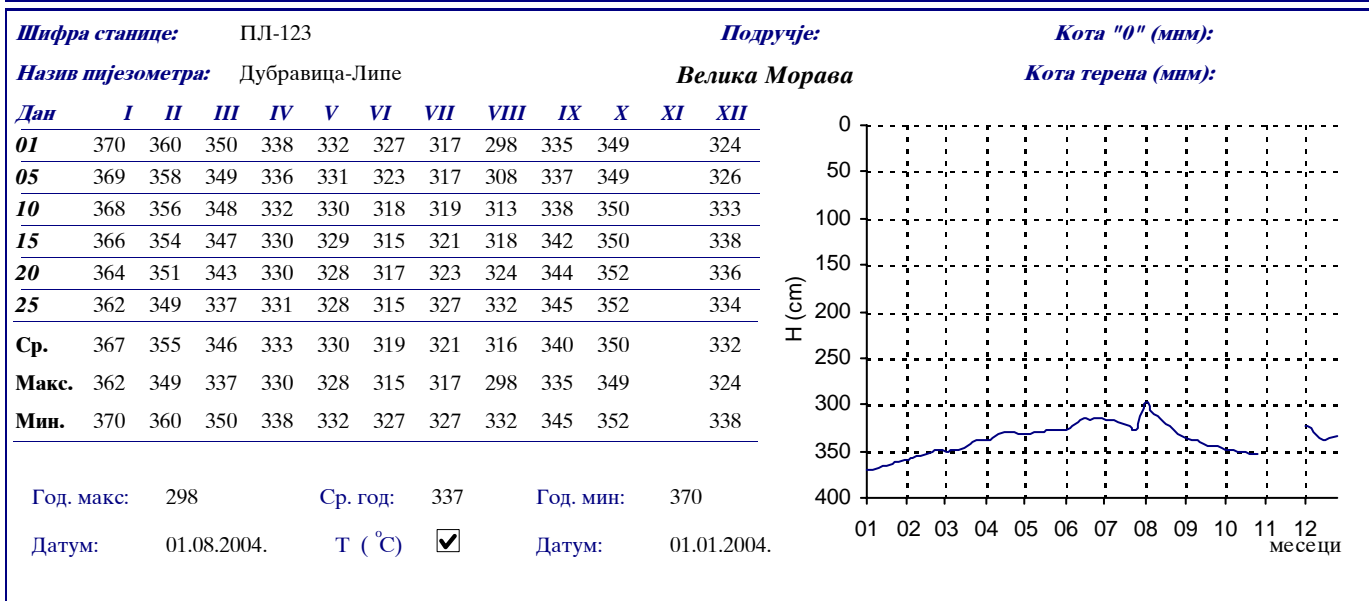
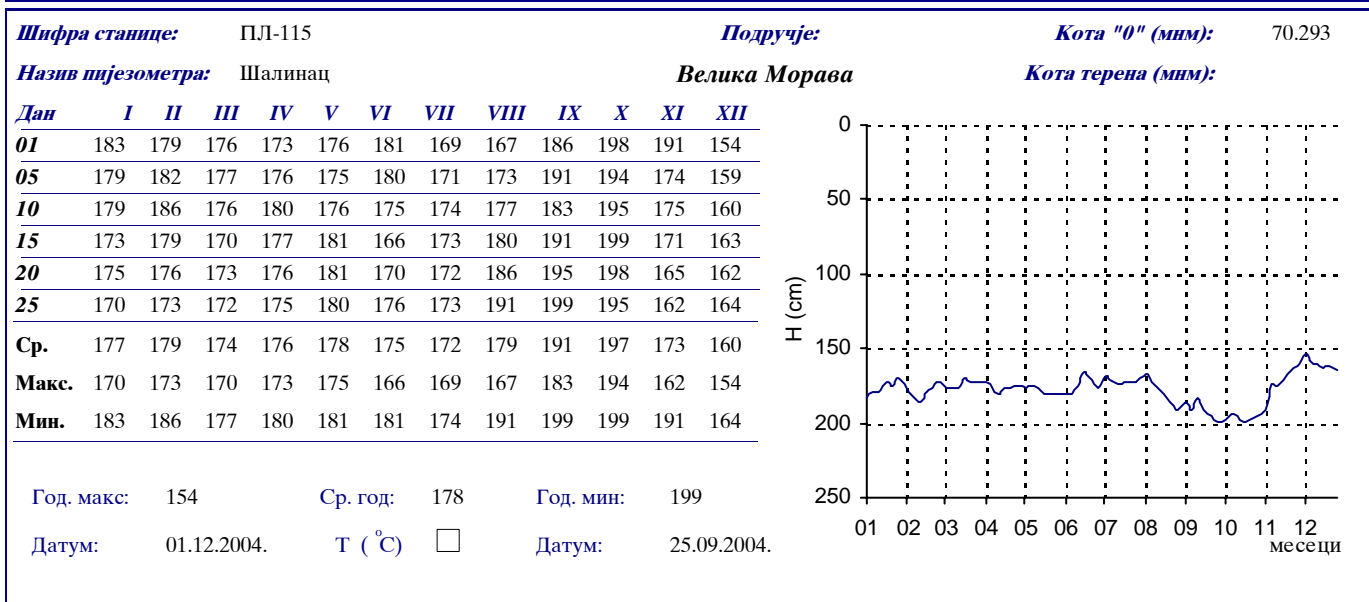
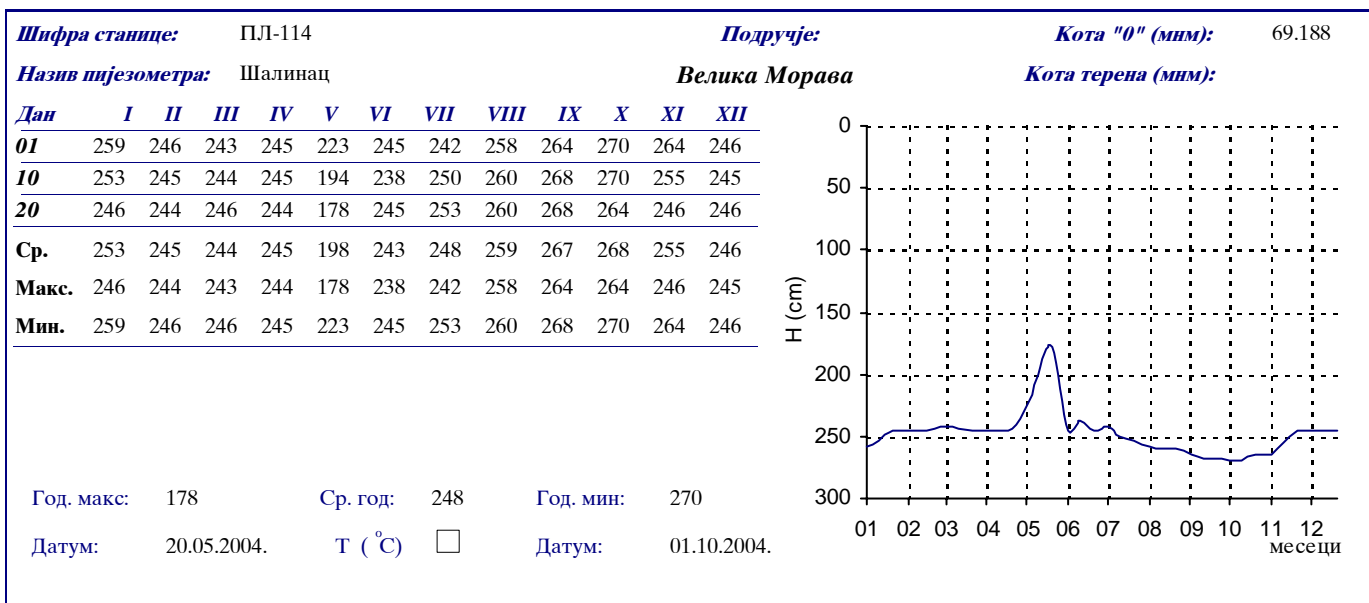


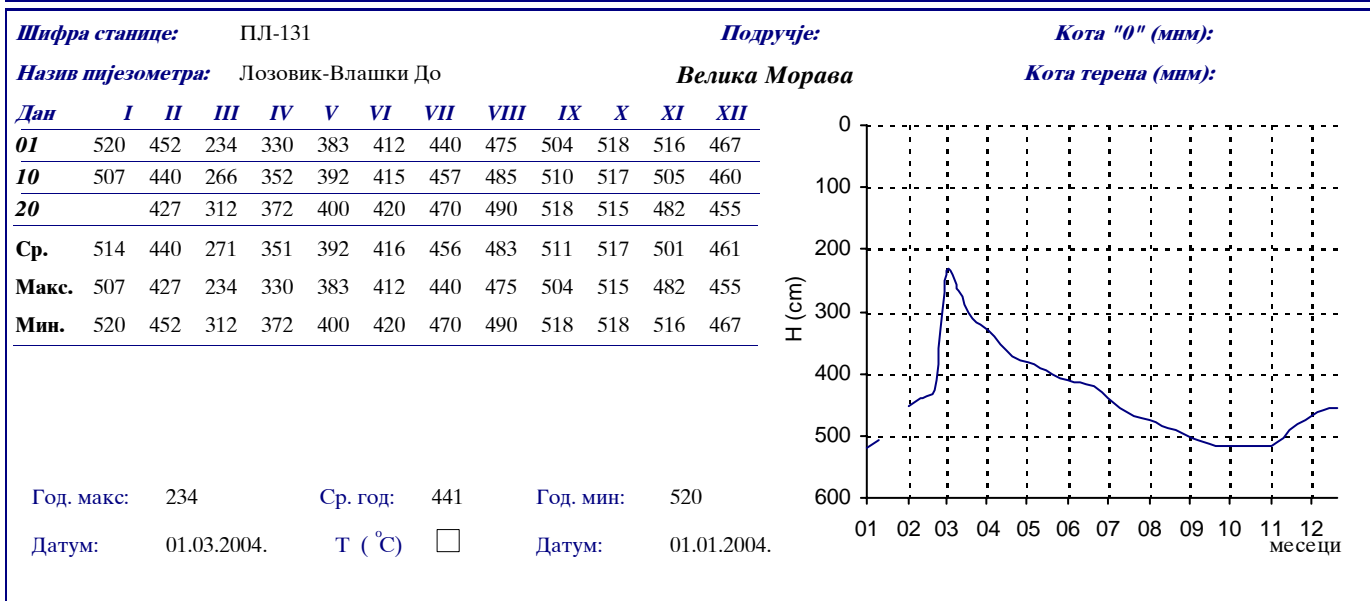
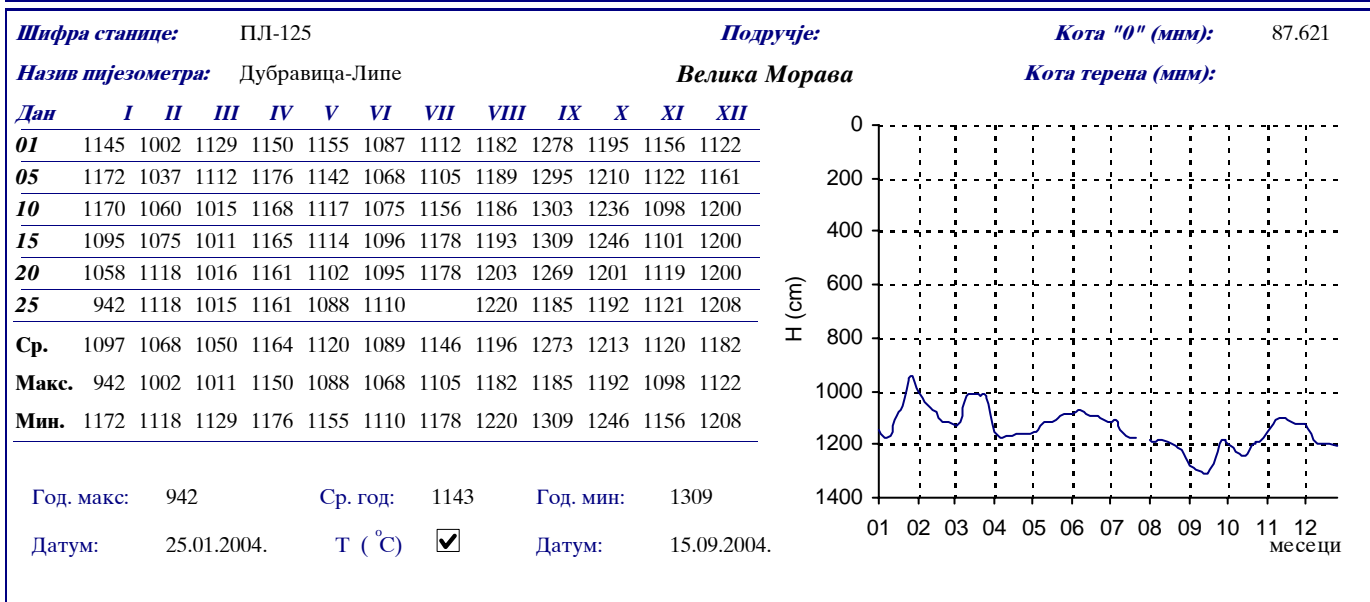
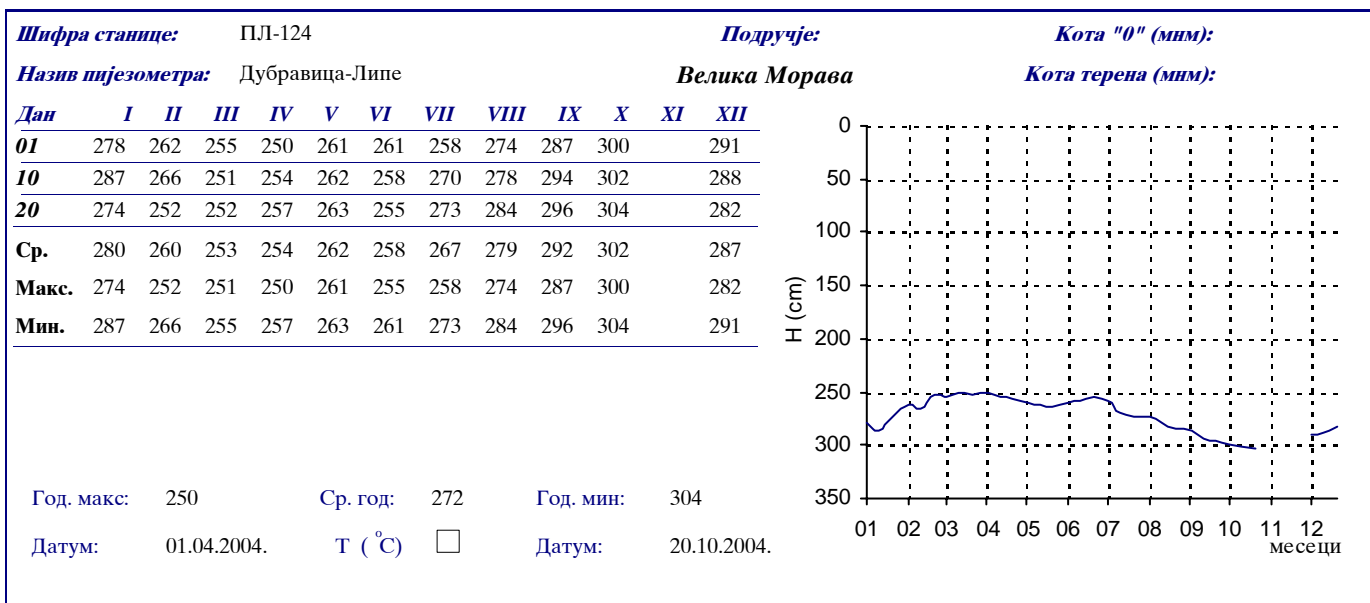


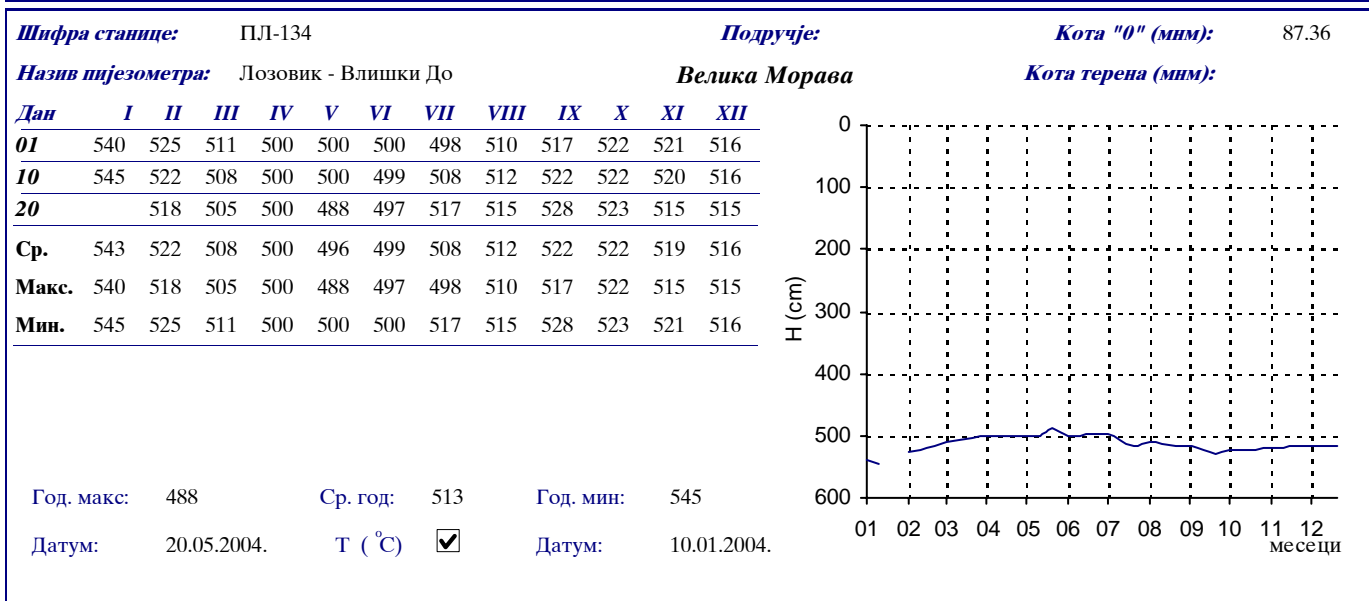
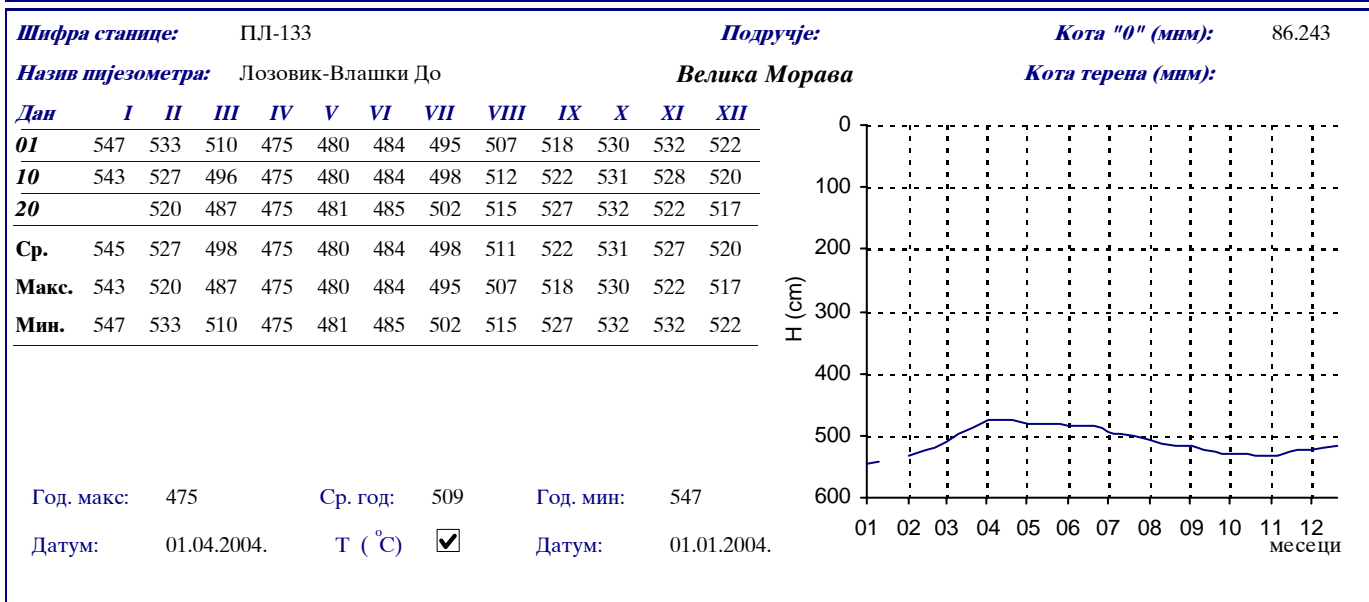
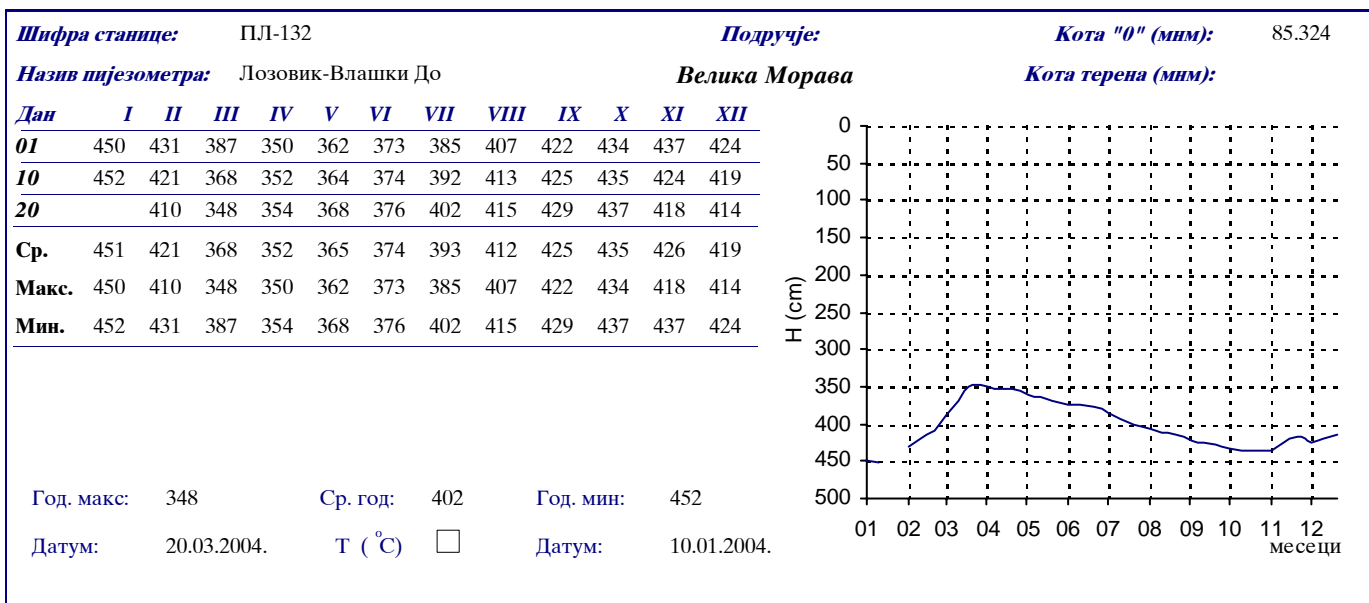


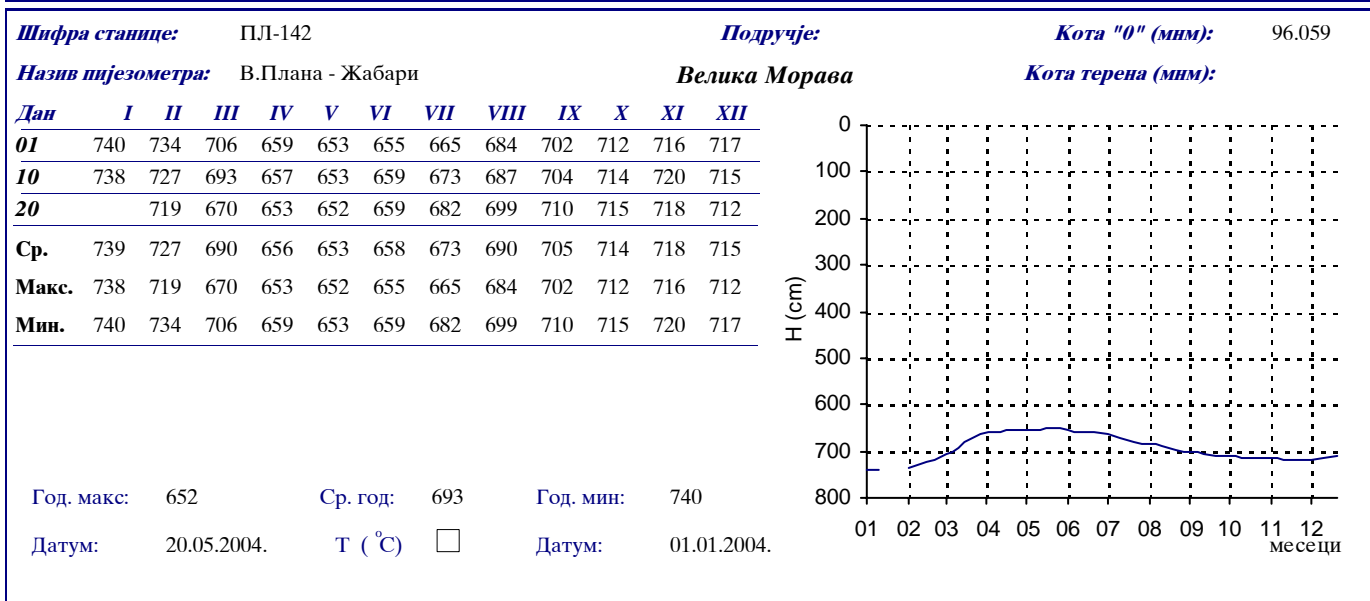
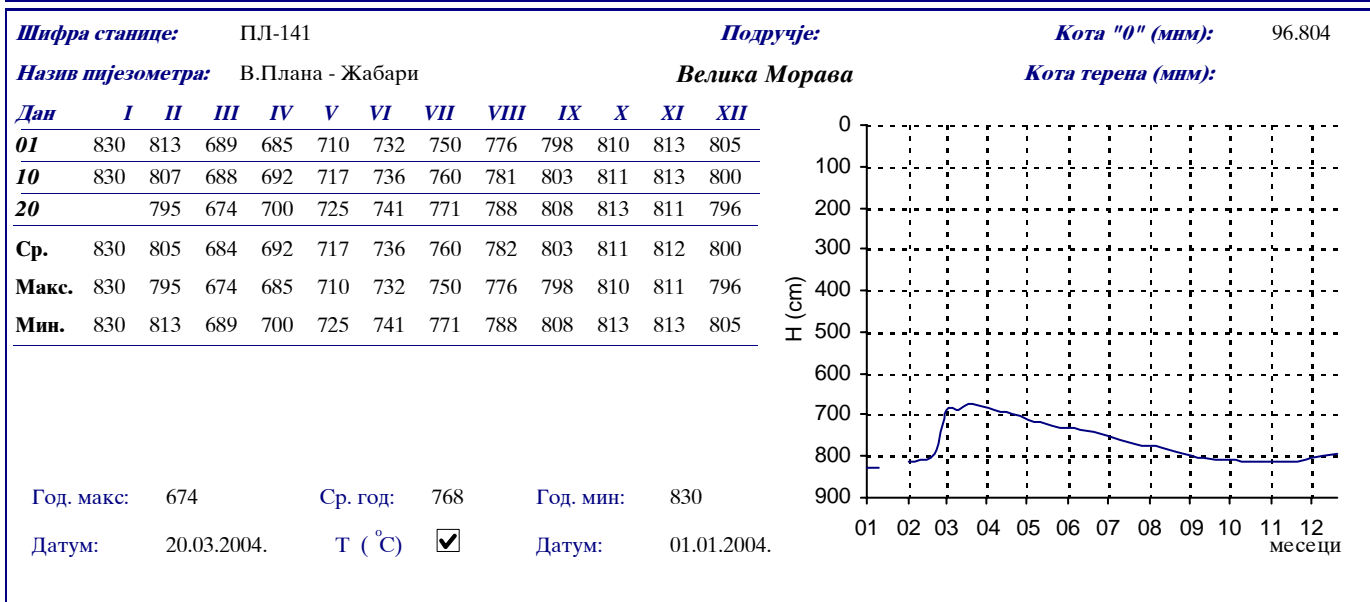
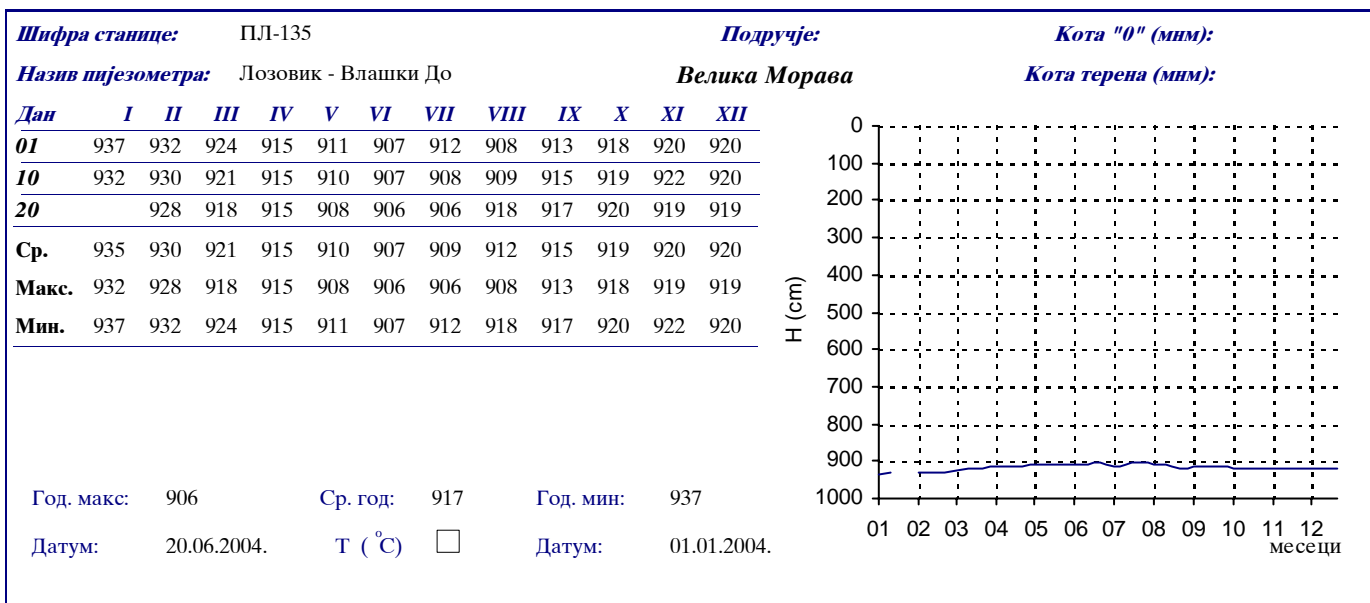


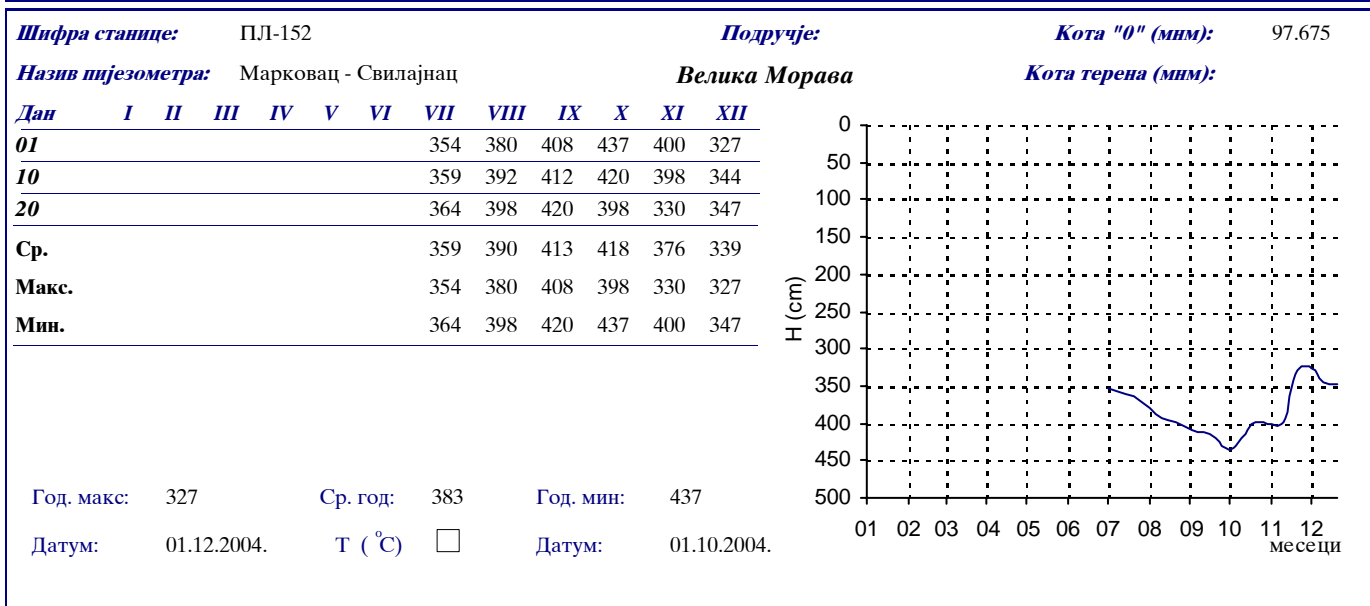
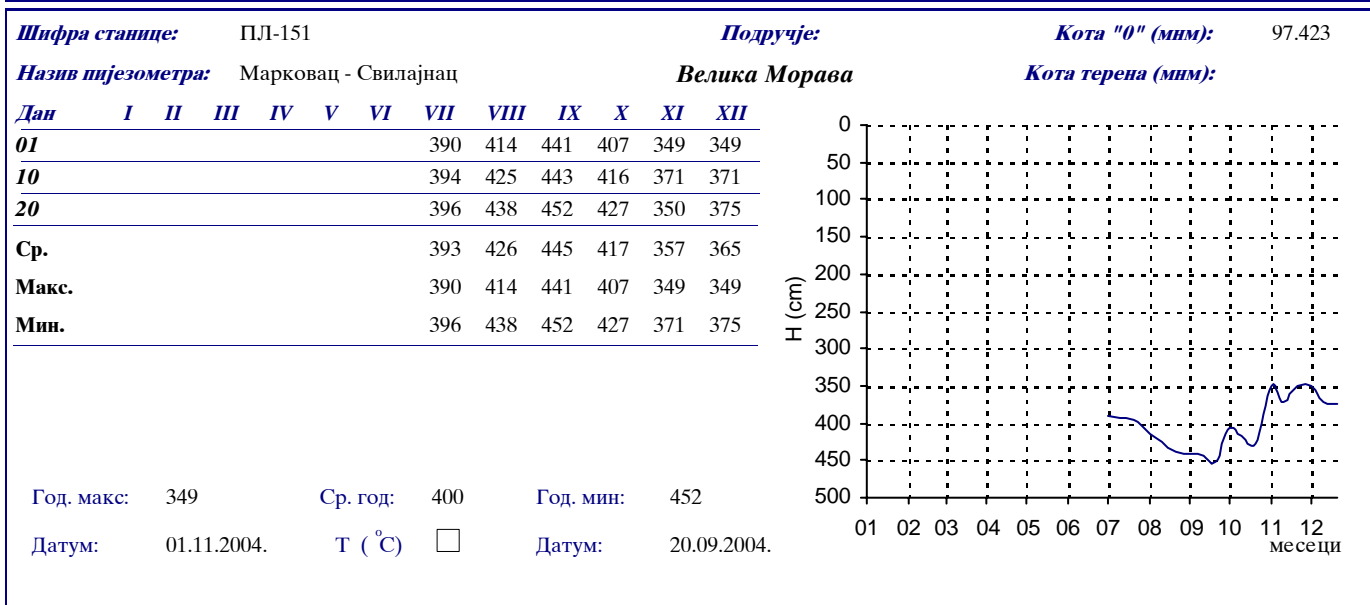
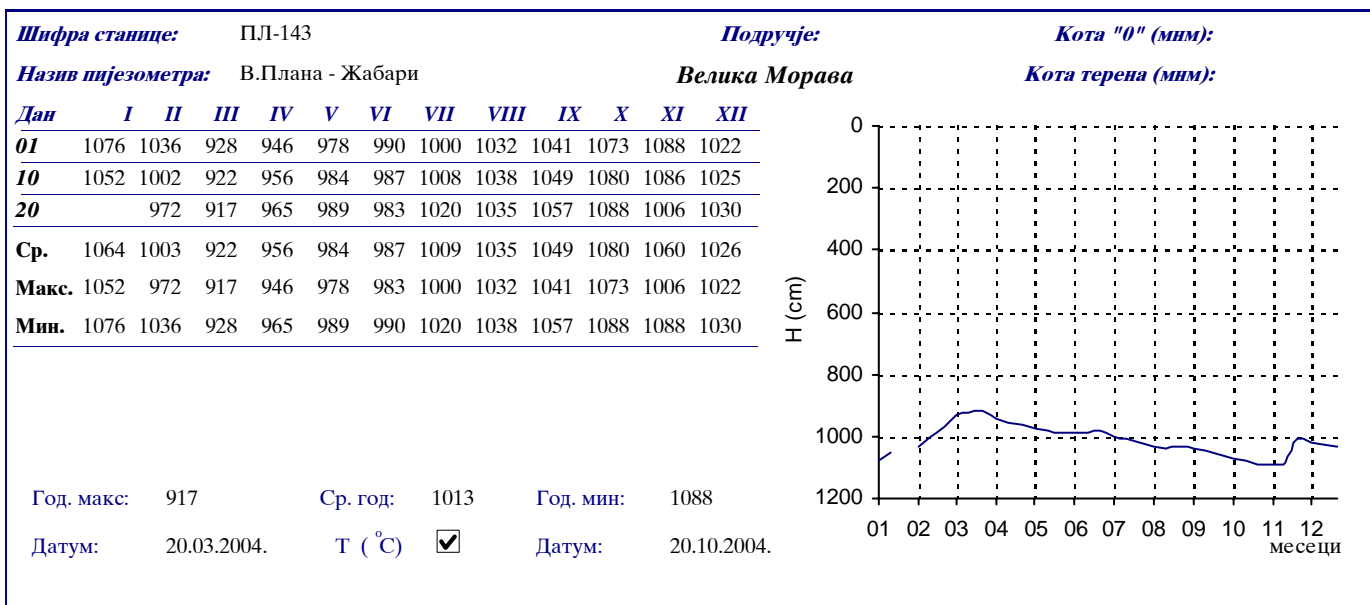


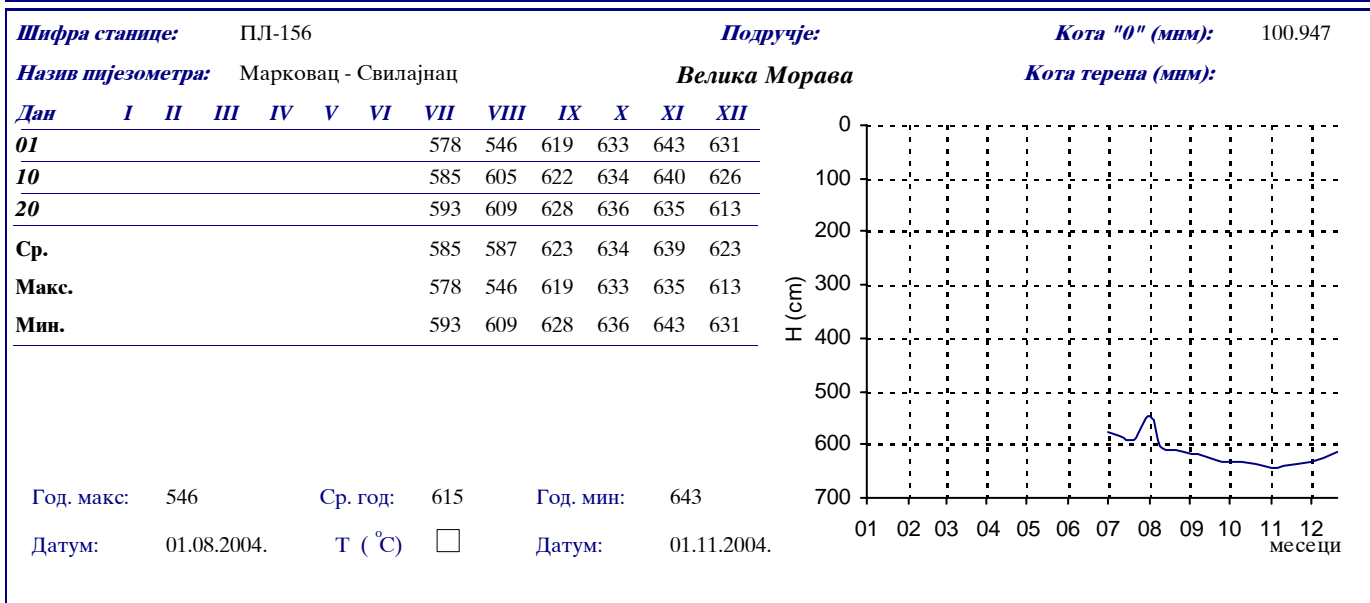
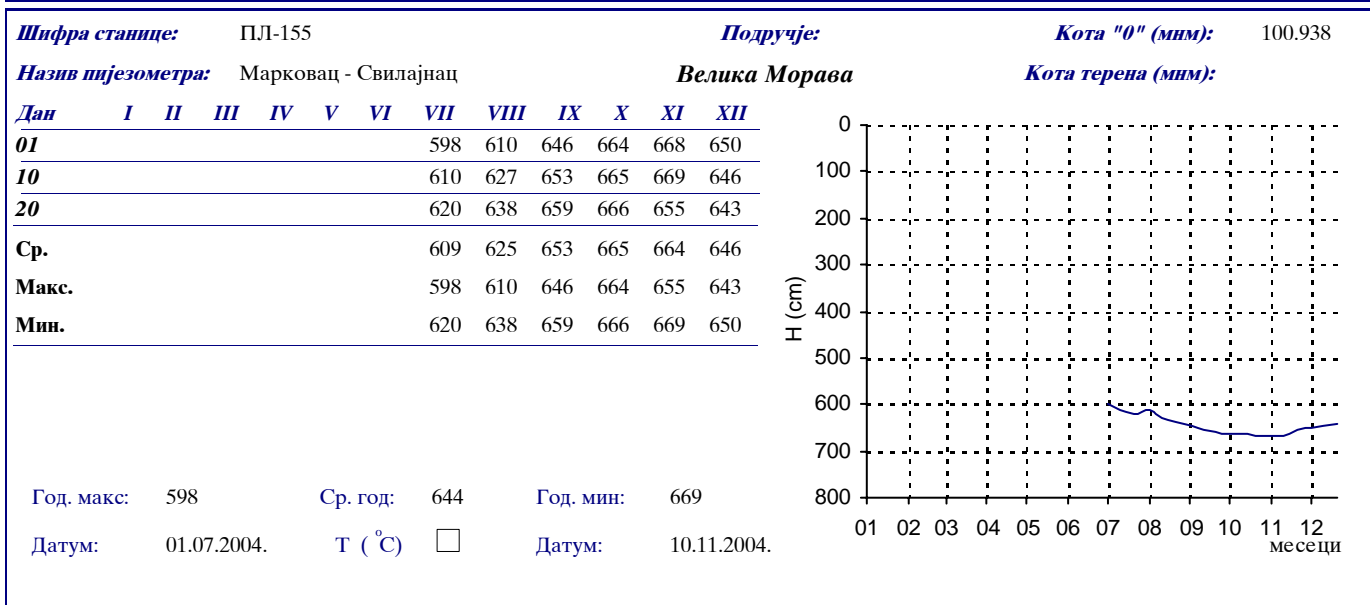
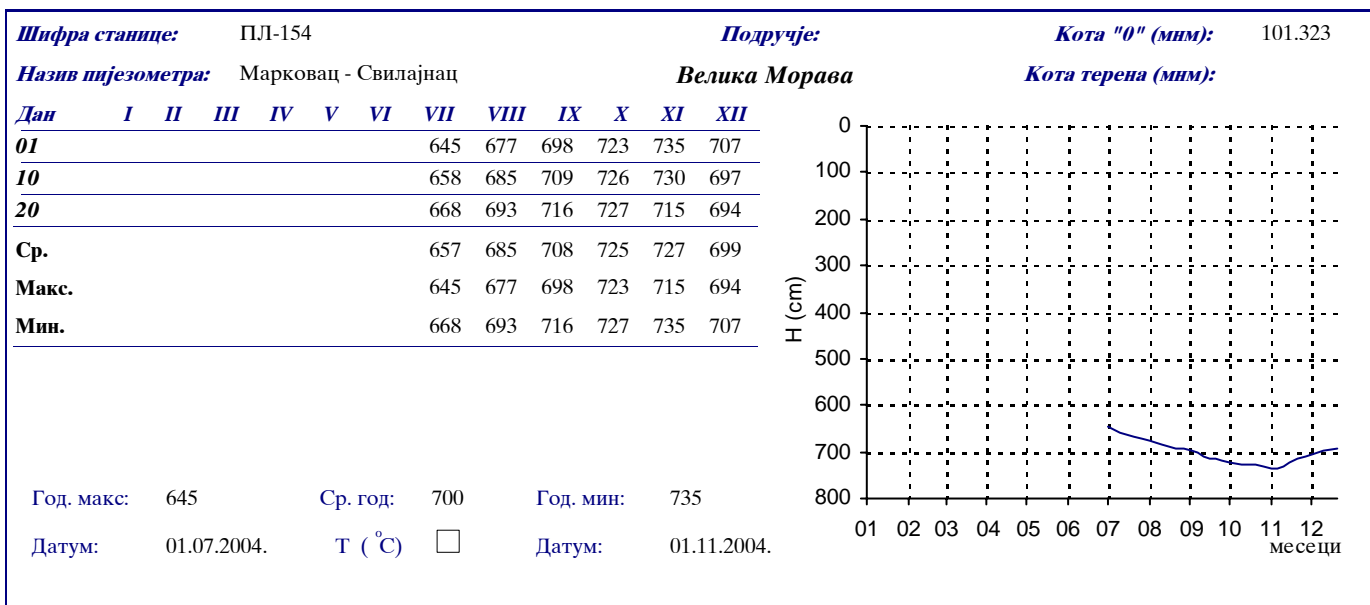


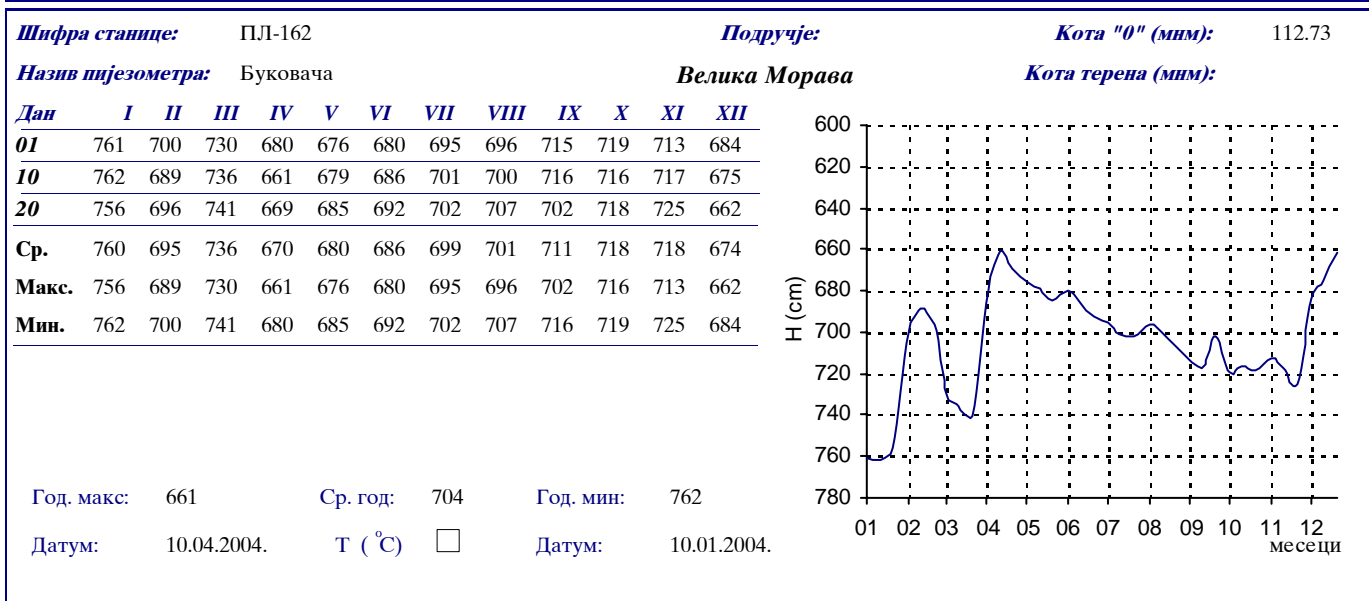
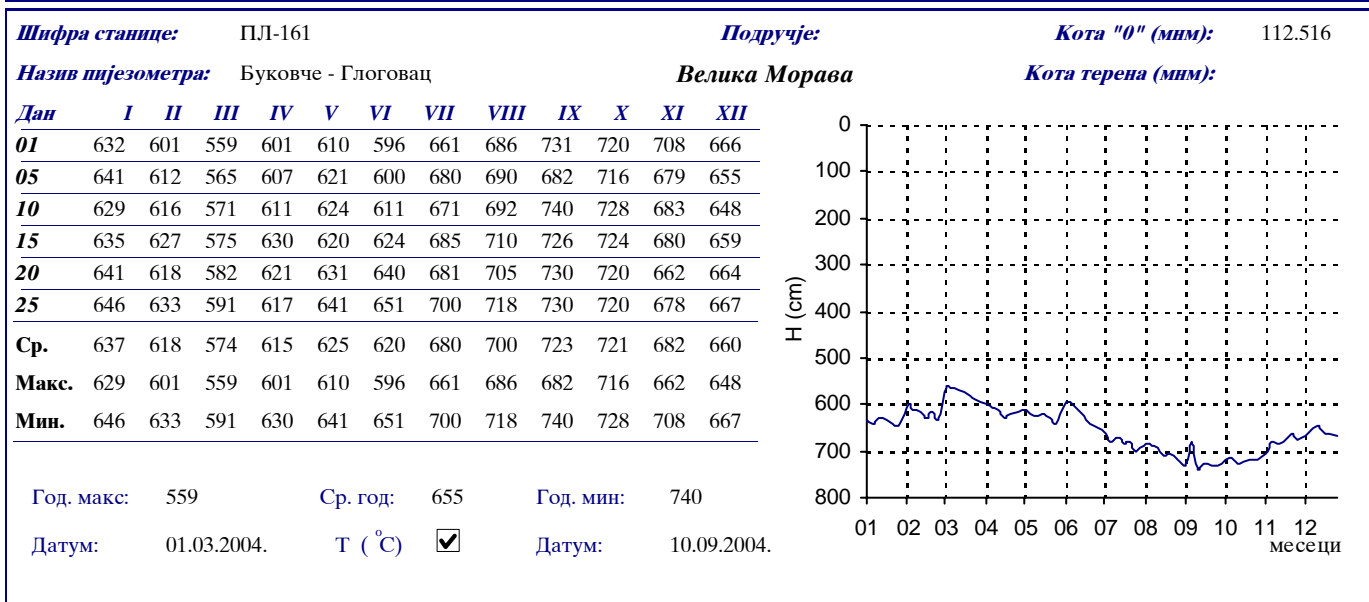
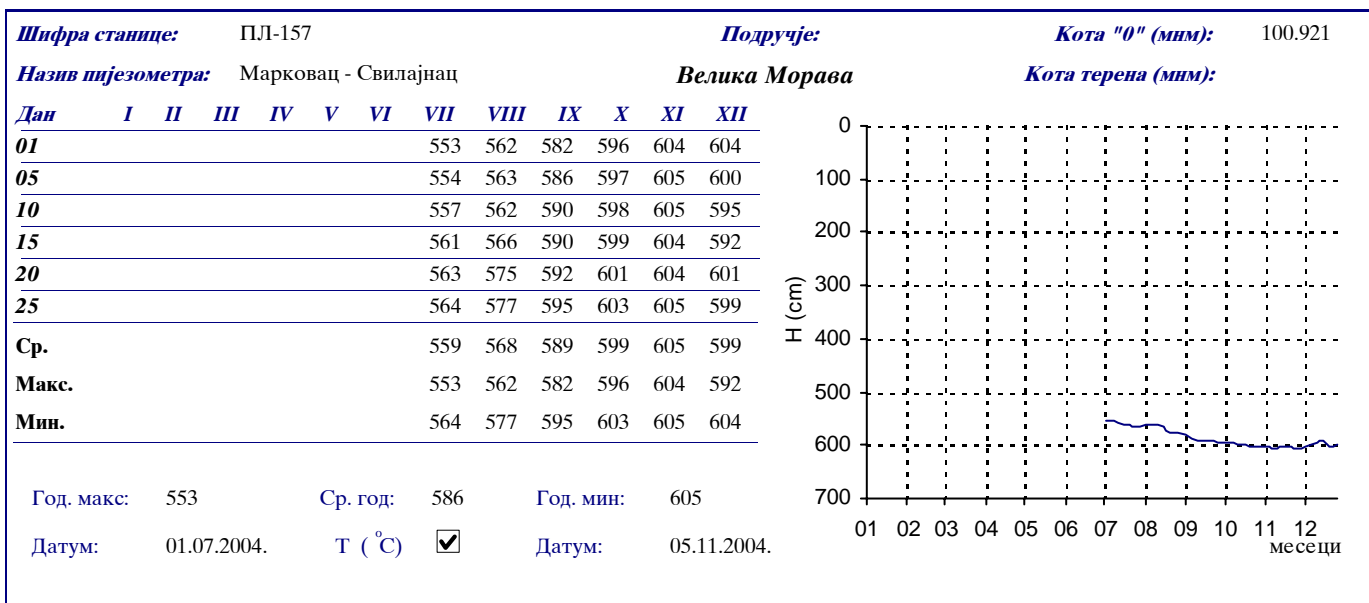


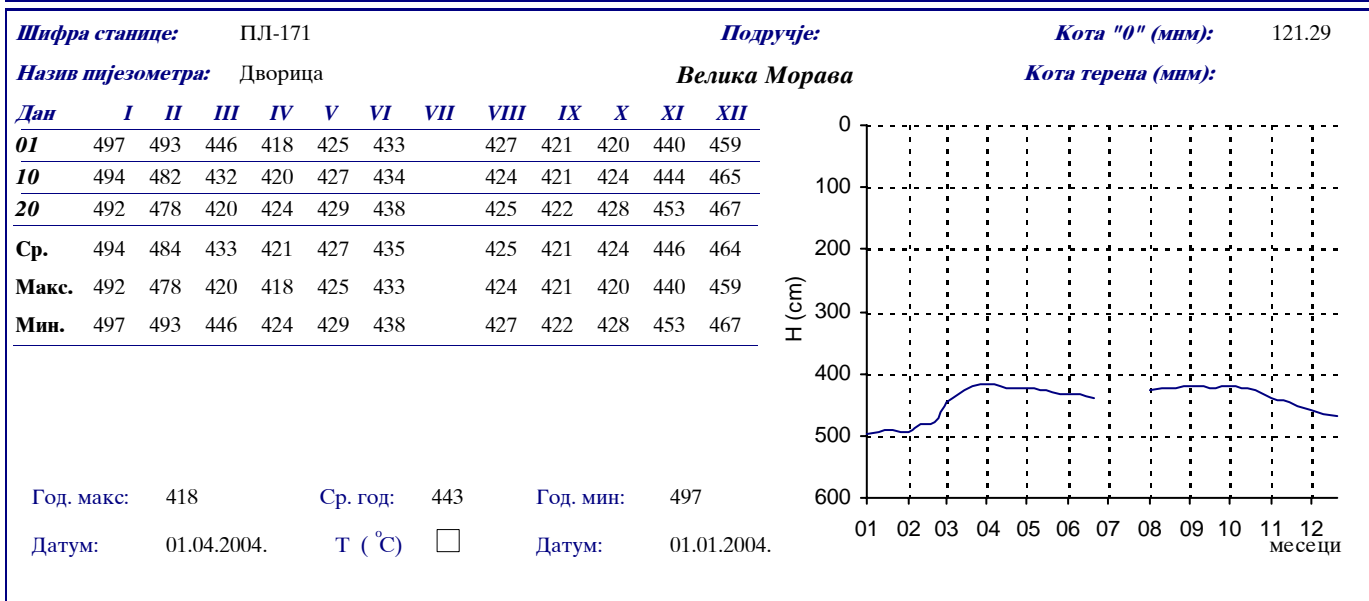
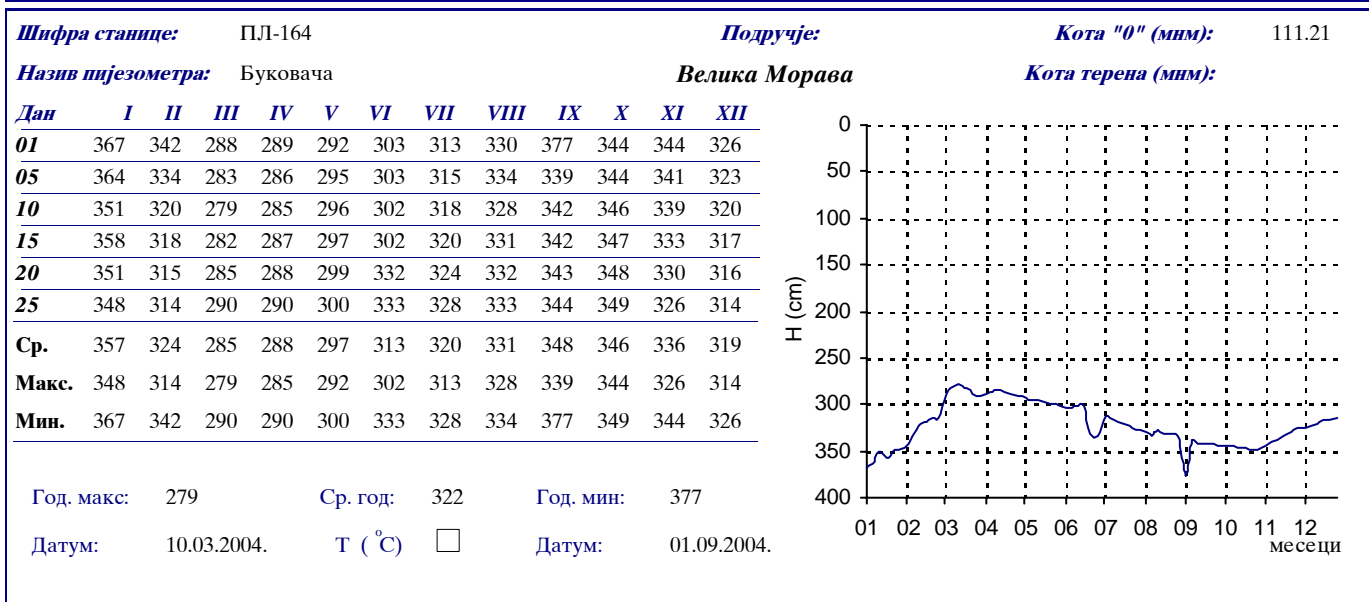
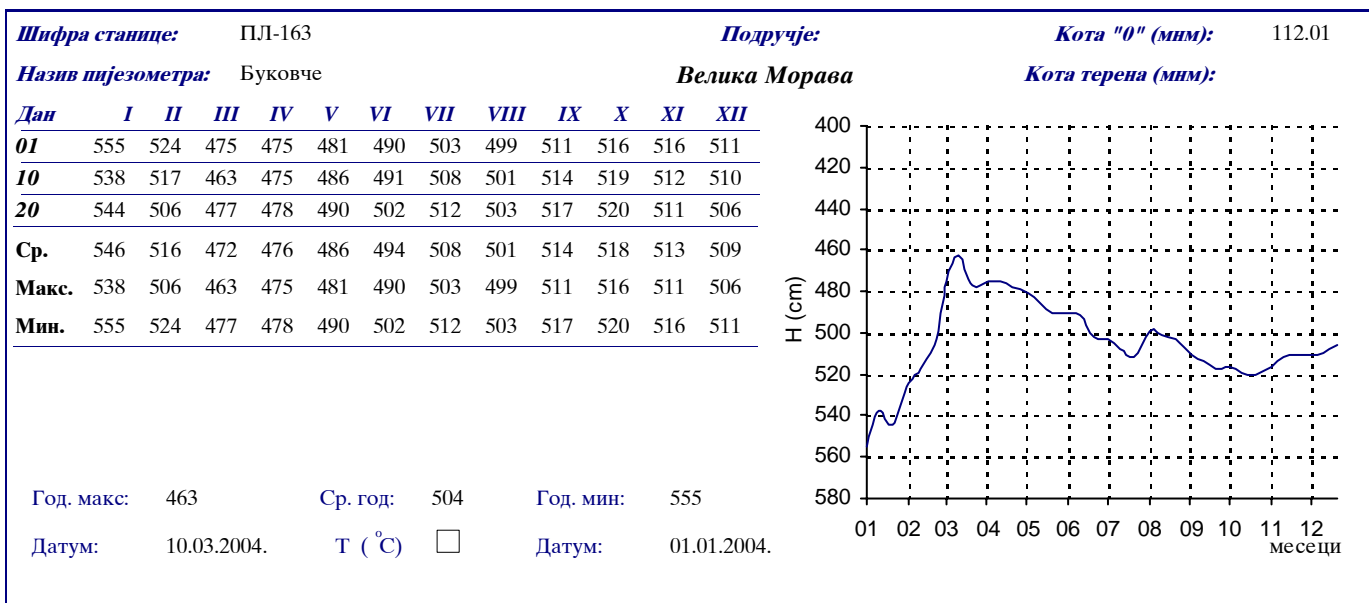


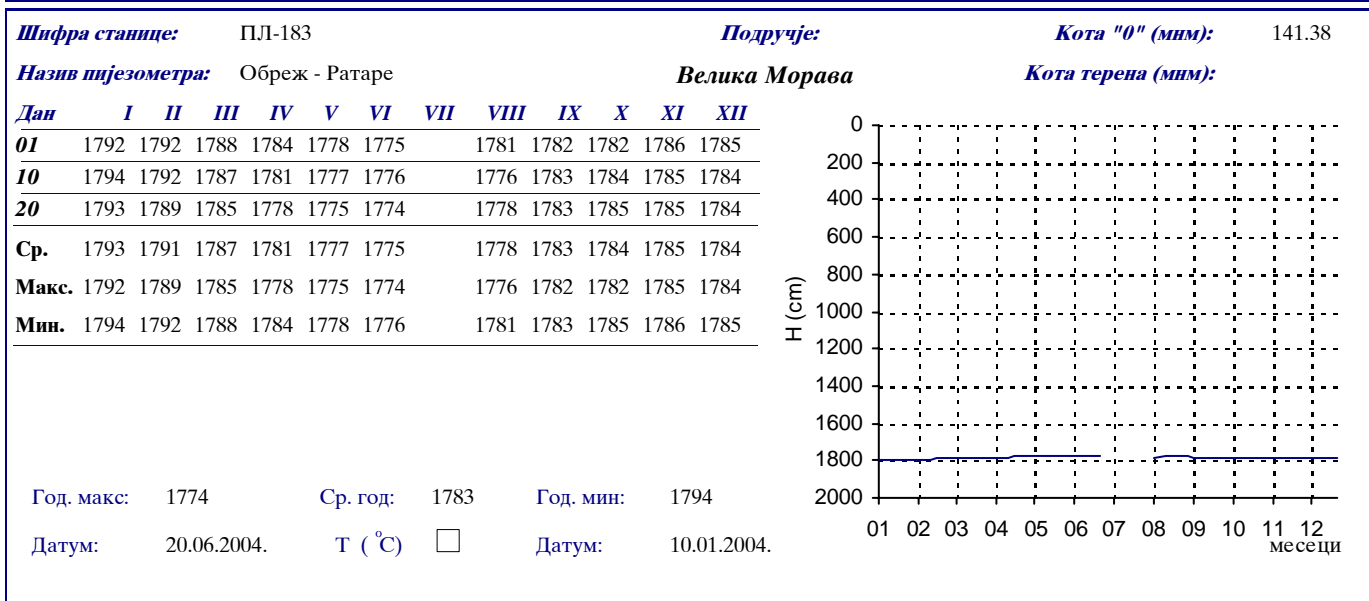
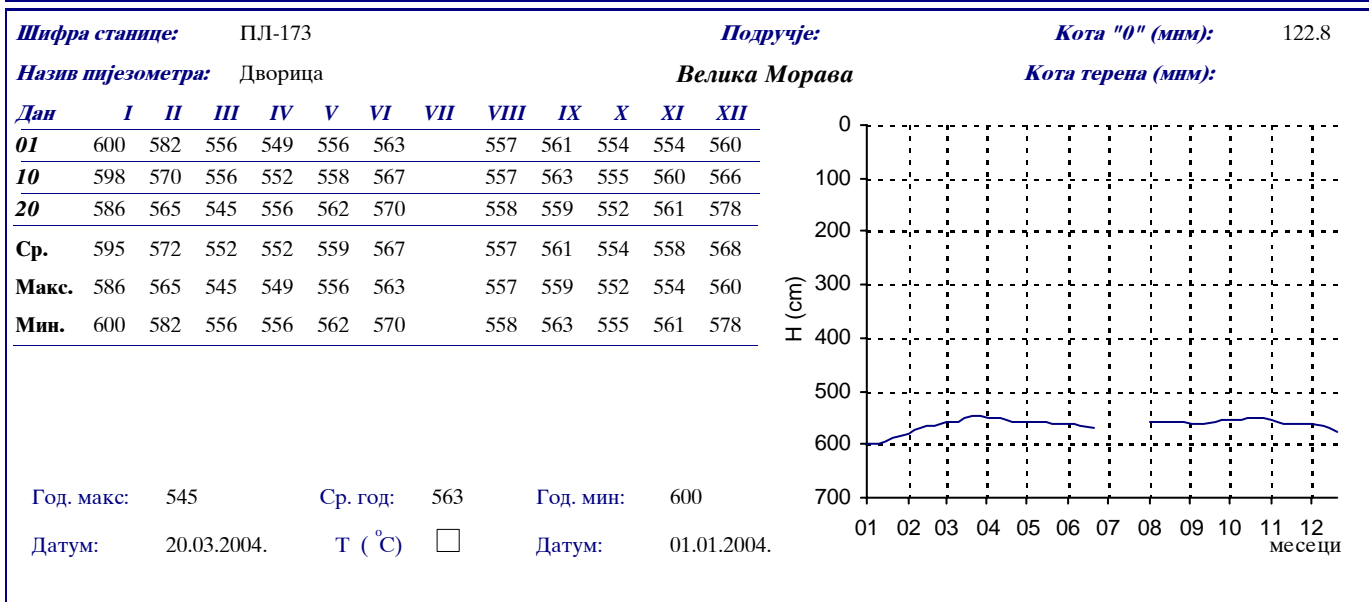
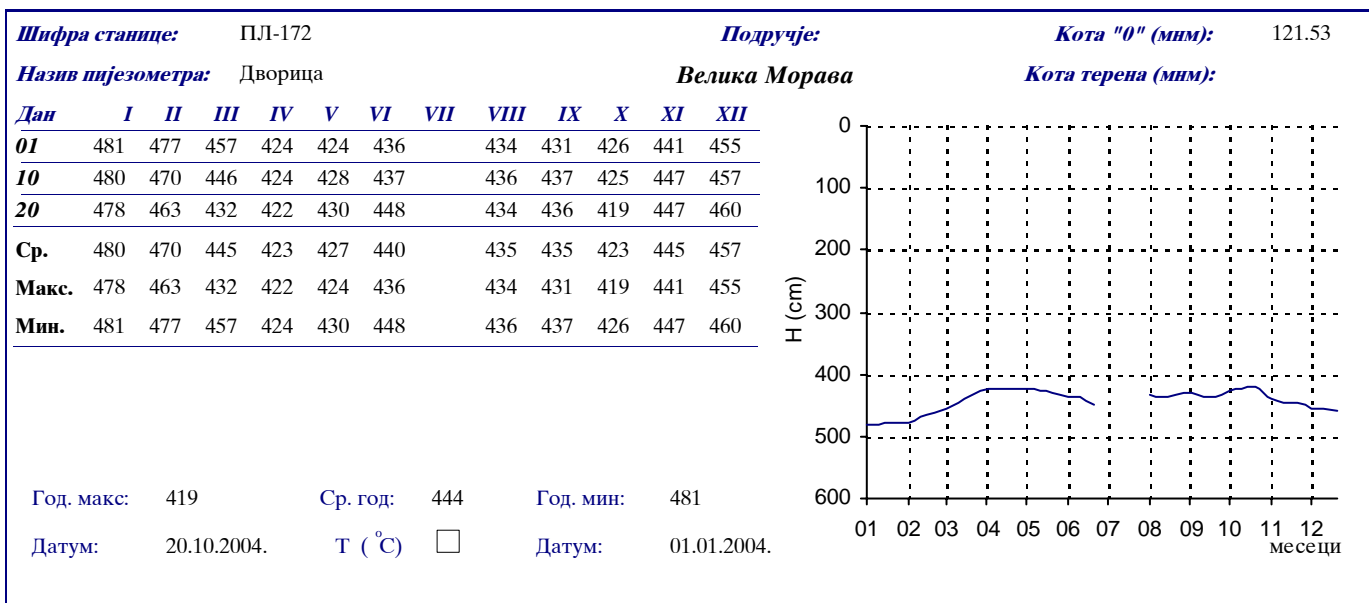


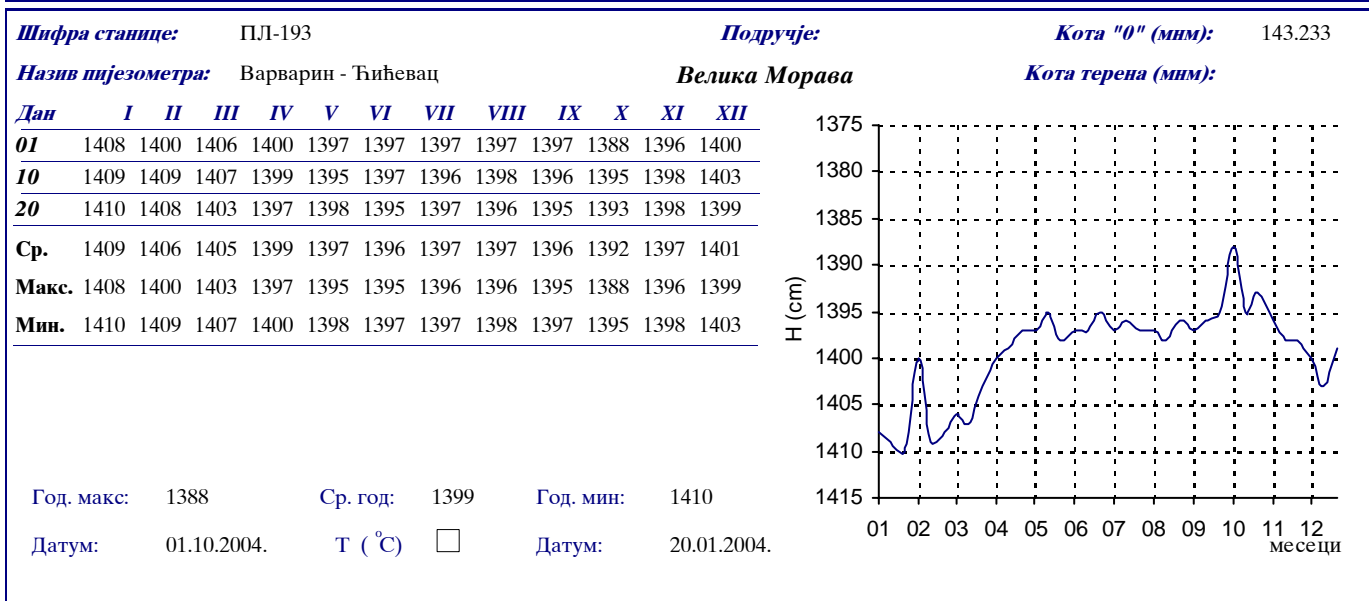
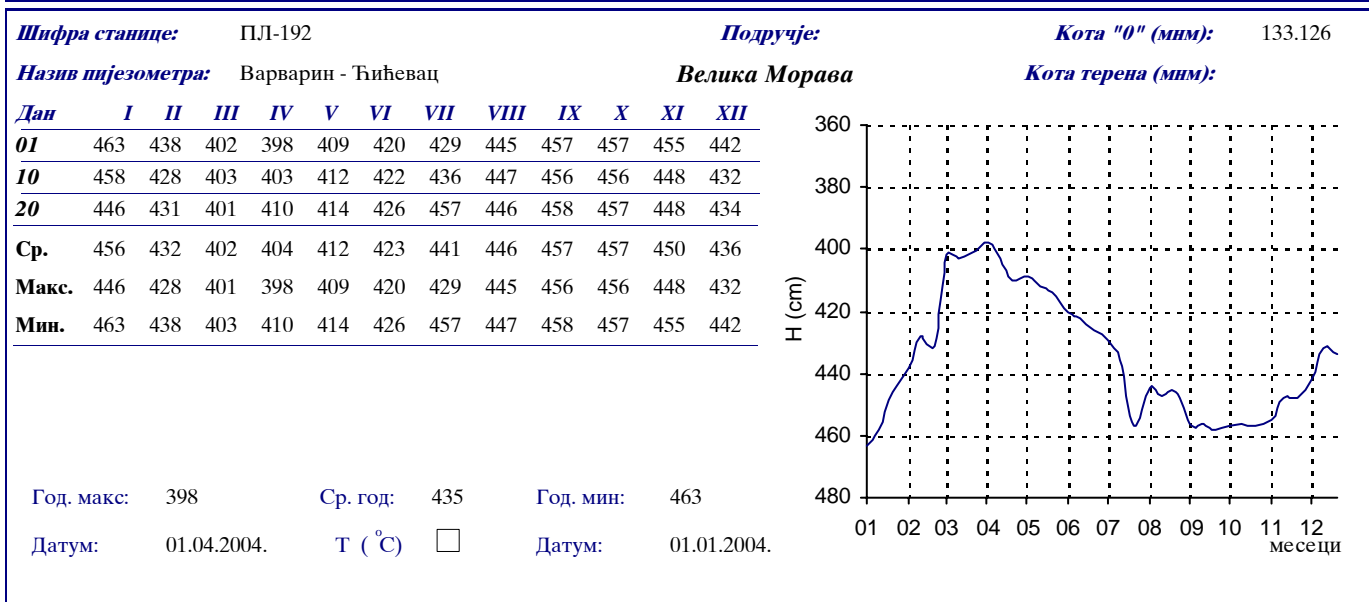
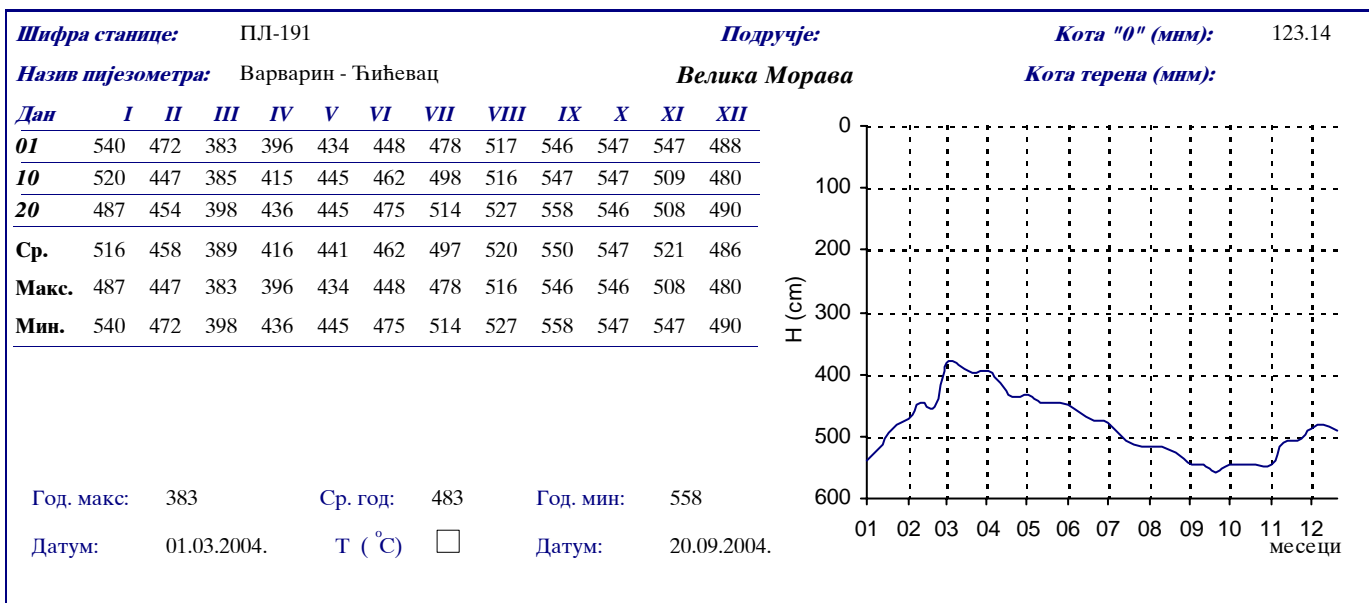


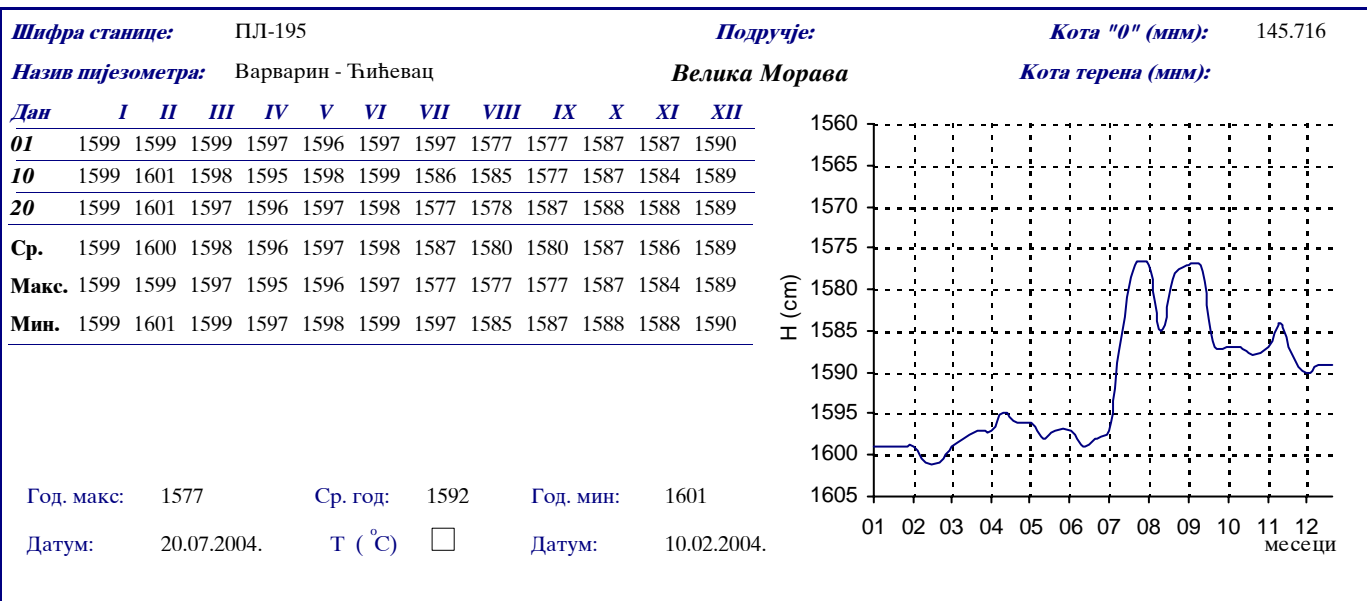




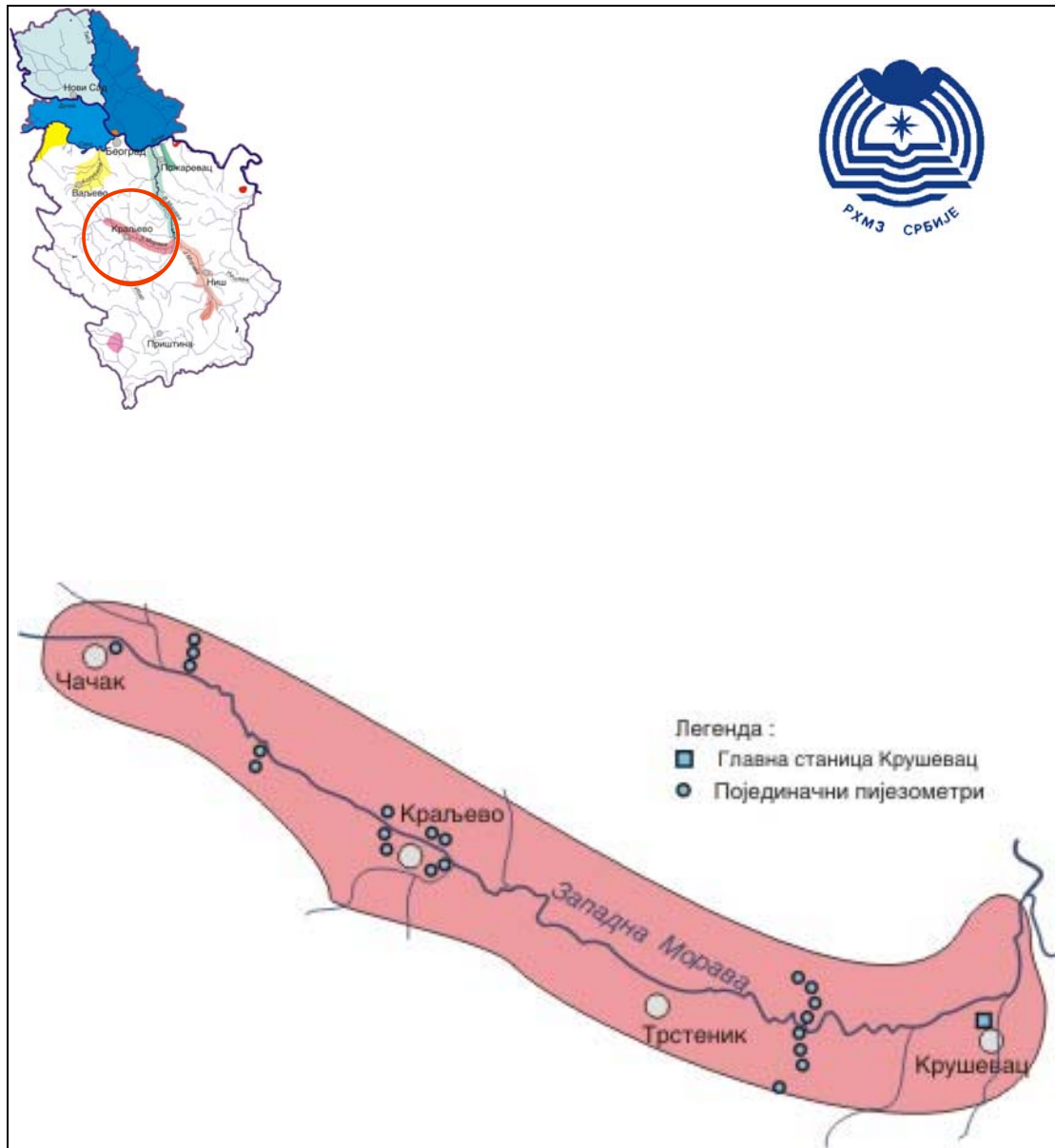




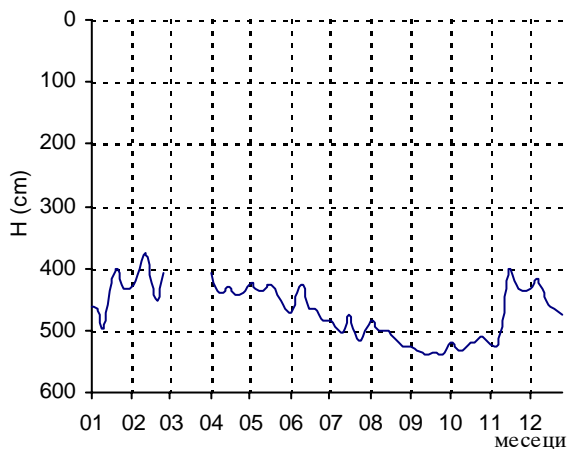




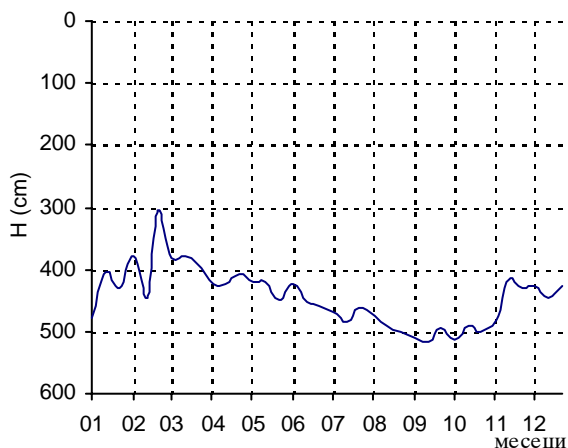
Подручје ЗАПАДНА МОРАВА



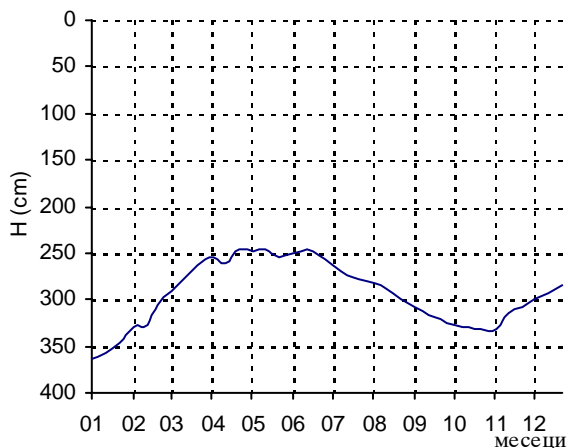
Шифра станице:	195	Подручје:	Зайадна Морава	Кота "0" (мм):	143.78							
Назив пијезометра:	Јасика - водомер			Кота терена (мм):	143							
Дан	I	II	III	IV	V	VI	VII	VIII	IX	X	XI	XII
01	461	428		408	423	473	484	485	525	520	523	434
05	466	411		435	434	438	493	498	533	528	525	418
10	496	377		438	435	426	505	500	537	533	494	434
15	417	425		430	428	465	475	502	538	523	404	459
20	400	453		443	434	464	505	512	535	520	428	464
25	434	407		438	451	486	518	527	538	510	435	474
Ср.	446	417		432	434	459	497	504	534	522	468	447
Макс.	400	377		408	423	426	475	485	525	510	404	418
Мин.	496	453		443	451	486	518	527	538	533	525	474
Год. макс:	377	Ср. год:	469	Год. мин:	538							
Датум:	10.02.2004.	Т (°C)	<input type="checkbox"/>	Датум:	15.09.2004.							

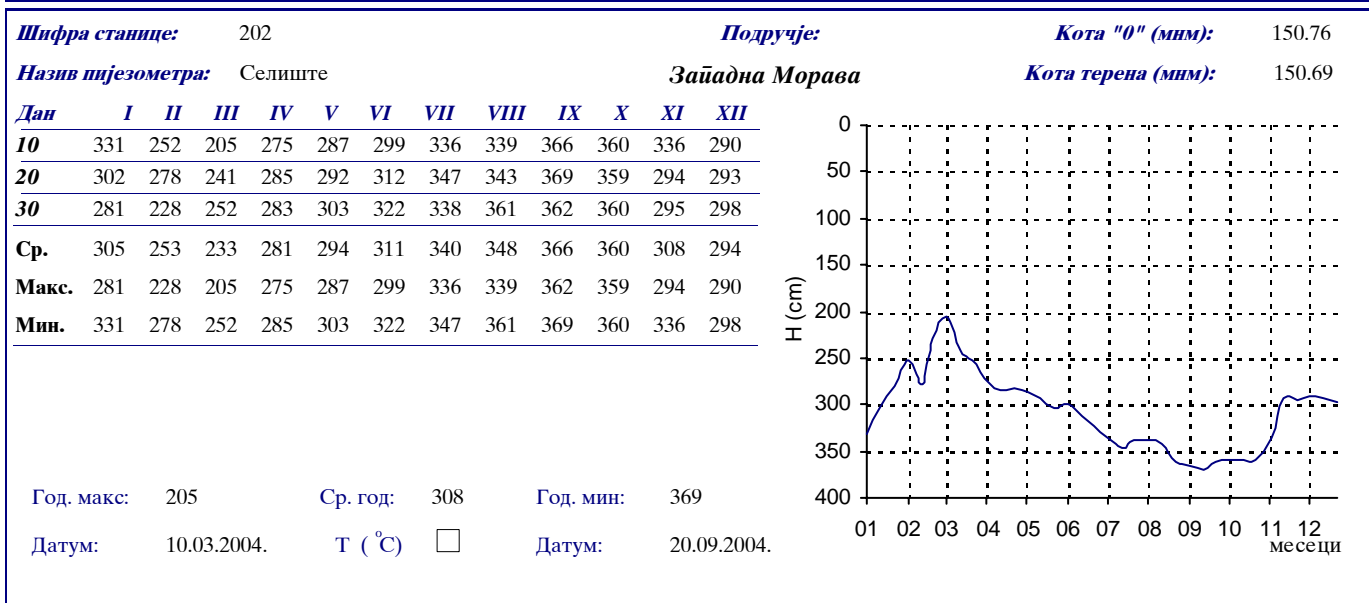
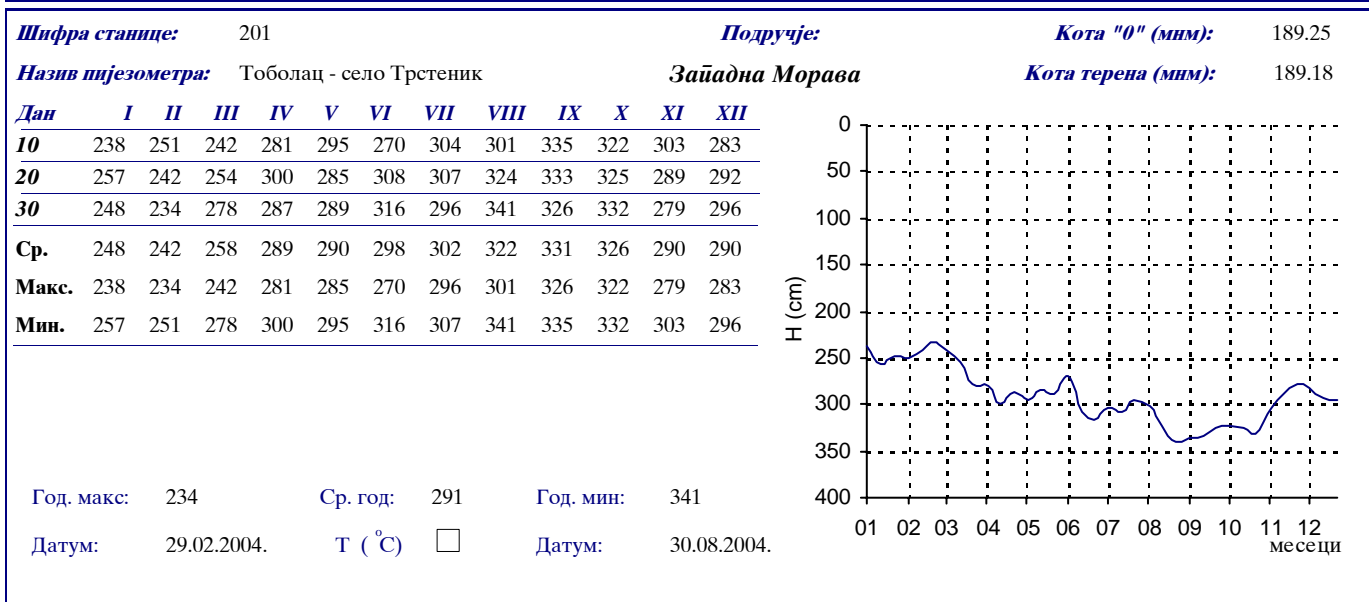
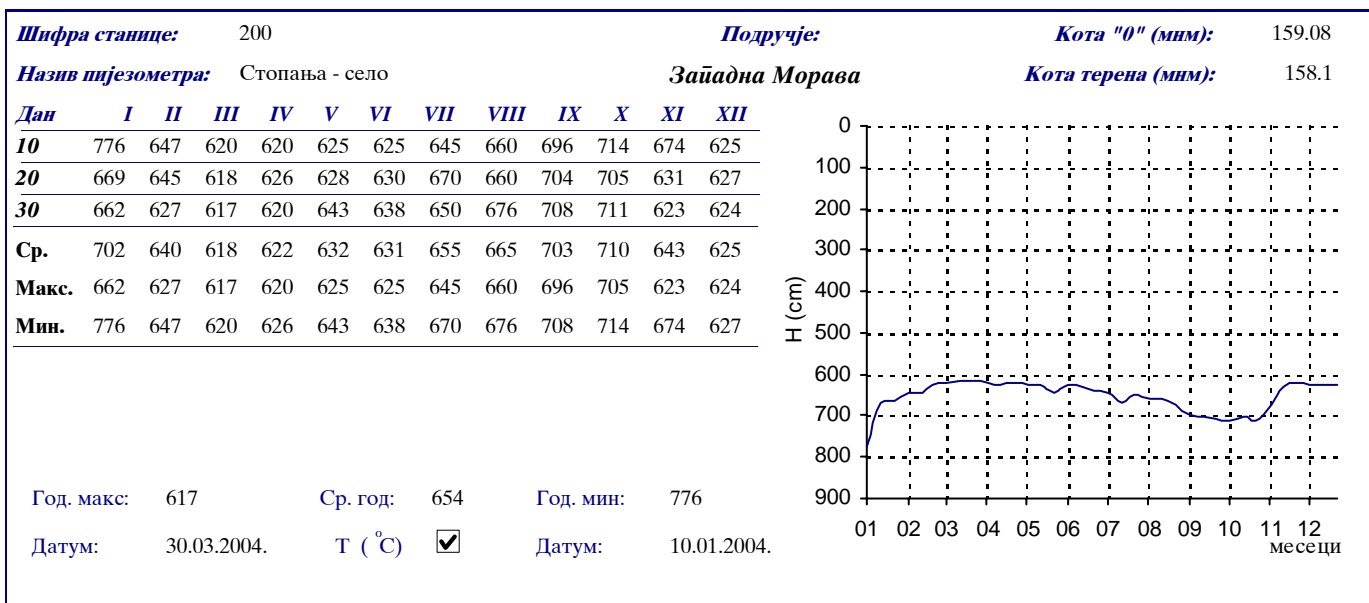


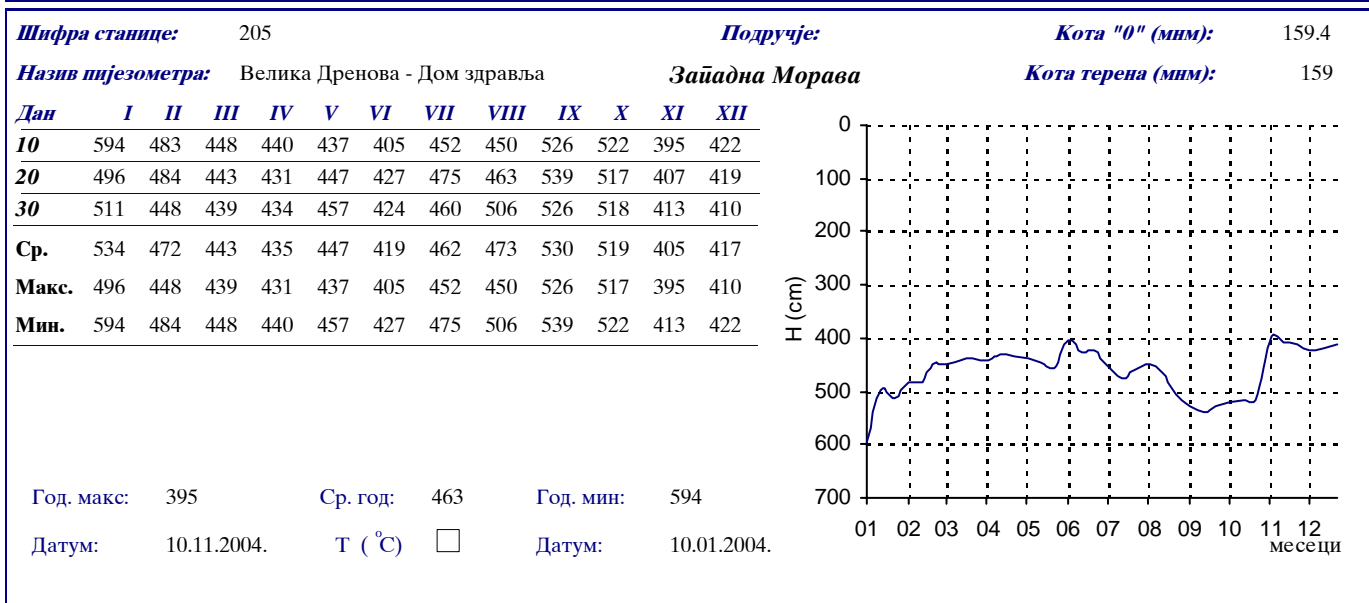
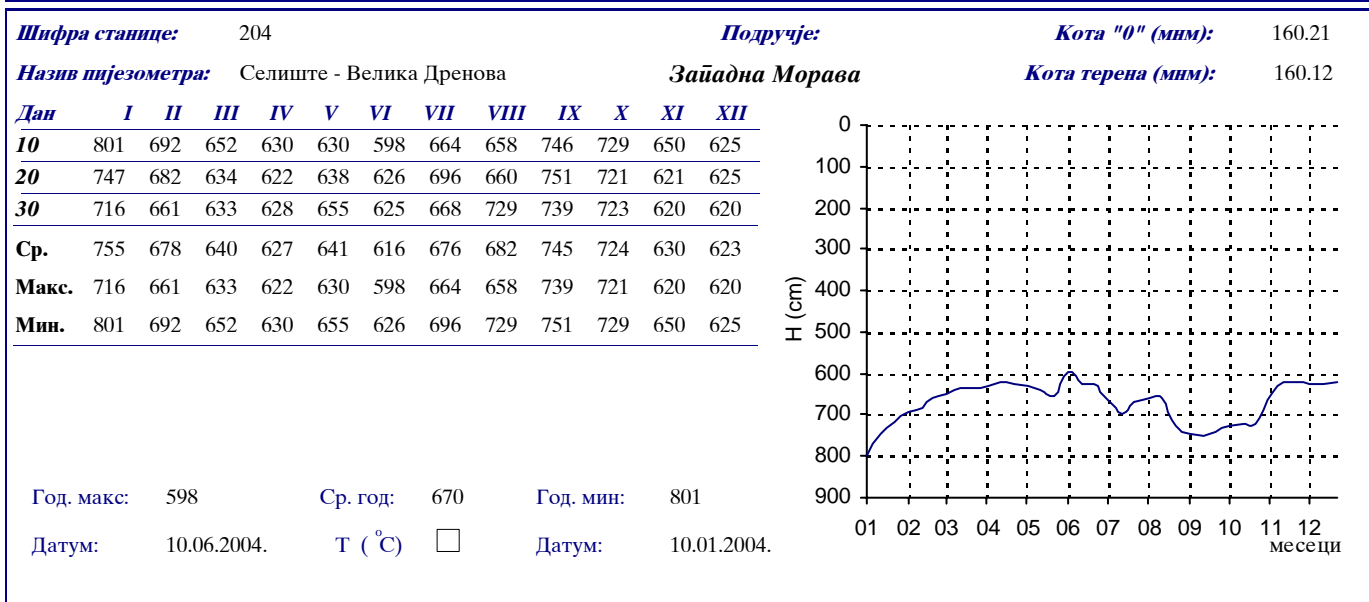
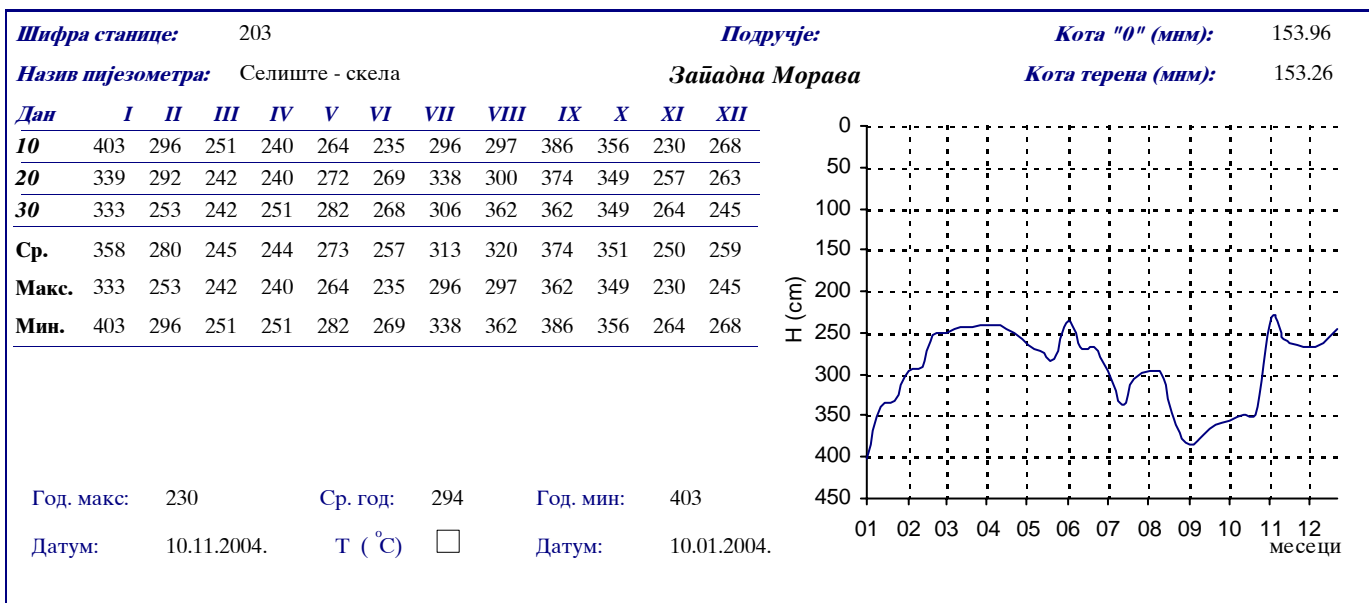
Шифра станице:	198	Подручје:	Зайадна Морава	Кота "0" (мм):	151.7							
Назив пијезометра:	Стопања - насип			Кота терена (мм):	151.6							
Дан	I	II	III	IV	V	VI	VII	VIII	IX	X	XI	XII
10	477	379	381	425	421	425	468	475	510	513	480	426
20	404	446	378	425	419	454	484	491	515	491	417	446
30	429	305	391	407	449	460	461	499	494	500	430	427
Ср.	437	377	383	419	430	446	471	488	506	501	442	433
Макс.	404	305	378	407	419	425	461	475	494	491	417	426
Мин.	477	446	391	425	449	460	484	499	515	513	480	446
Год. макс:	305	Ср. год:	445	Год. мин:	515							
Датум:	29.02.2004.	Т (°C)	<input checked="" type="checkbox"/>	Датум:	20.09.2004.							

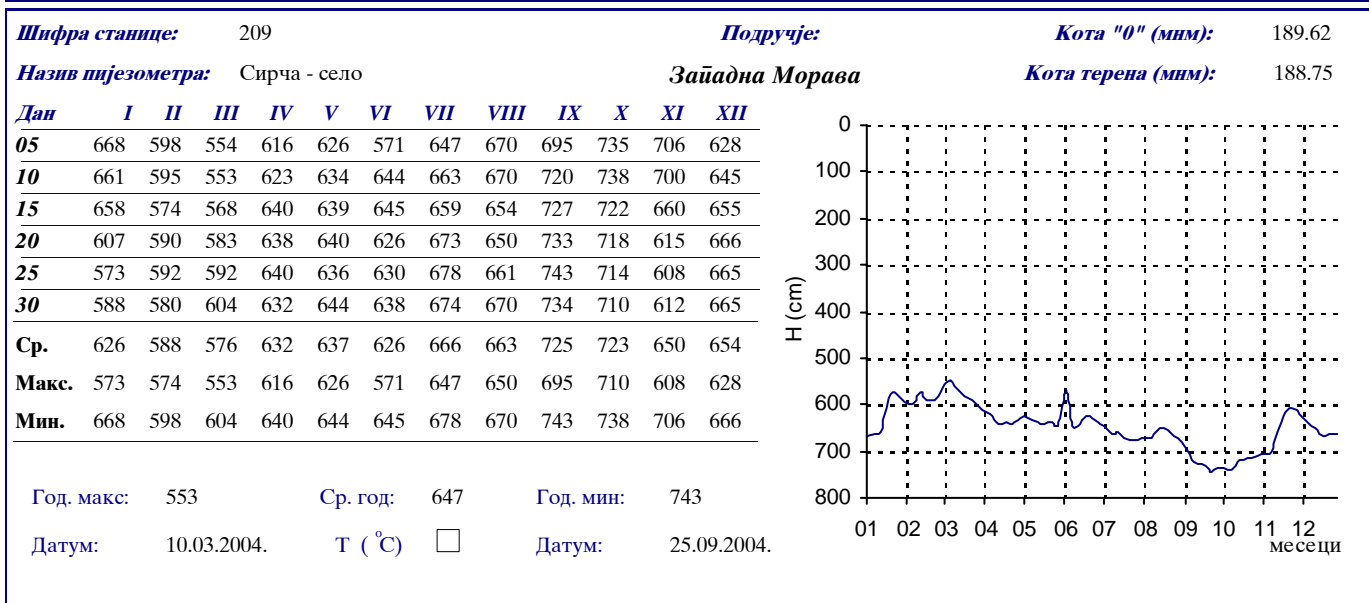
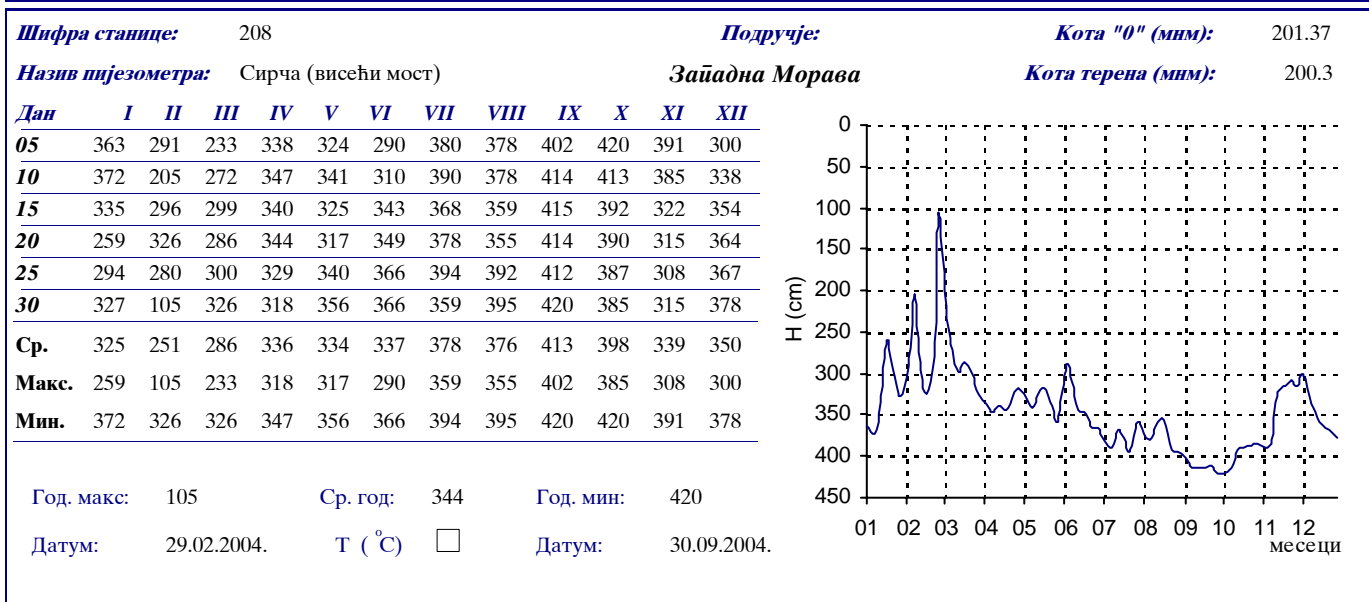
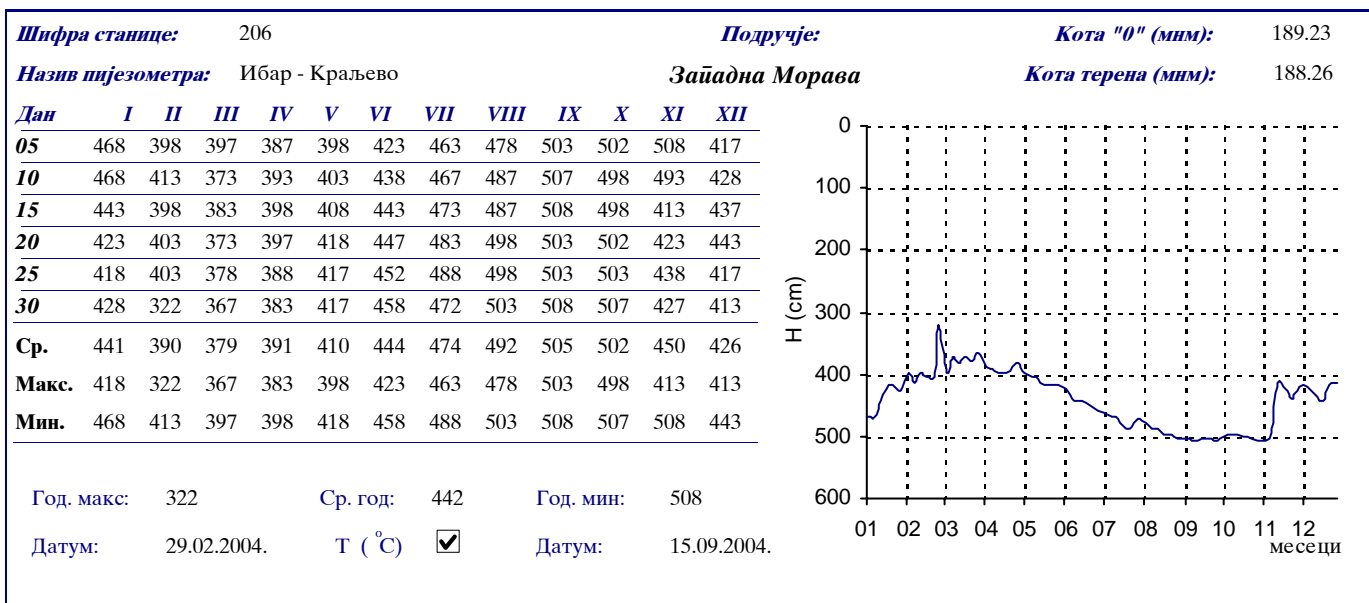


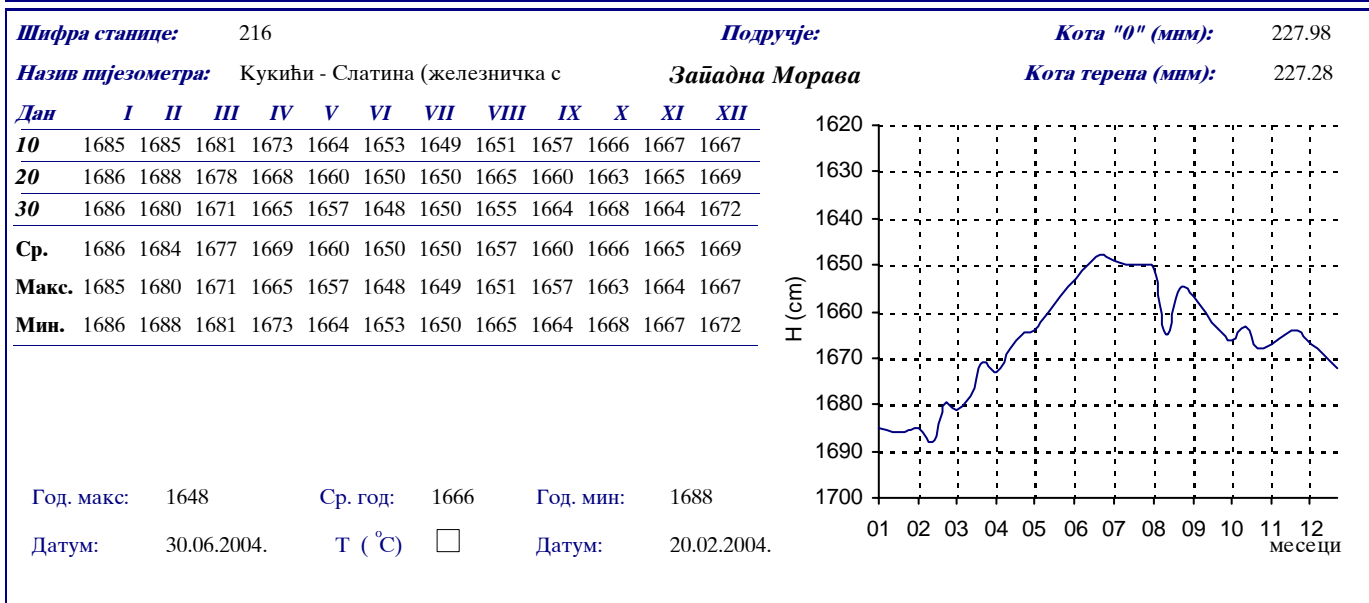
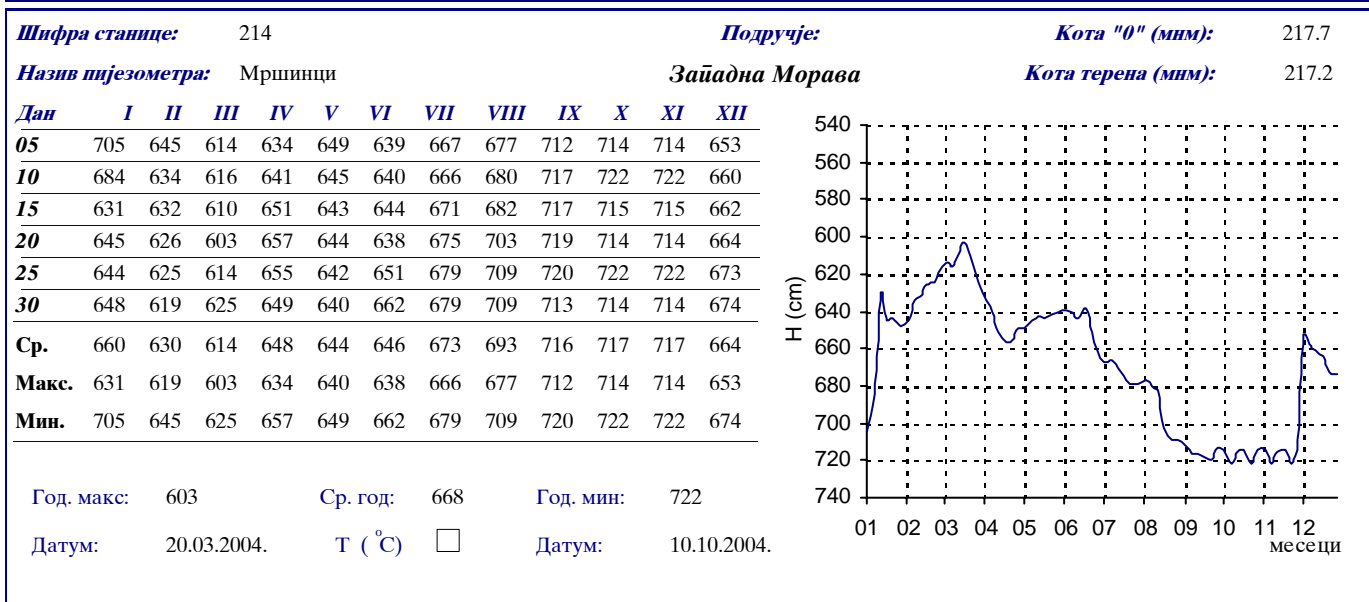
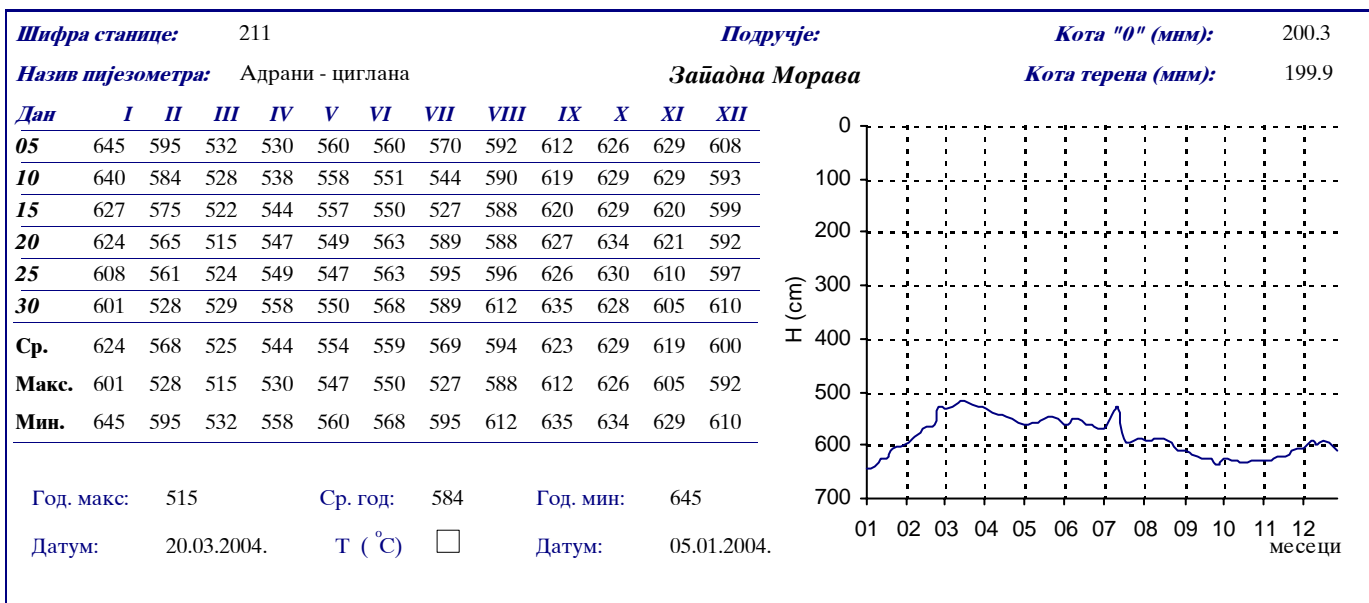
Шифра станице:	199	Подручје:	Зайадна Морава	Кота "0" (мм):	151.52							
Назив пијезометра:	Стопања			Кота терена (мм):	151.44							
Дан	I	II	III	IV	V	VI	VII	VIII	IX	X	XI	XII
10	363	330	290	255	248	250	263	282	309	327	331	299
20	357	327	276	261	247	247	273	288	317	330	315	293
30	346	306	263	247	254	253	278	299	321	331	307	285
Ср.	355	321	276	254	250	250	271	290	316	329	318	292
Макс.	346	306	263	247	247	247	263	282	309	327	307	285
Мин.	363	330	290	261	254	253	278	299	321	331	331	299
Год. макс:	247	Ср. год:	294	Год. мин:	363							
Датум:	30.04.2004.	Т (°C)	<input checked="" type="checkbox"/>	Датум:	10.01.2004.							



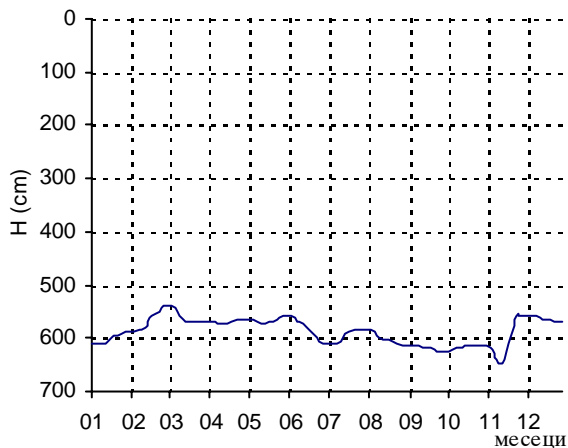




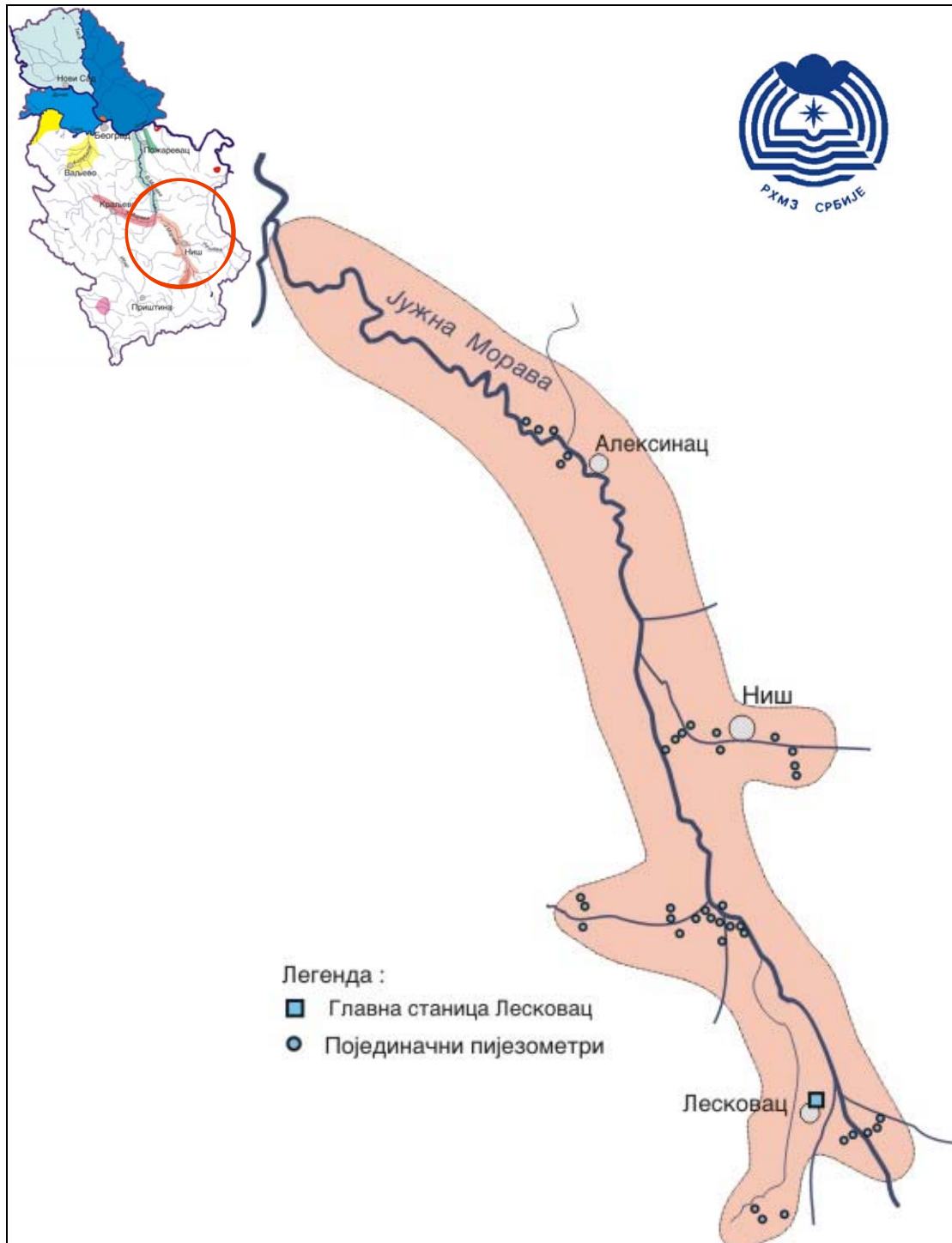


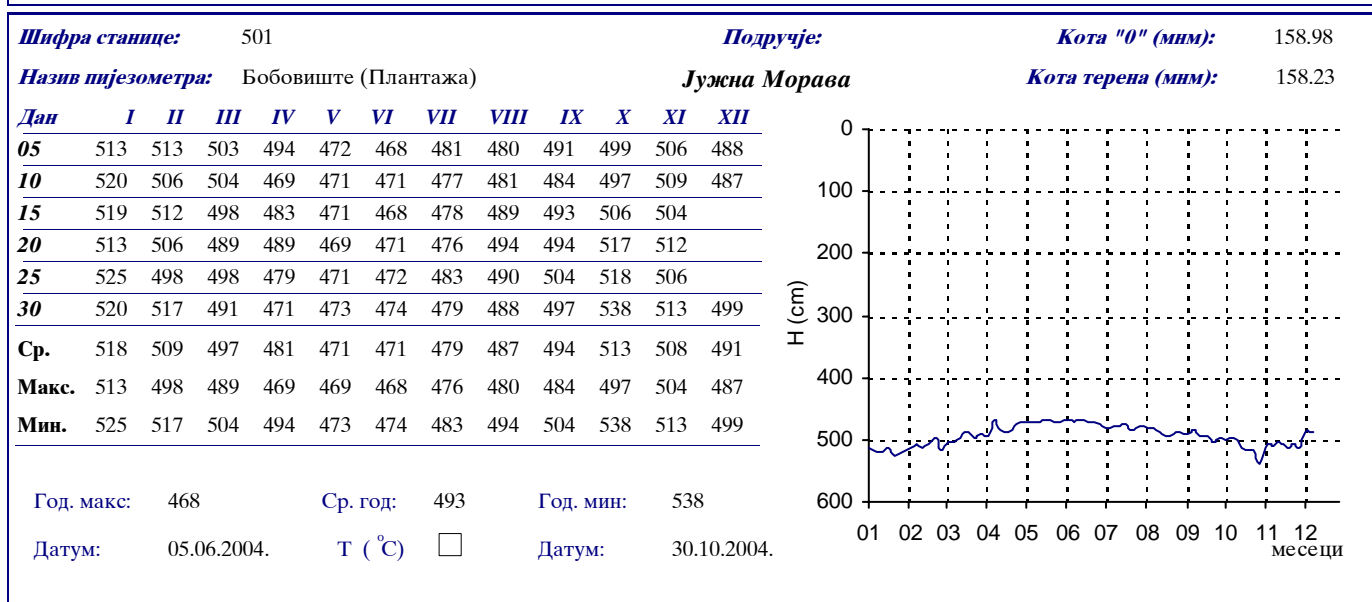
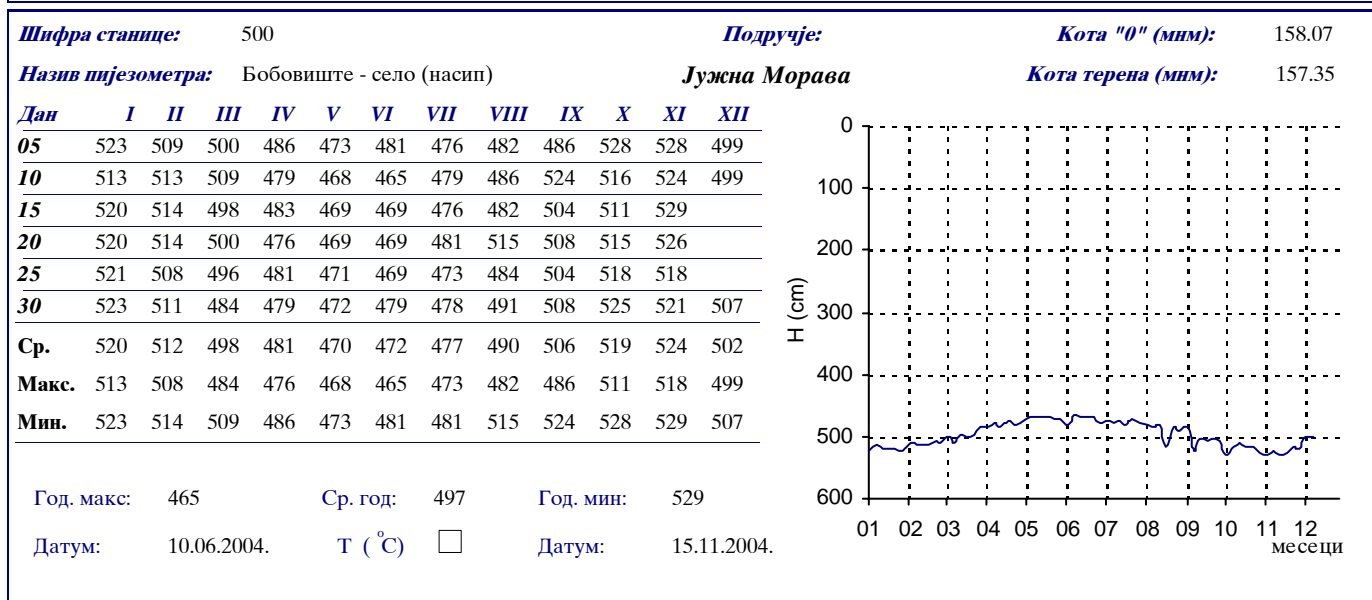
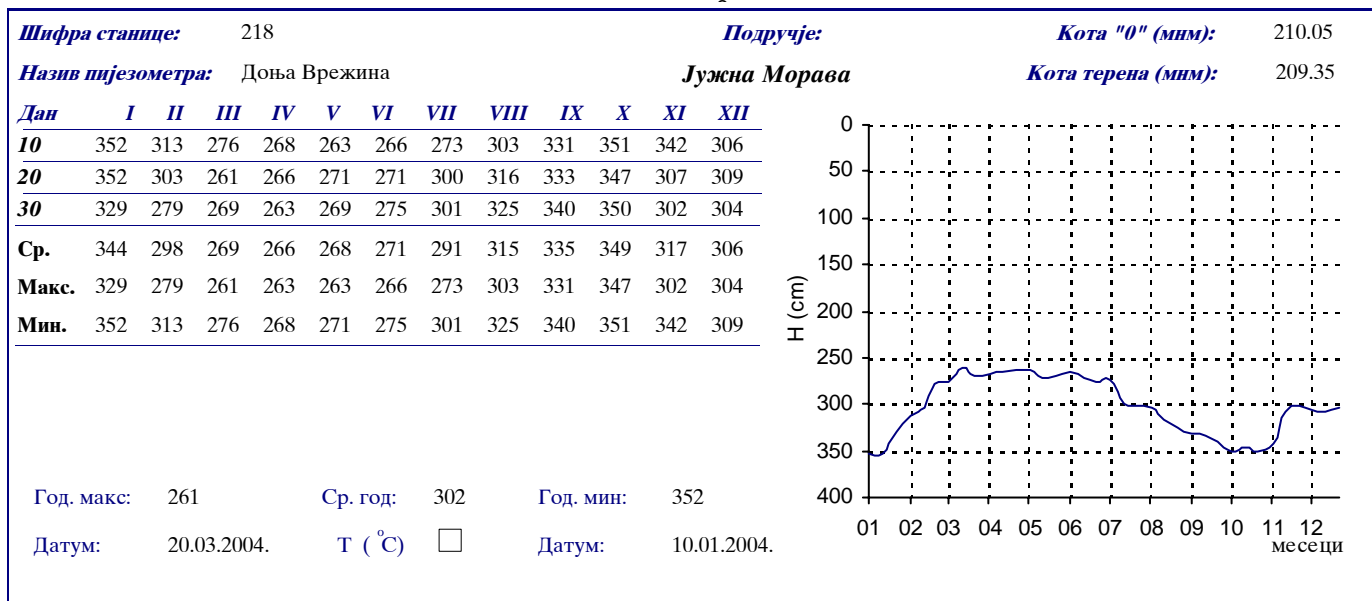


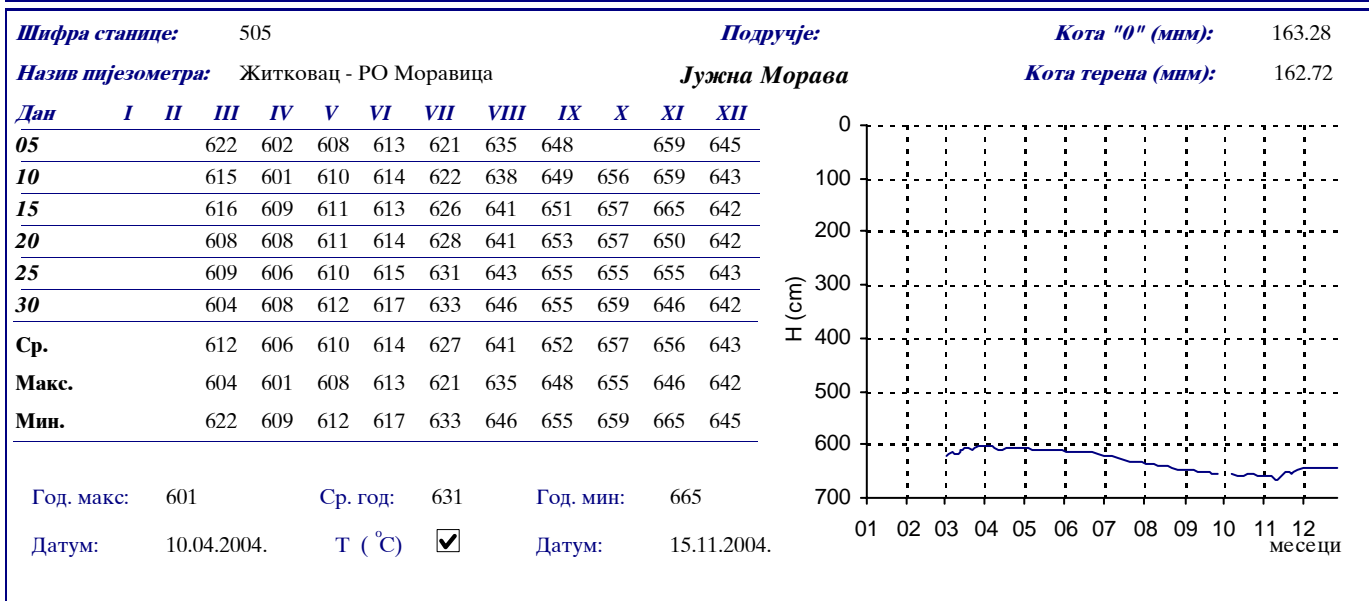
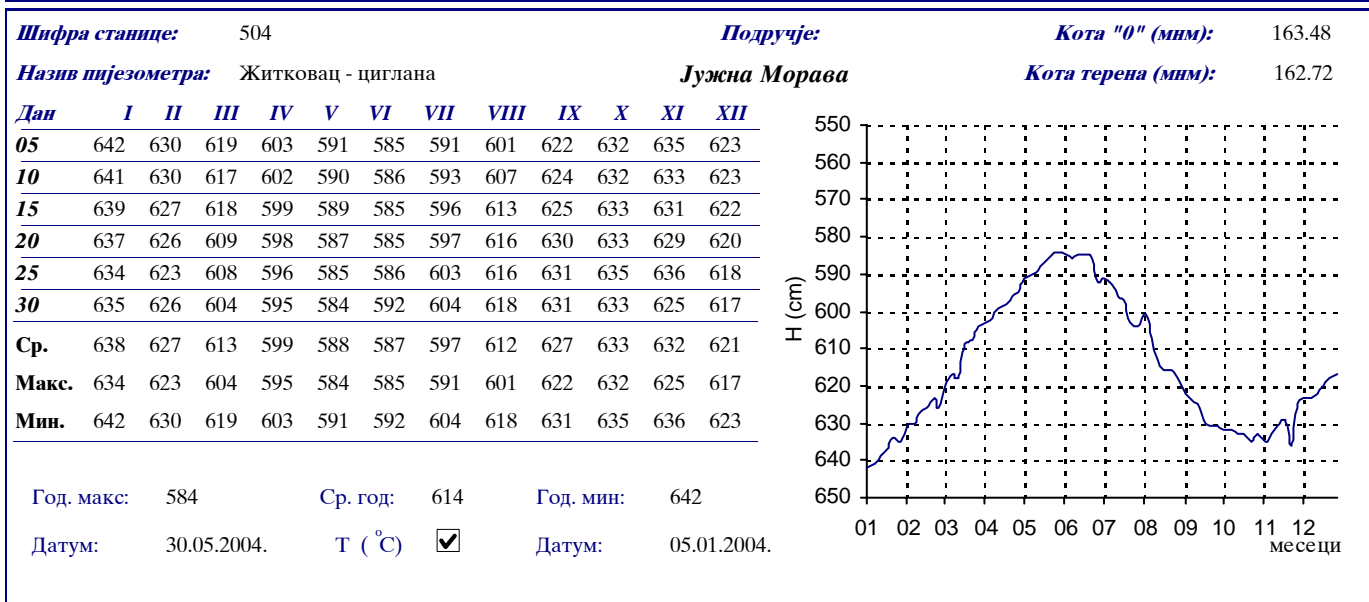
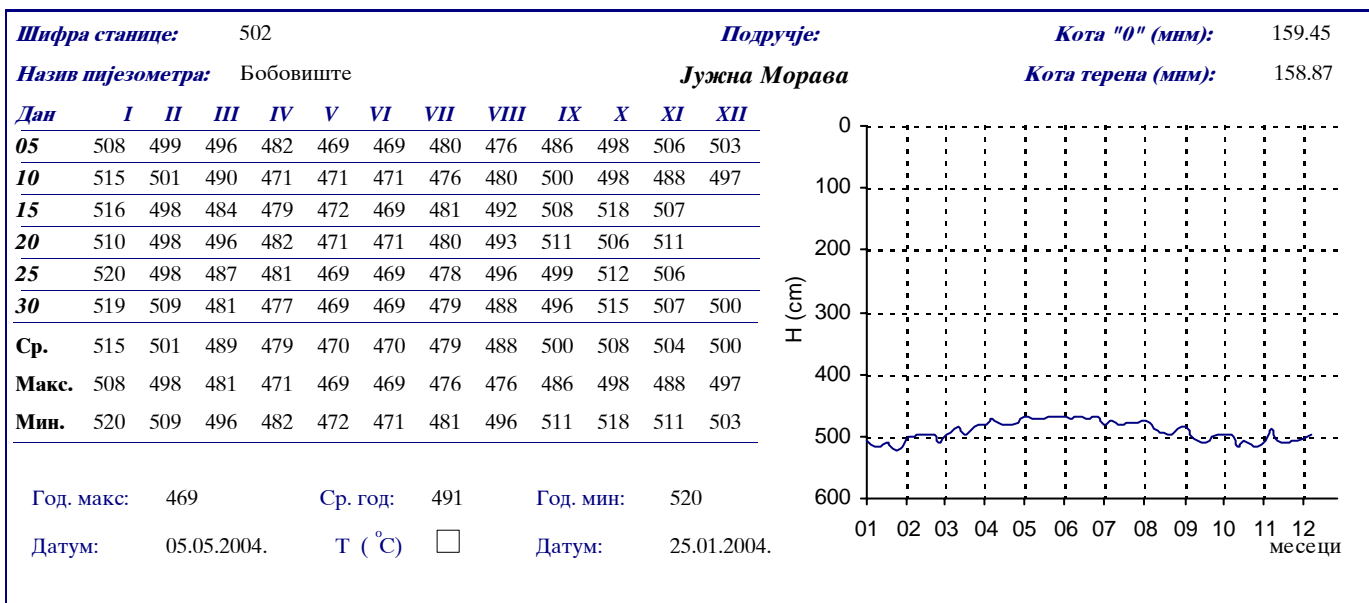
Шифра станице:	217												Подручје:	Кота "0" (мм): 225.27	
Назив пијезометра:	Станчићи												Зайадна Морава	Кота терена (мм): 225.17	
Дан	I	II	III	IV	V	VI	VII	VIII	IX	X	XI	XII			
05	609	589	539	569	564	559	609	584	614	624	619	559			
10	609	584	549	574	569	569	609	594	614	619	639	559			
15	609	579	564	574	574	574	599	604	619	619	649	564			
20	599	559	569	569	569	589	589	604	619	614	599	564			
25	594	549	569	564	564	599	584	609	624	614	559	569			
30	589	539	569	564	559	609	584	614	624	614	559	569			
Ср.	602	567	560	569	567	583	596	602	619	617	604	564			
Макс.	589	539	539	564	559	559	584	584	614	614	559	559			
Мин.	609	589	569	574	574	609	609	614	624	624	649	569			
Год. макс:	539		Ср. год:	587		Год. мин:	649								
Датум:	29.02.2004.		Т (°C)	<input type="checkbox"/>		Датум:	15.11.2004.								

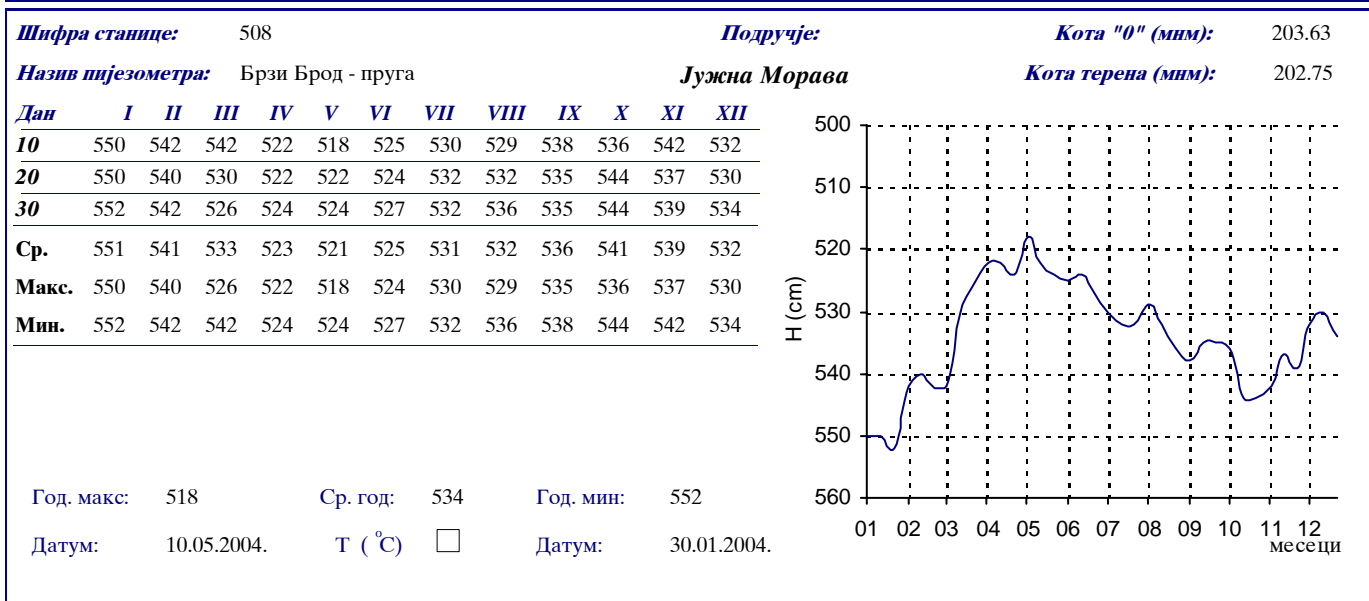
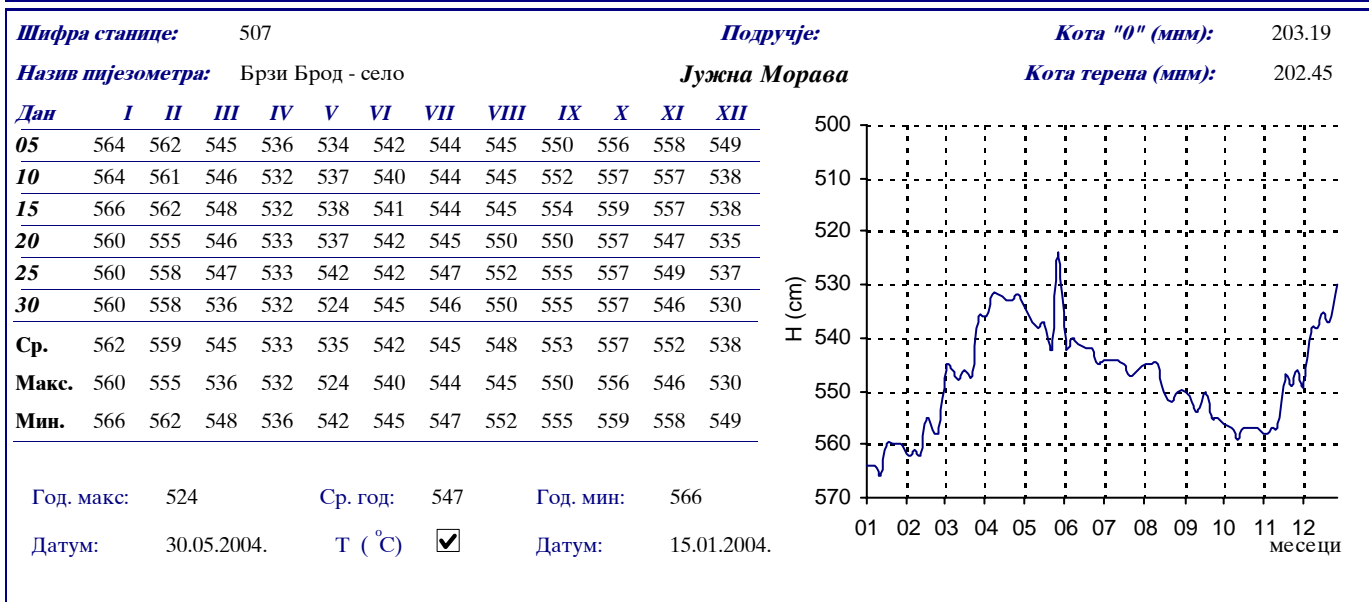
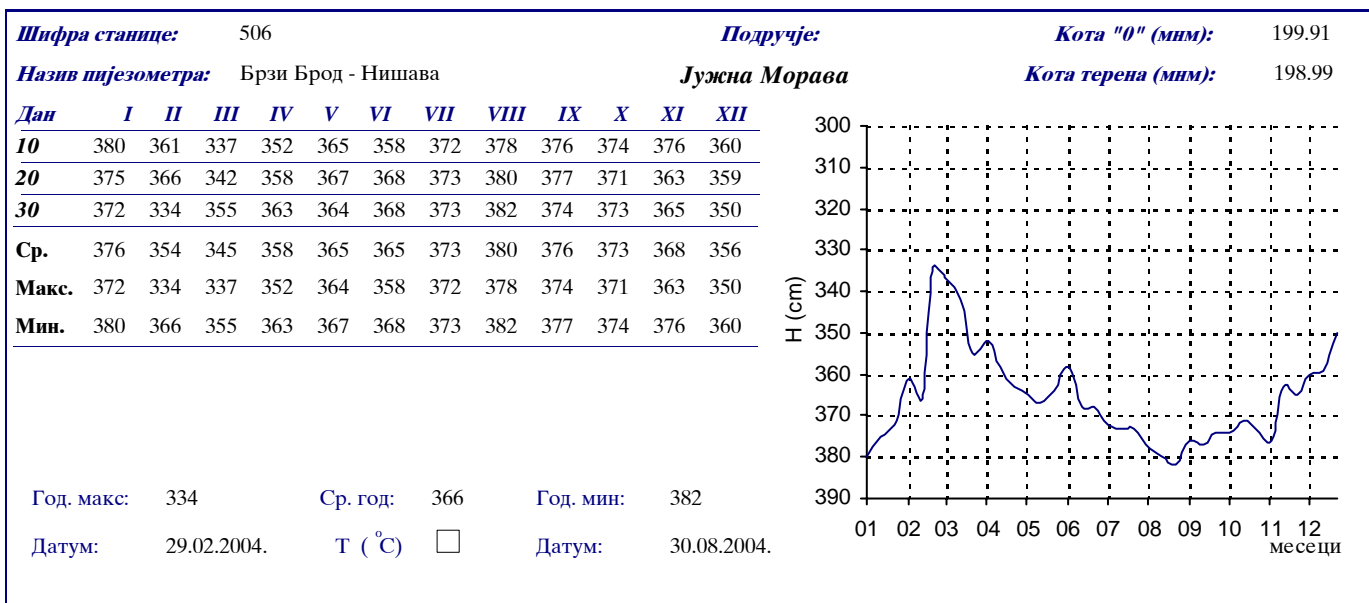


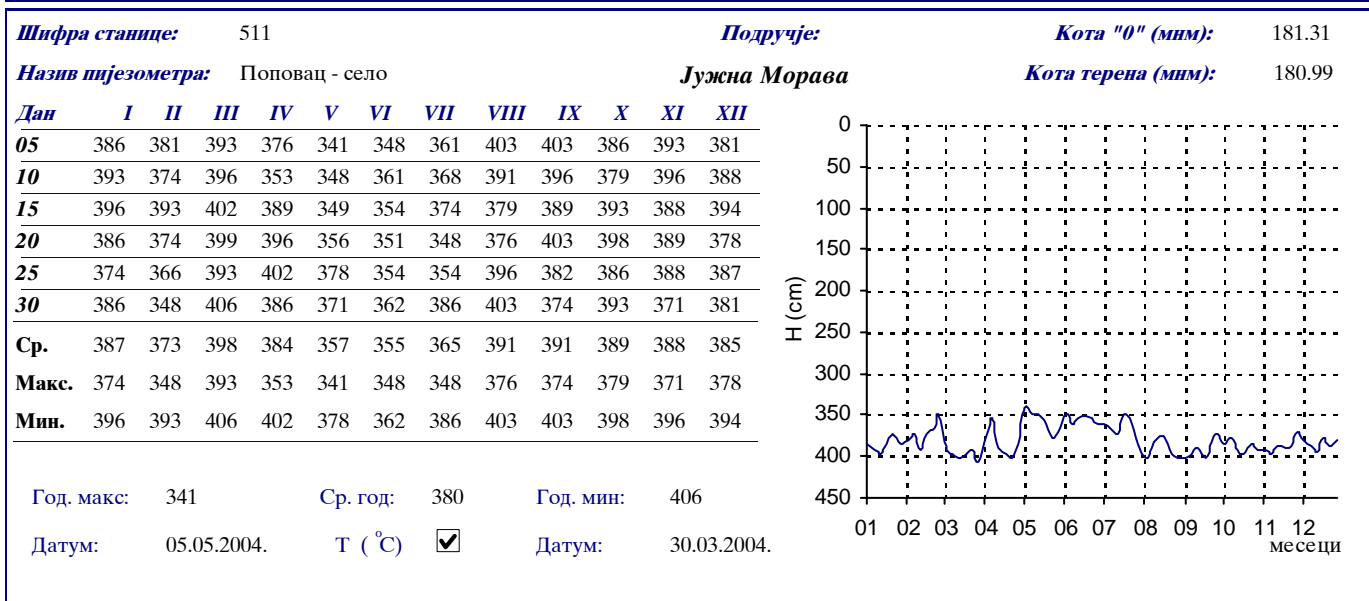
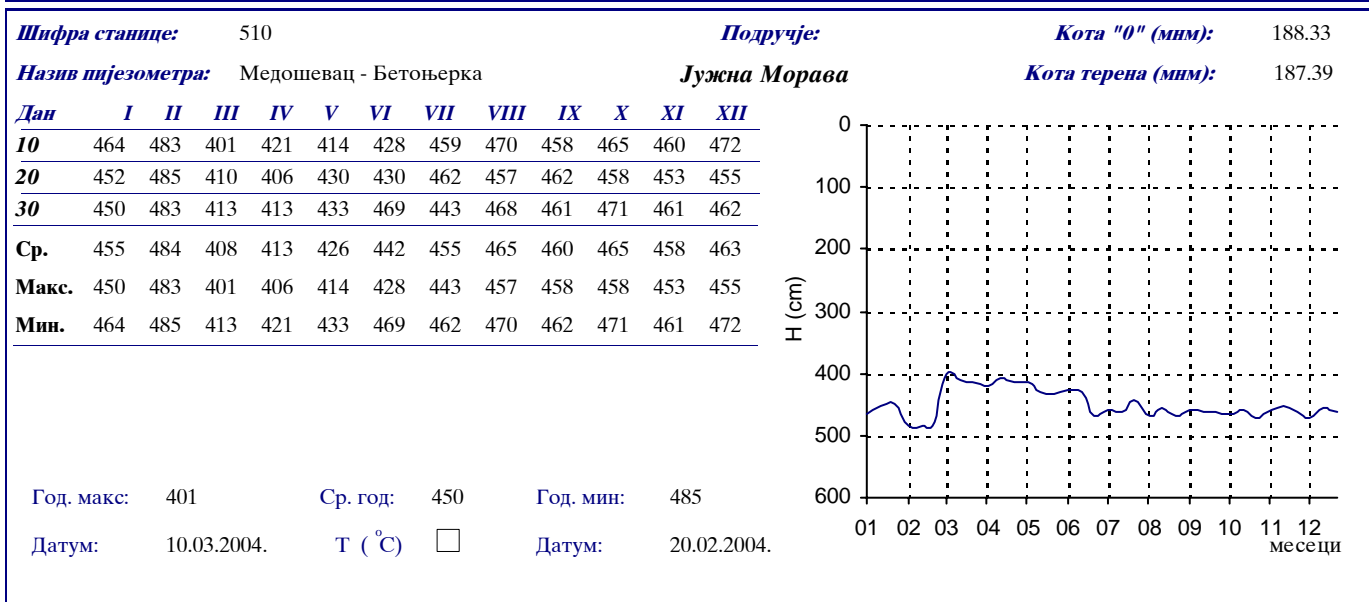
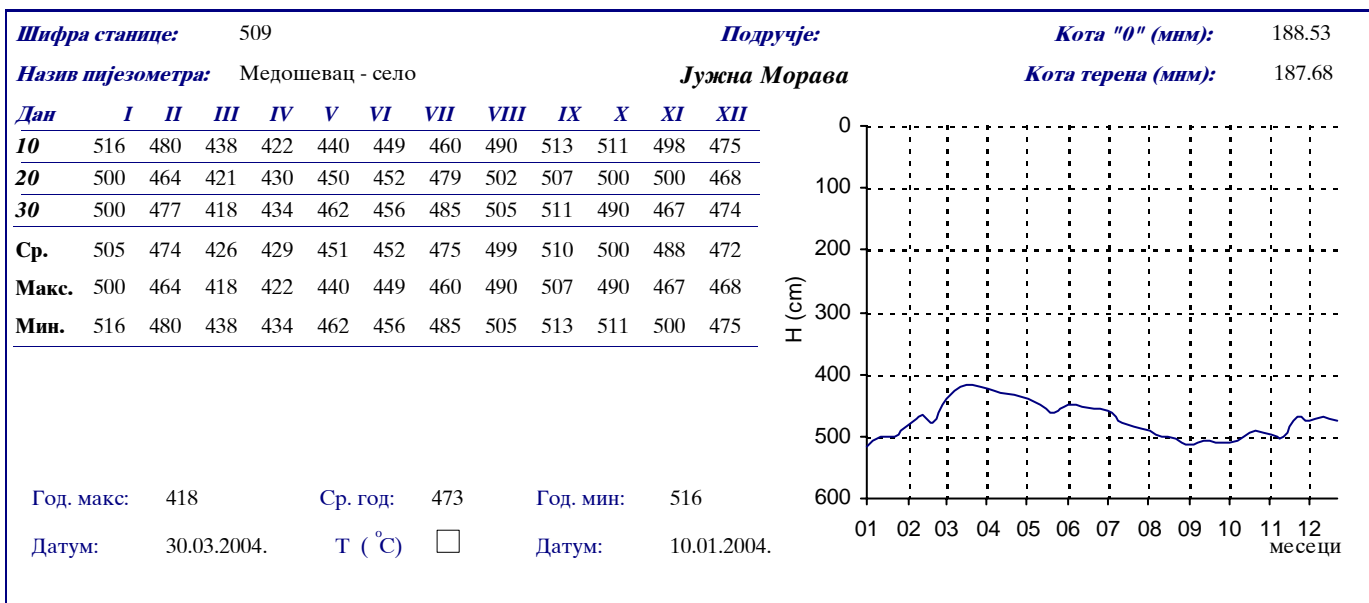
Подручје ЈУЖНА МОРАВА

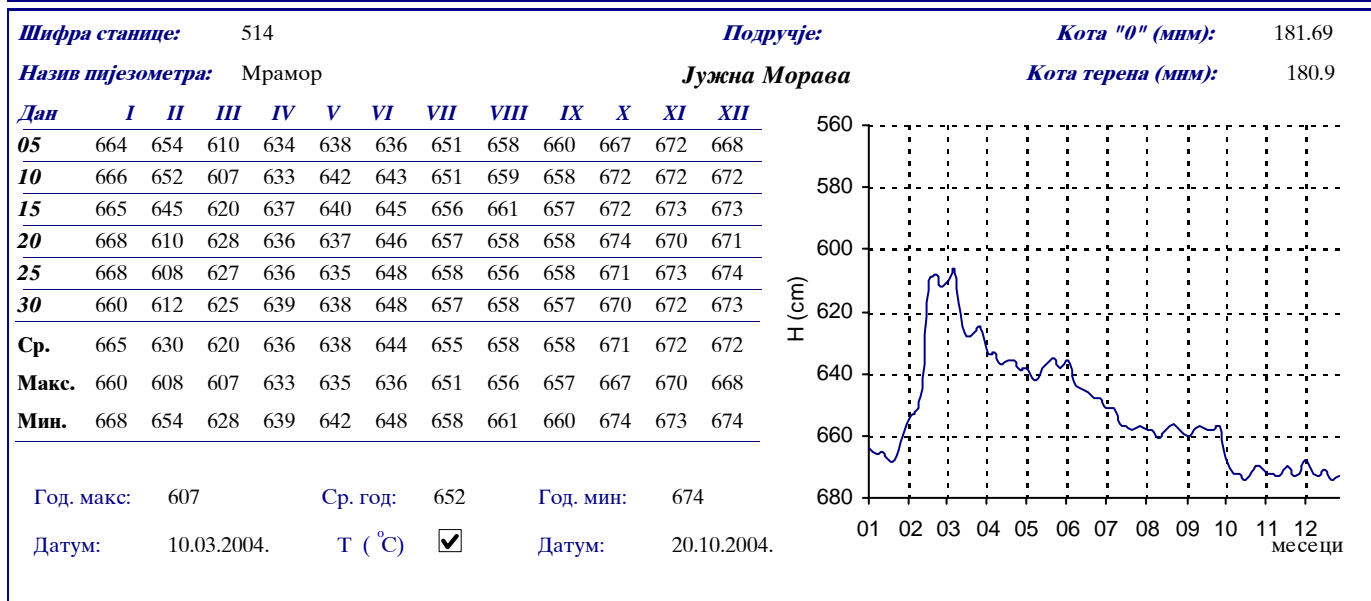
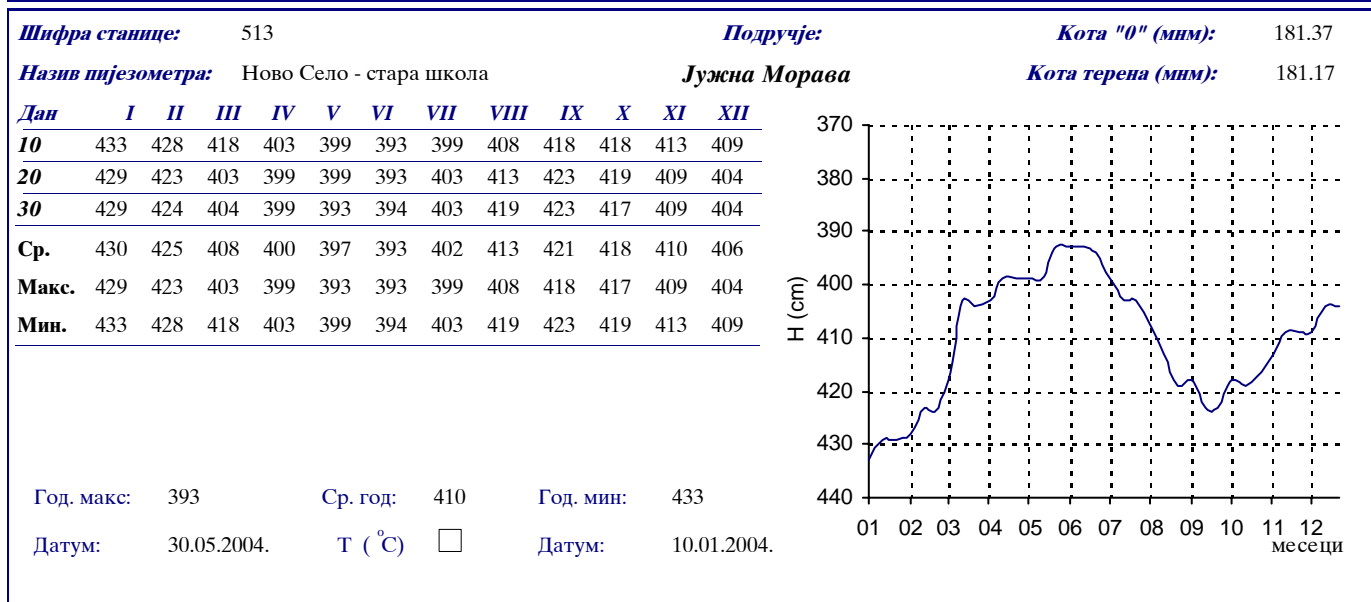
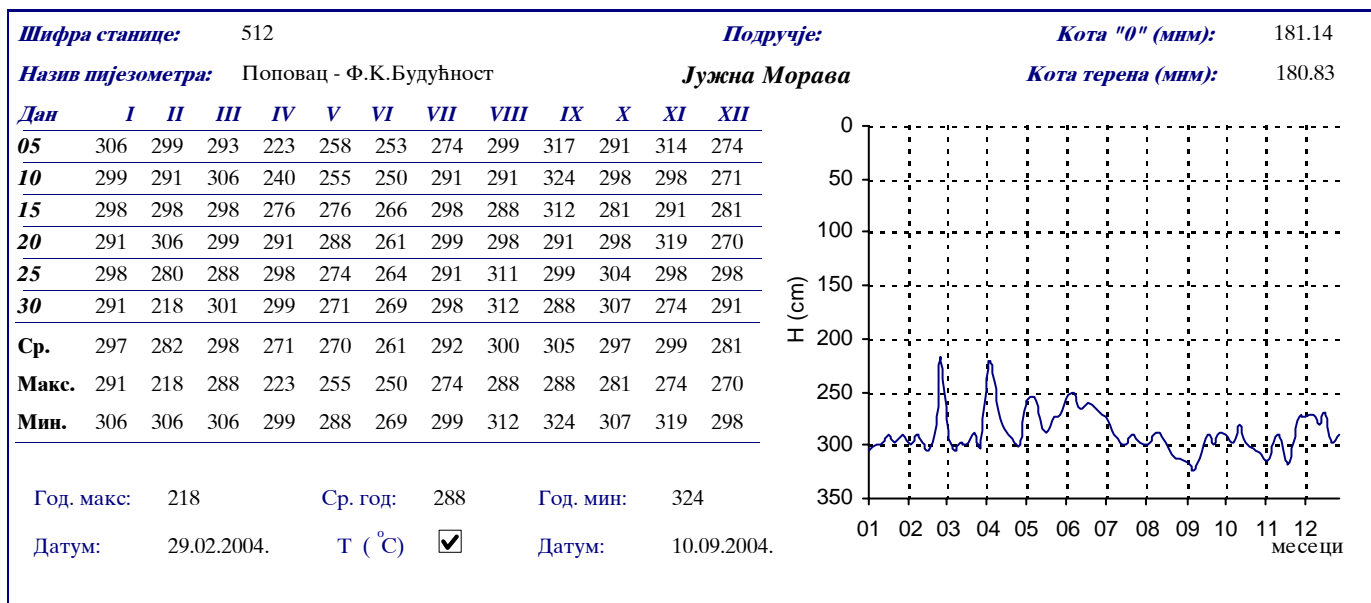




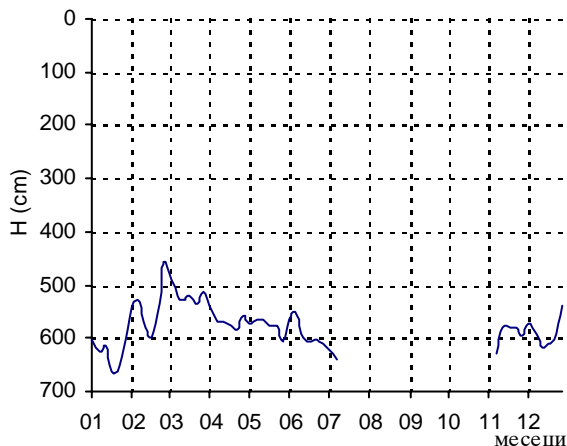




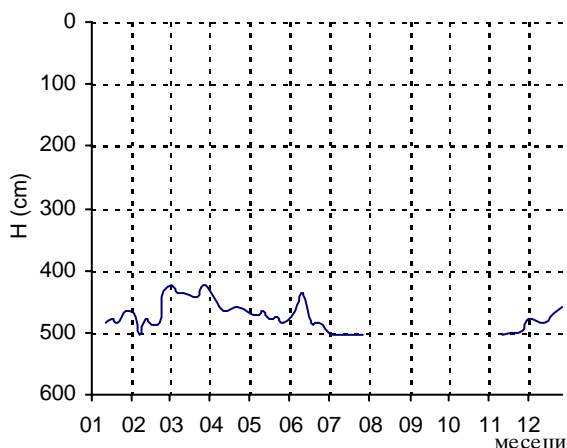




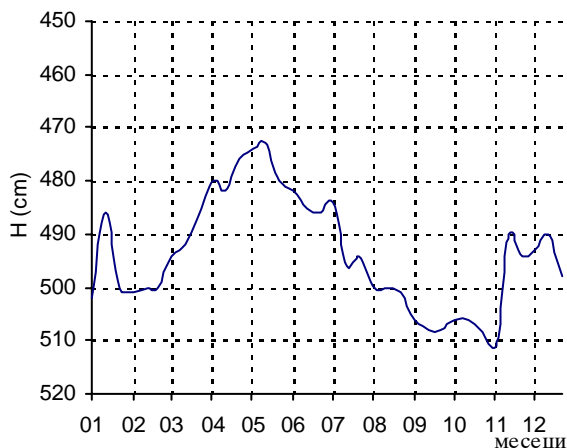
Шифра станице:	515											Подручје:	Кота "0" (мм): 192.81		
Назив пијезометра:	Клисура - село											Јужна Морава	Кота терена (мм): 191.77		
Дан	I	II	III	IV	V	VI	VII	VIII	IX	X	XI	XII			
05	604	532	490	548	574	554	620					574			
10	624	532	520	570	566	558	640				630	590			
15	614	582	526	570	564	600					580	616			
20	662	598	522	576	576	608					580	610			
25	664	534	534	584	578	604					580	602			
30	602	458	512	558	606	612	630				594	540			
Ср.	628	539	517	568	577	589	630				593	589			
Макс.	602	458	490	548	564	554	620				580	540			
Мин.	664	598	534	584	606	612	640				630	616			
Год. макс:	458			Ср. год:	578			Год. мин:	664						
Датум:	29.02.2004.			Т (°C)	<input checked="" type="checkbox"/>			Датум:	25.01.2004.						

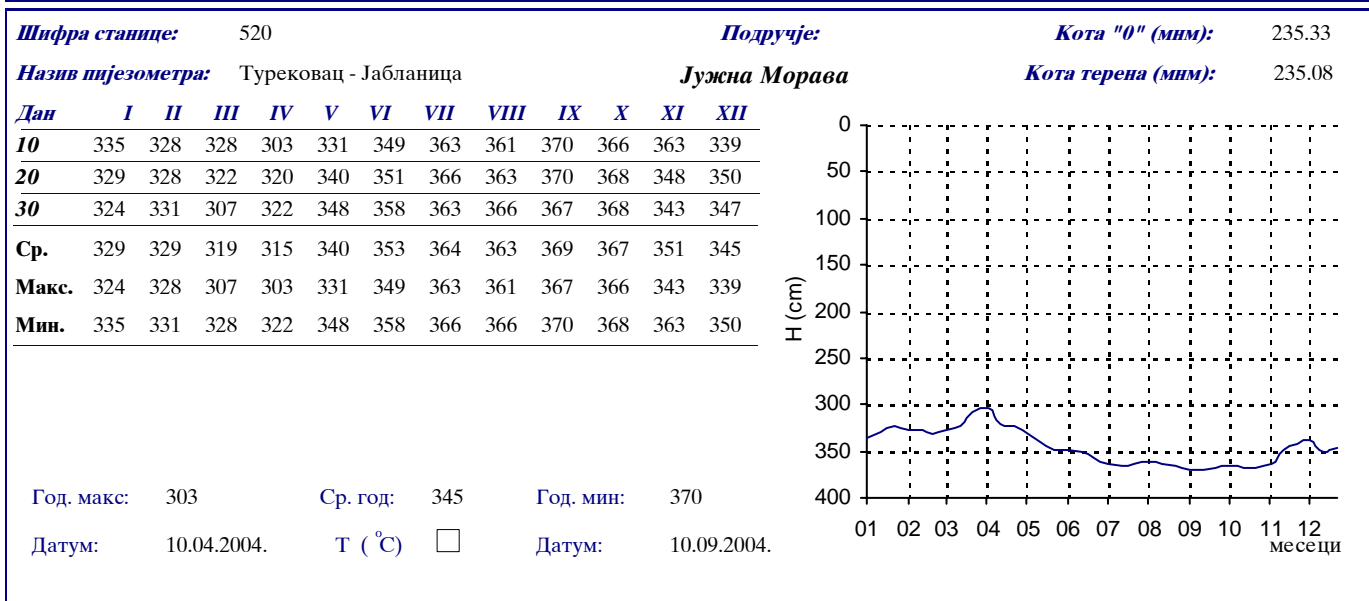
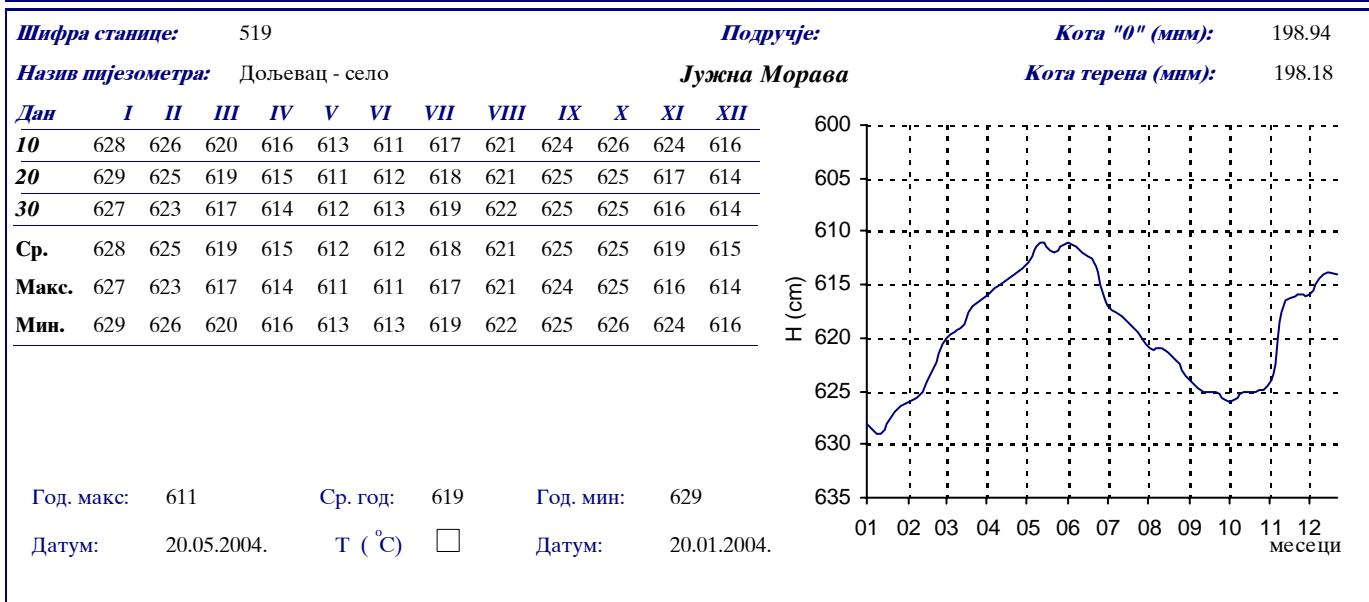
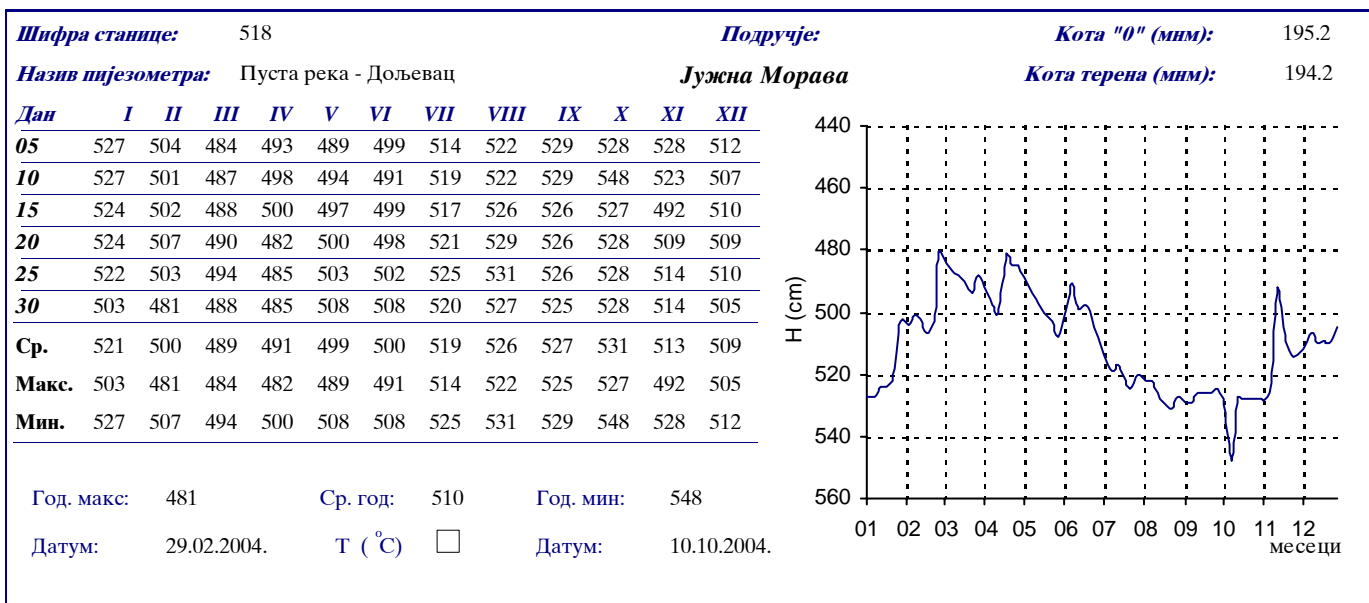


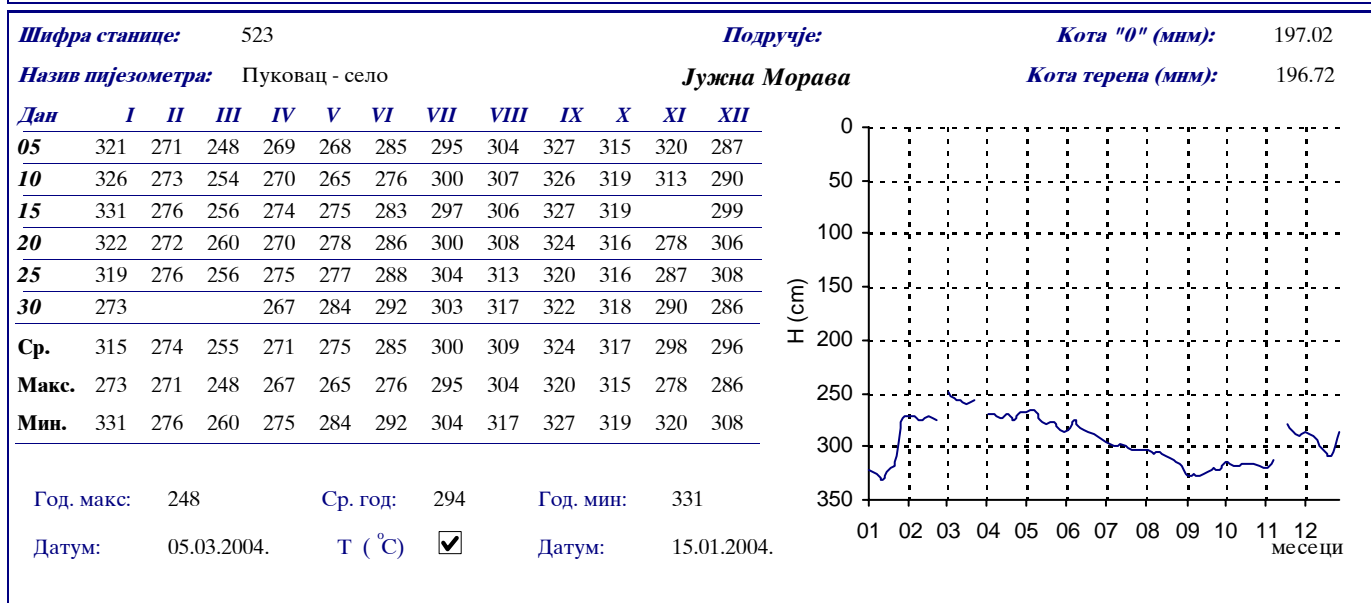
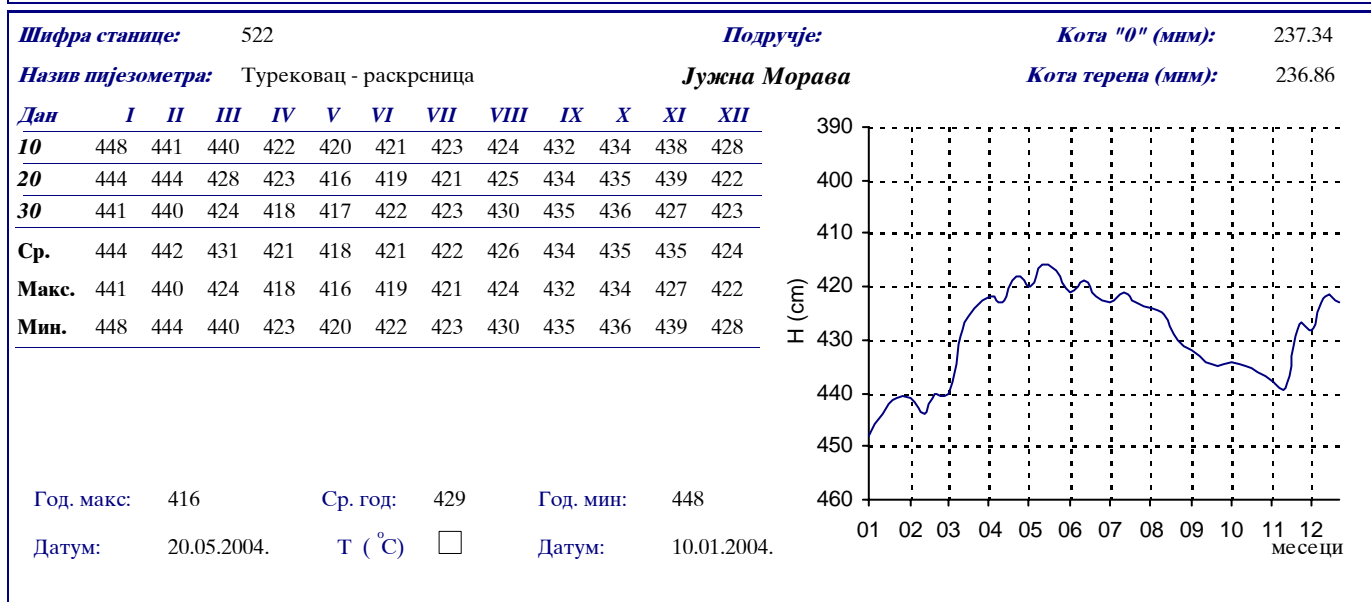
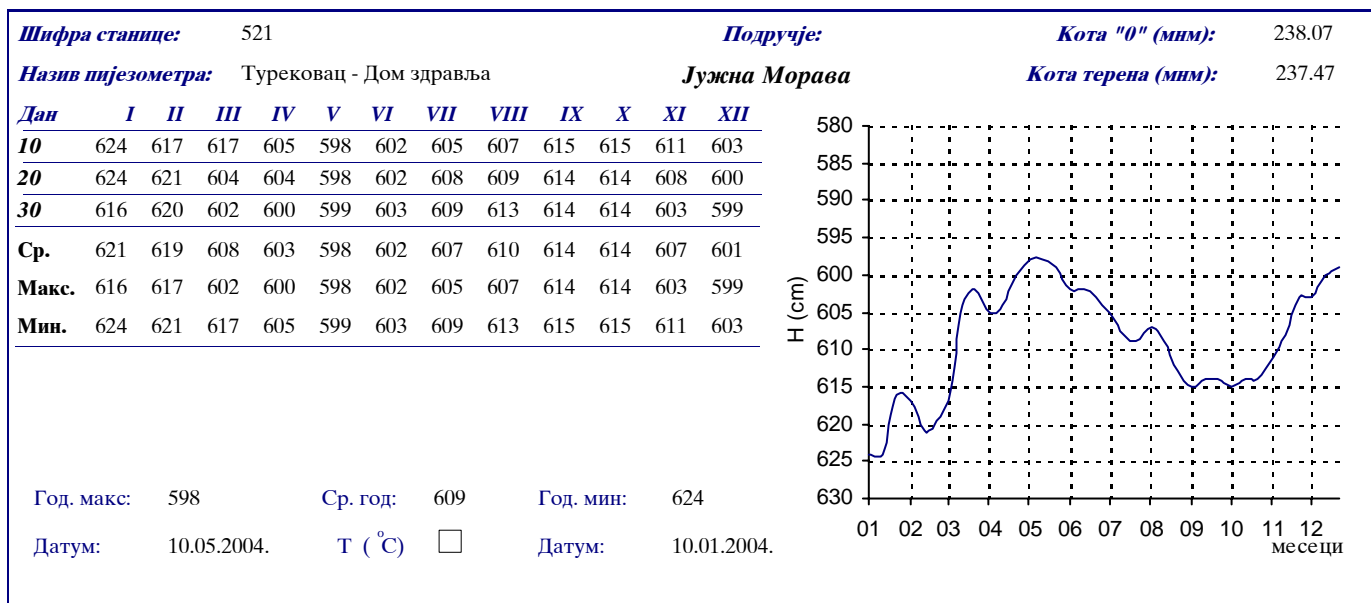
Шифра станице:	516											Подручје:	Кота "0" (мм): 194.46		
Назив пијезометра:	Чечина - село											Јужна Морава	Кота терена (мм): 193.62		
Дан	I	II	III	IV	V	VI	VII	VIII	IX	X	XI	XII			
05		468	423	436	468	475	502					477			
10		503	437	453	472	457	505					482			
15	486	477	437	466	464	436	505				504	483			
20	477	489	439	462	478	484	505				502	480			
25	485	483	442	460	474	486	505				500	467			
30	464	432	425	463	485	487	505				496	458			
Ср.	478	475	434	457	474	471	505				501	475			
Макс.	464	432	423	436	464	436	502				496	458			
Мин.	486	503	442	466	485	487	505				504	483			
Год. макс:	423			Ср. год:	473			Год. мин:	505						
Датум:	05.03.2004.			Т (°C)	<input type="checkbox"/>			Датум:	10.07.2004.						

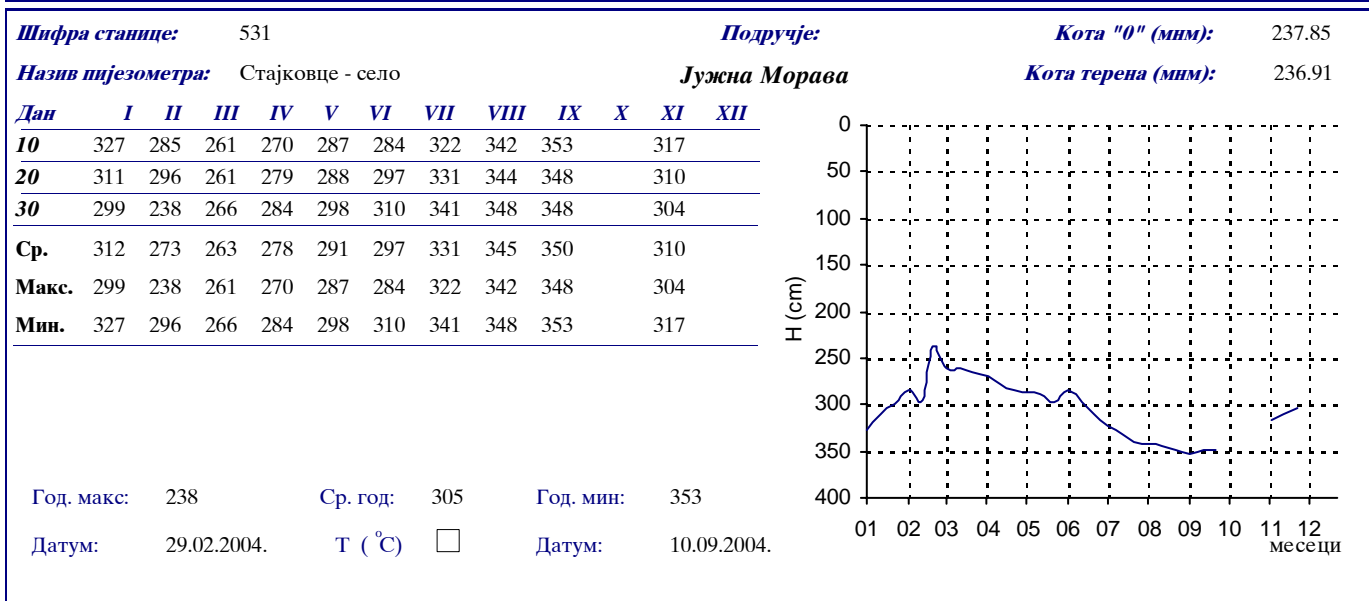
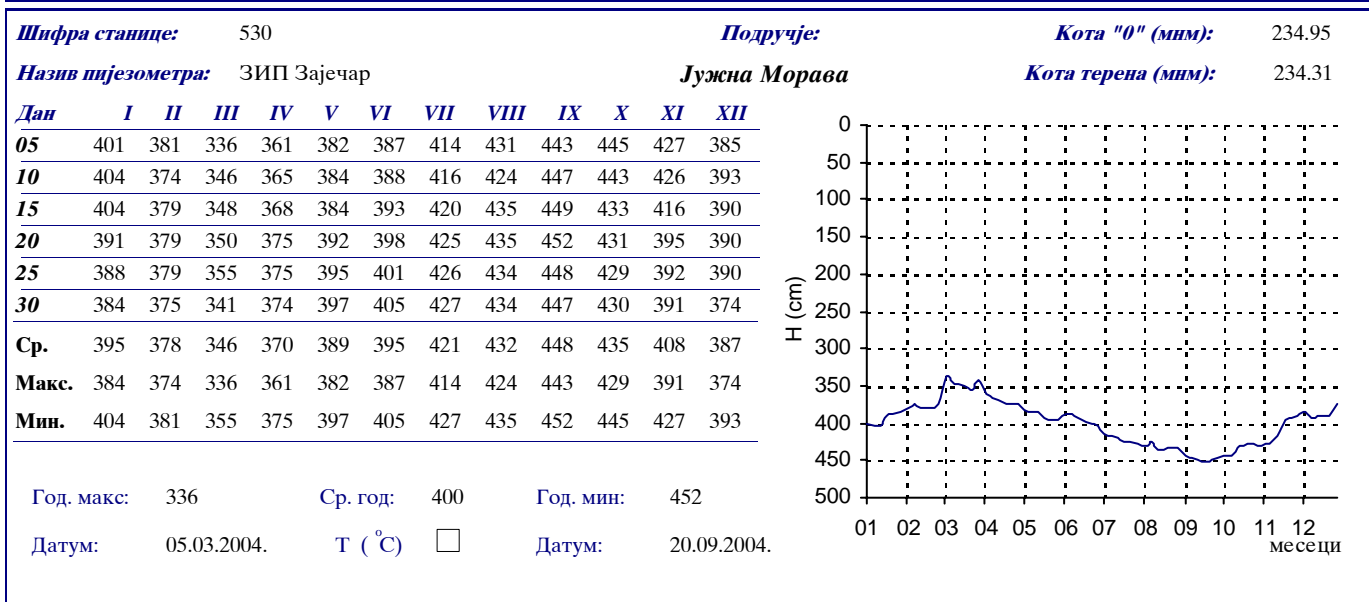
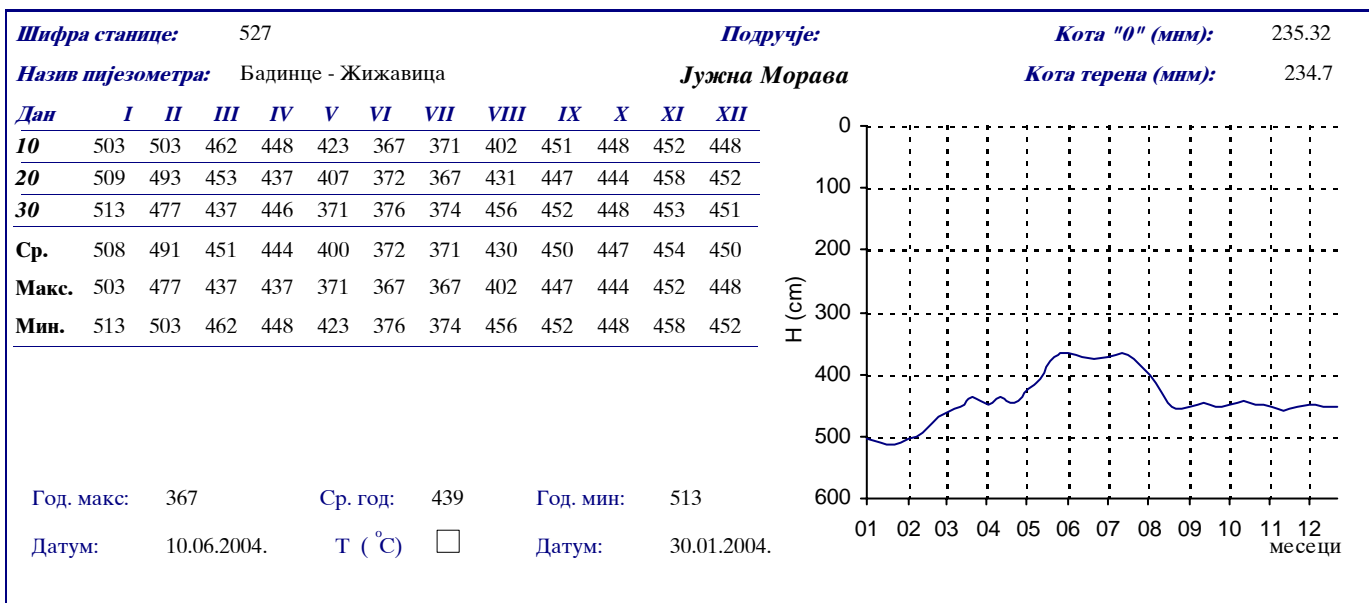


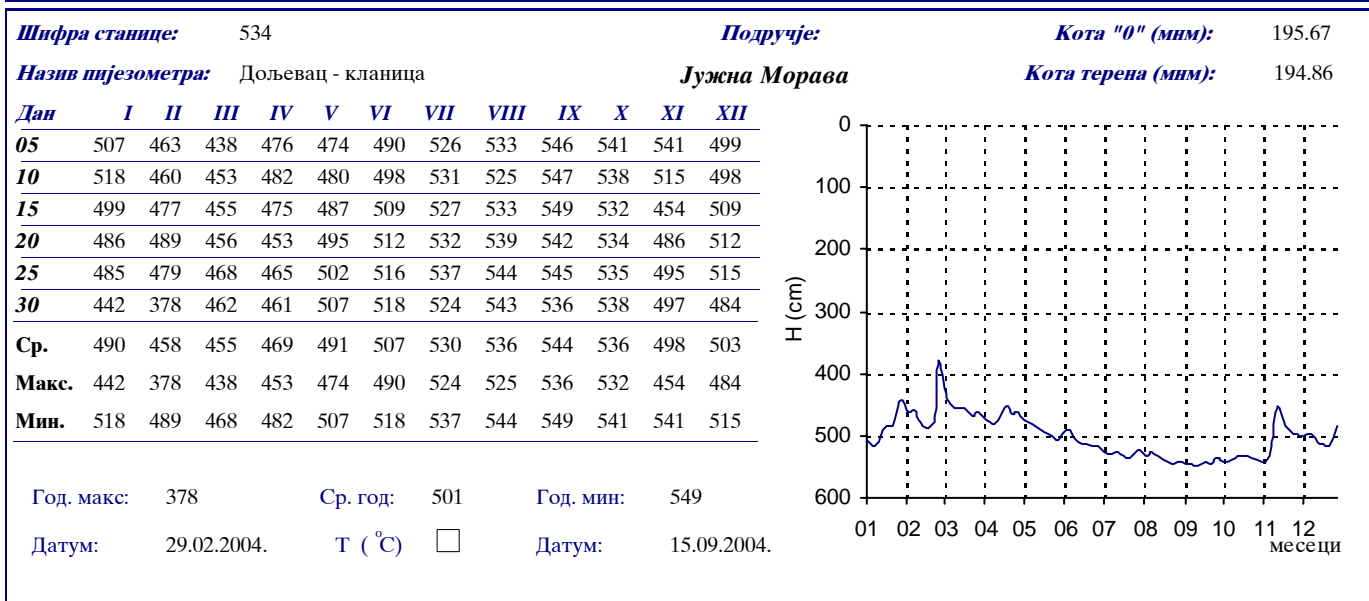
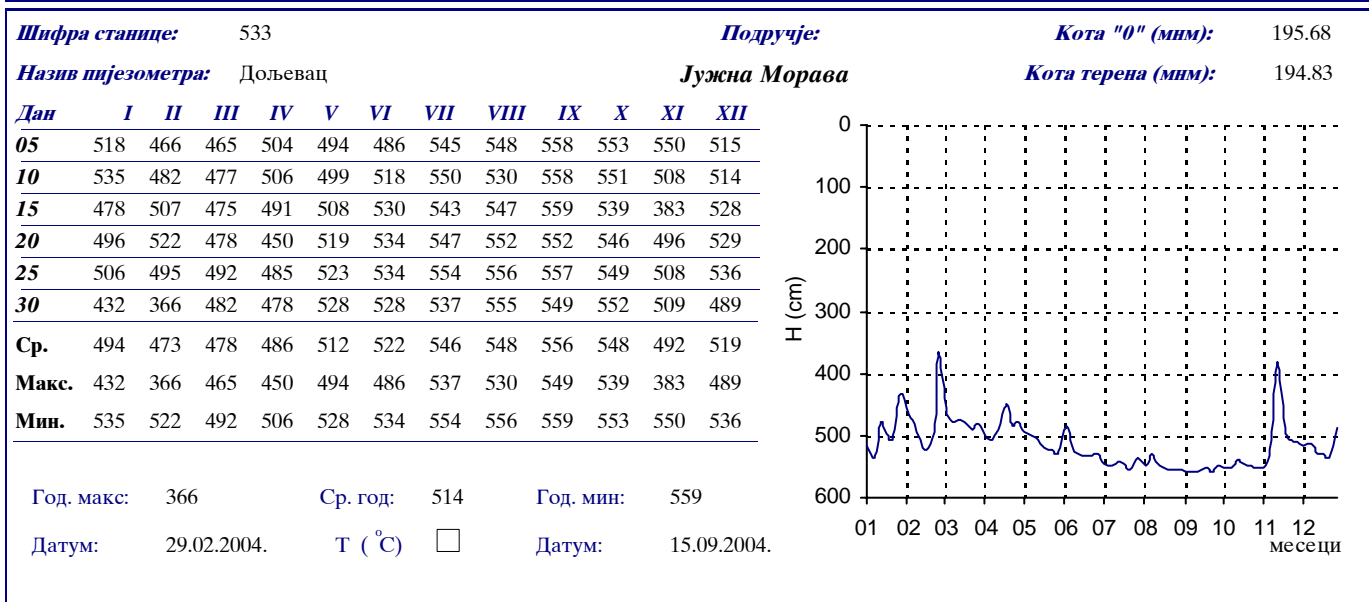
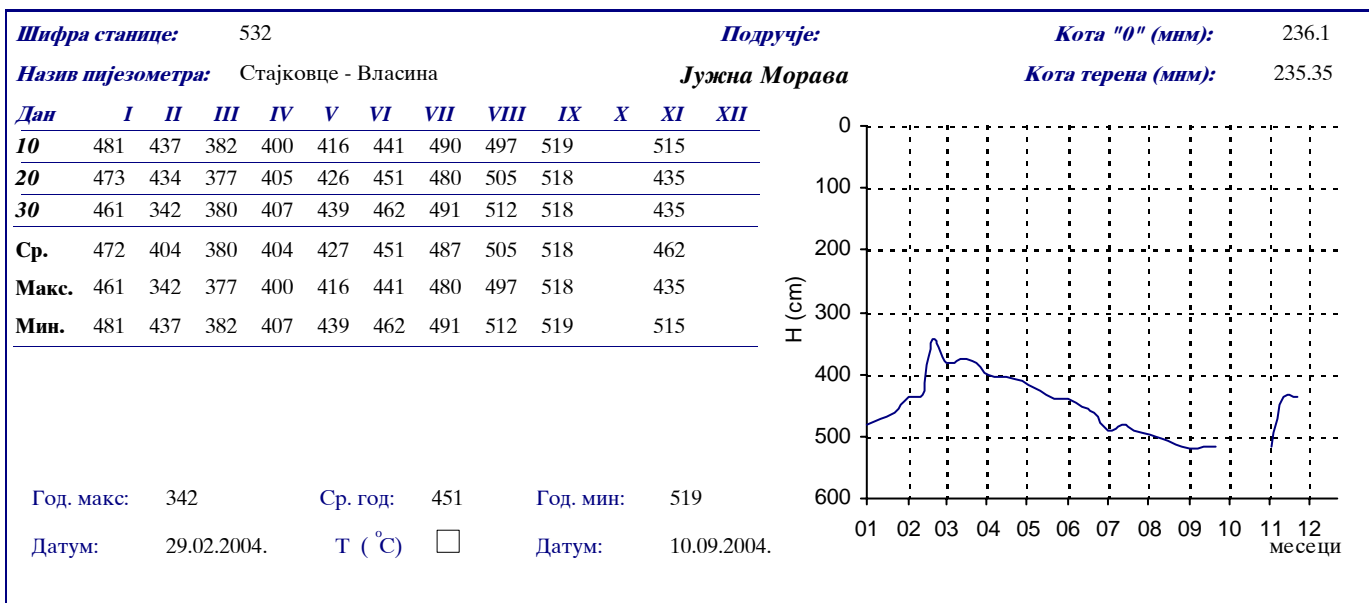
Шифра станице:	517											Подручје:	Кота "0" (мм): 194.98		
Назив пијезометра:	Дољевачка петља											Јужна Морава	Кота терена (мм): 194.14		
Дан	I	II	III	IV	V	VI	VII	VIII	IX	X	XI	XII			
10	502	501	494	480	474	482	484	500	506	506	511	493			
20	486	500	492	482	473	485	496	500	508	506	490	490			
30	500	500	487	476	480	486	494	501	508	508	494	498			
Ср.	496	500	491	479	476	484	491	500	507	507	498	494			
Макс.	486	500	487	476	473	482	484	500	506	506	490	490			
Мин.	502	501	494	482	480	486	496	501	508	508	511	498			
Год. макс:	473			Ср. год:	494			Год. мин:	511						
Датум:	20.05.2004.			Т (°C)	<input type="checkbox"/>			Датум:	10.11.2004.						

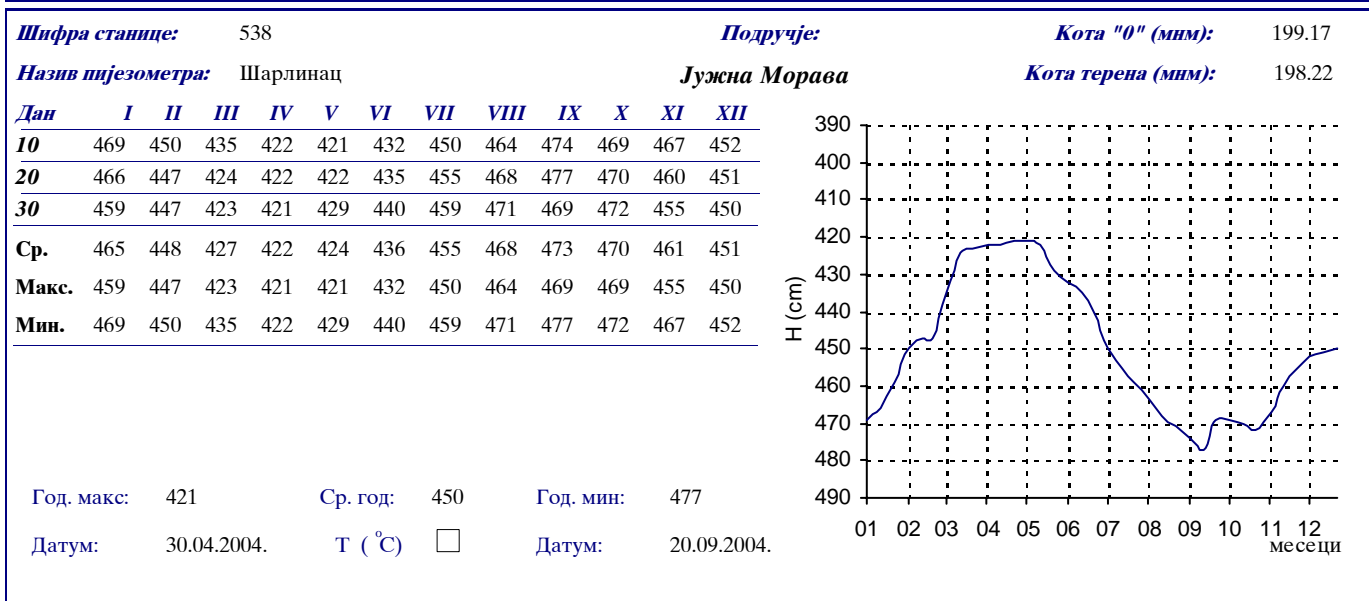
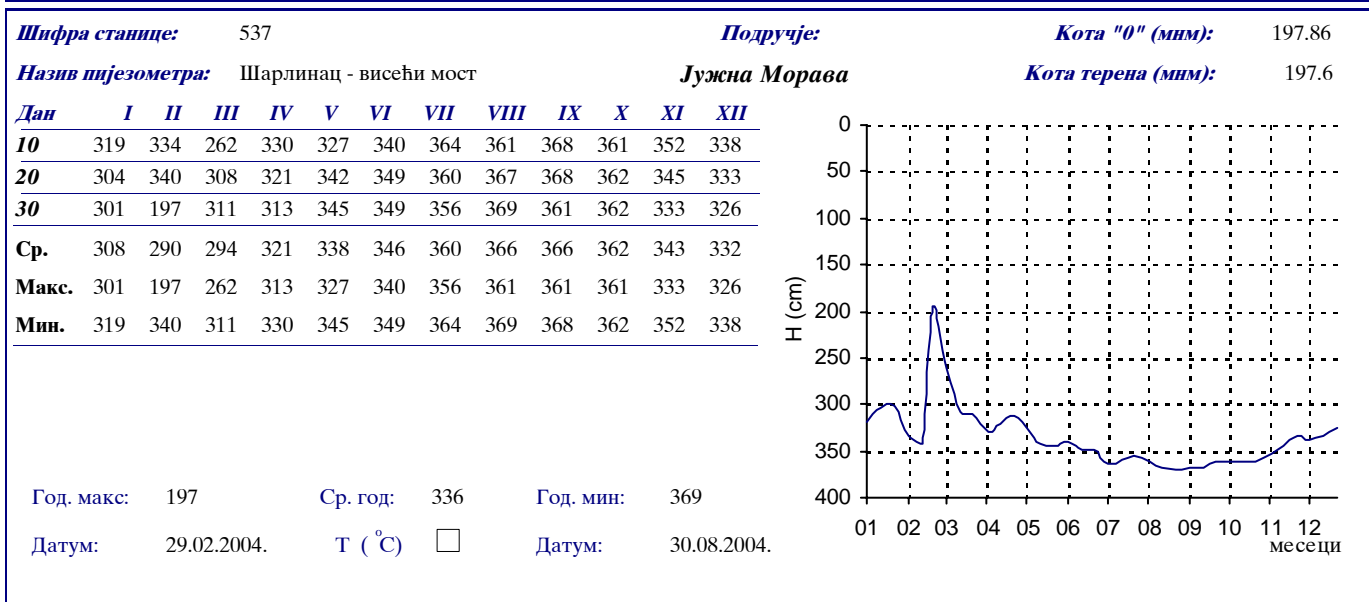
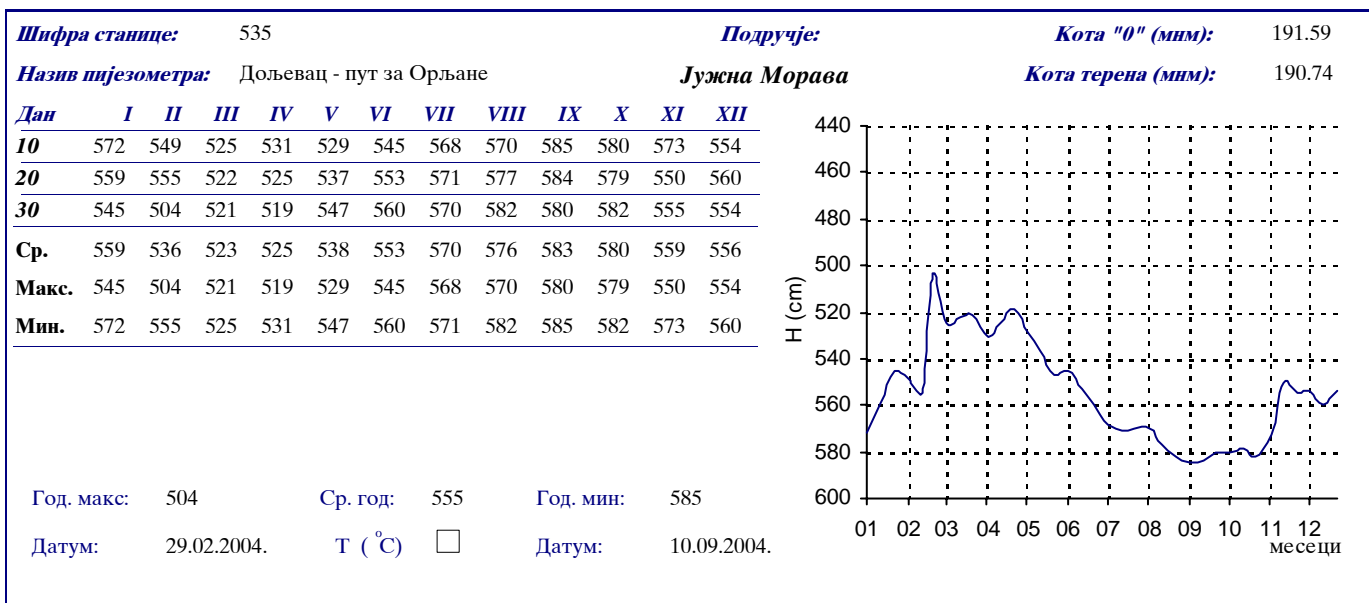


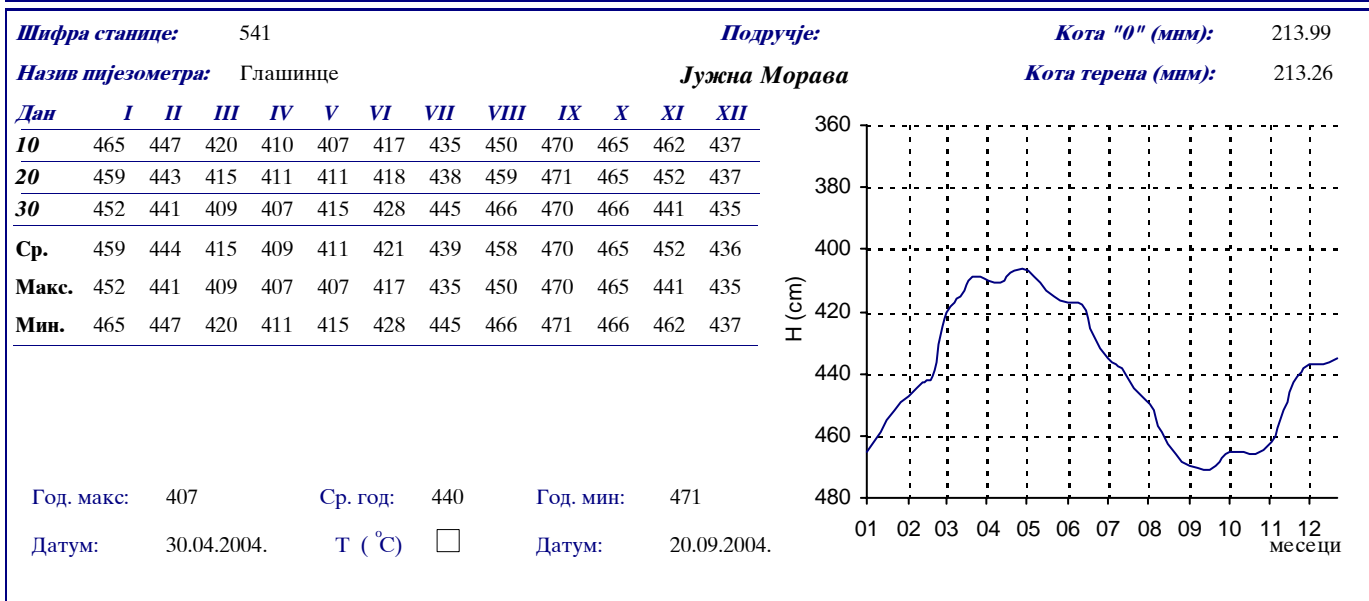
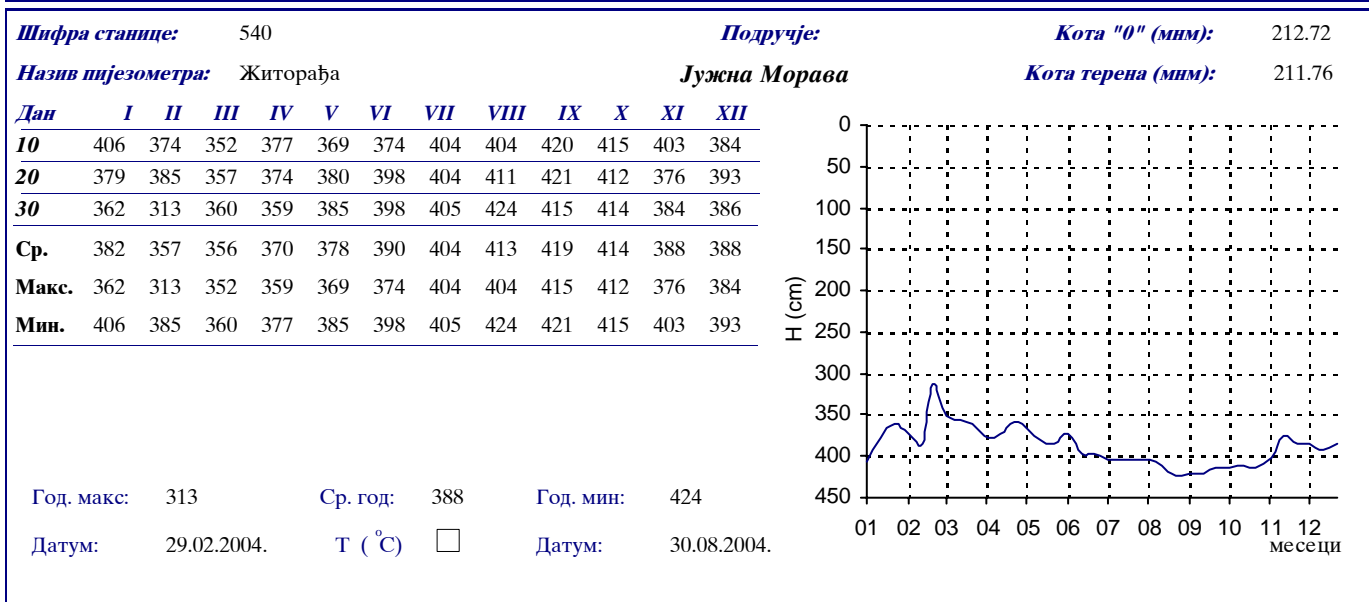
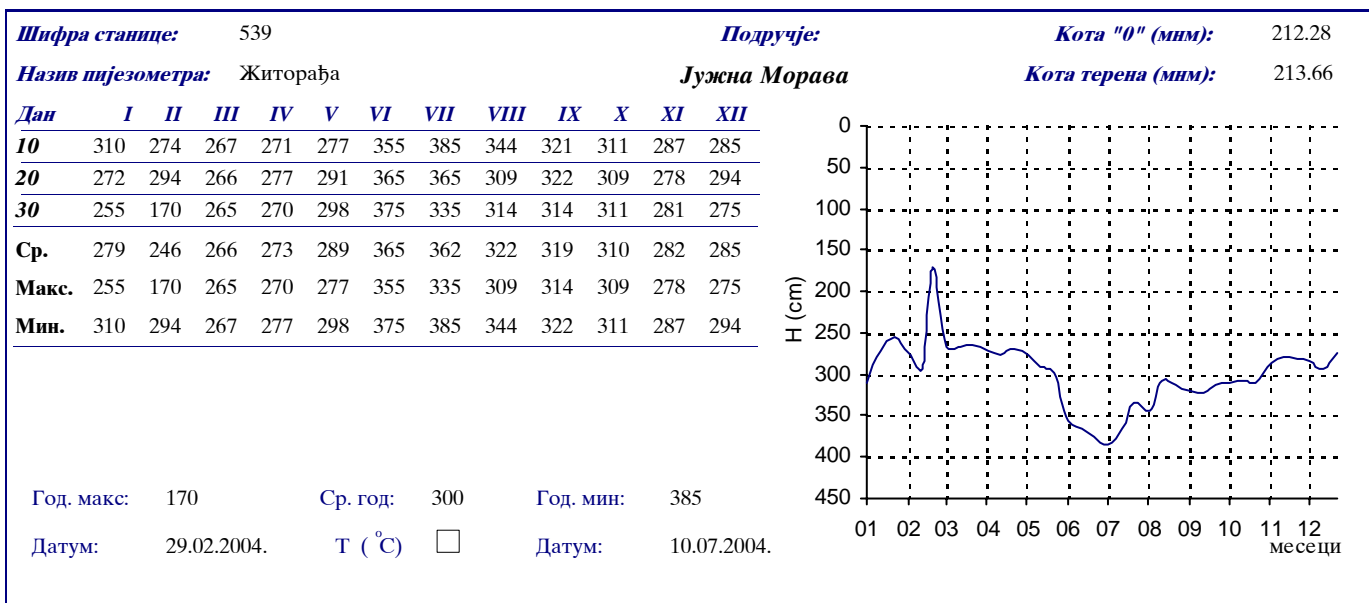




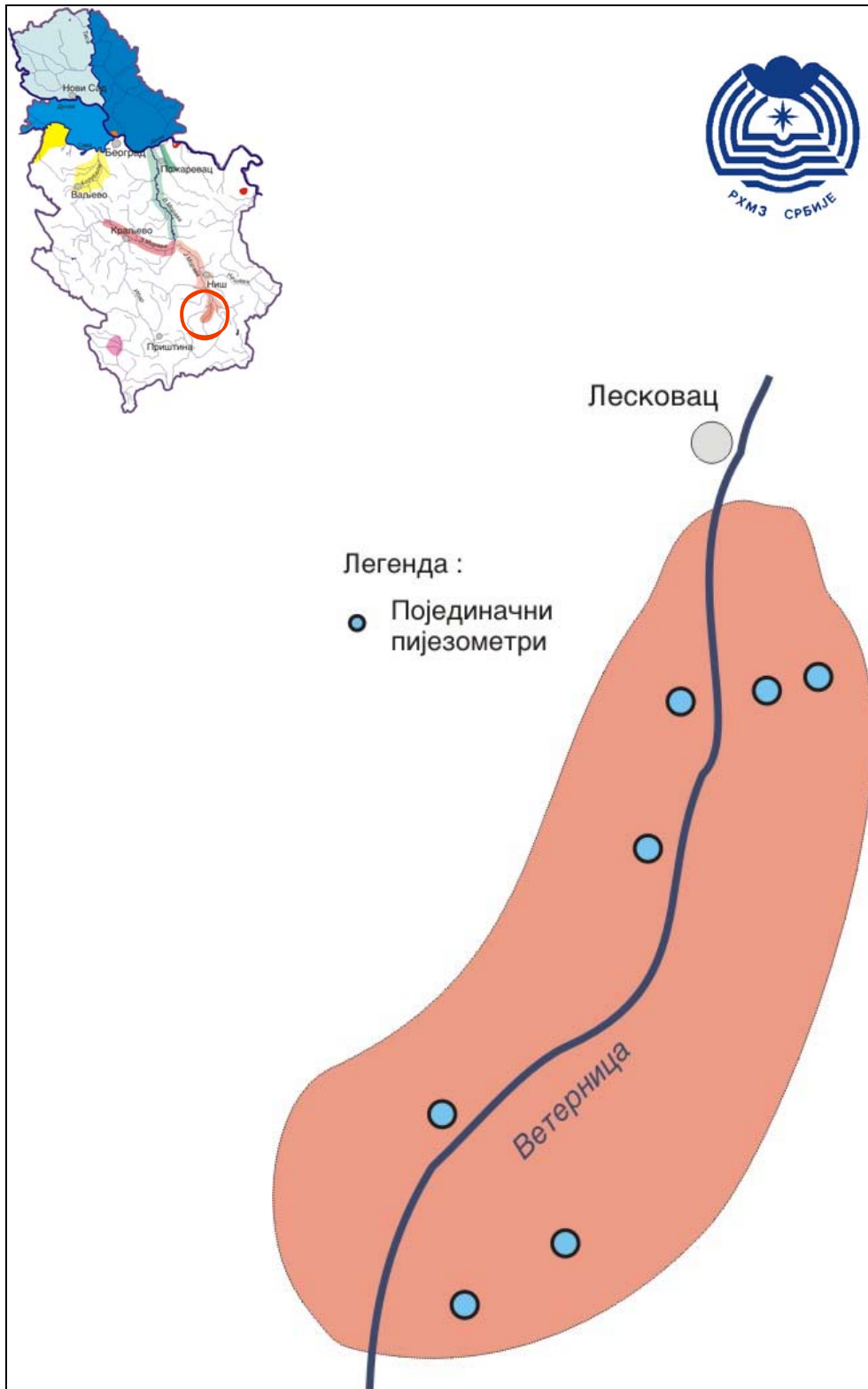


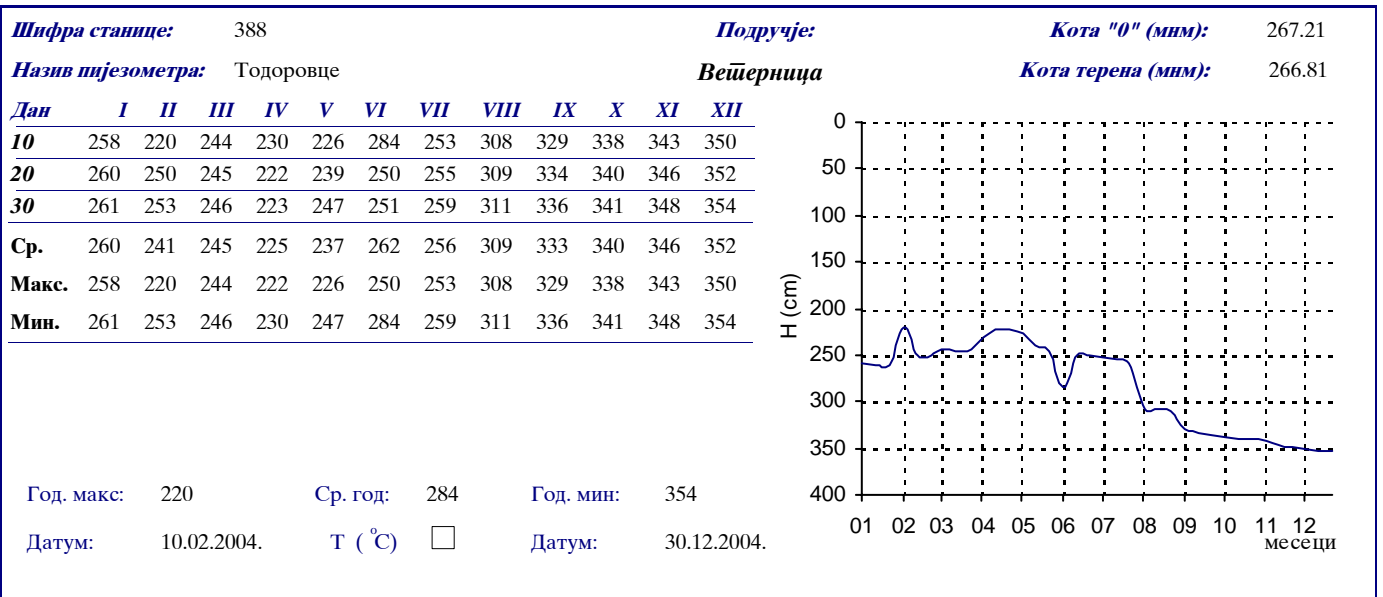
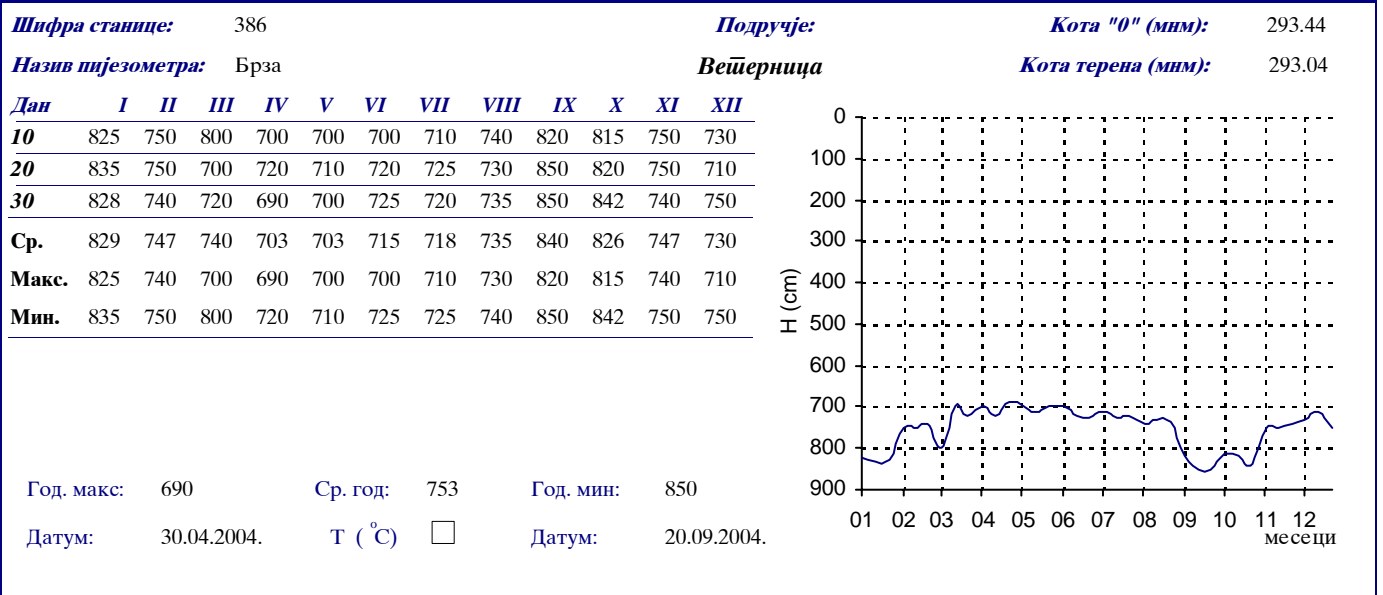
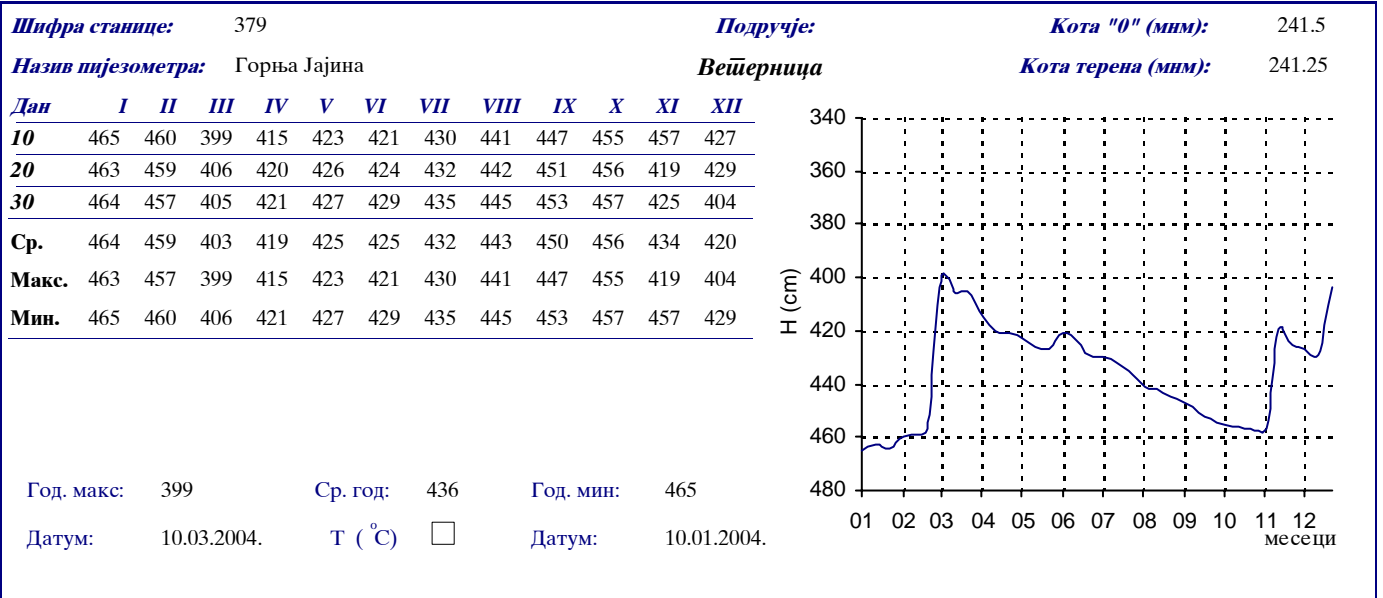


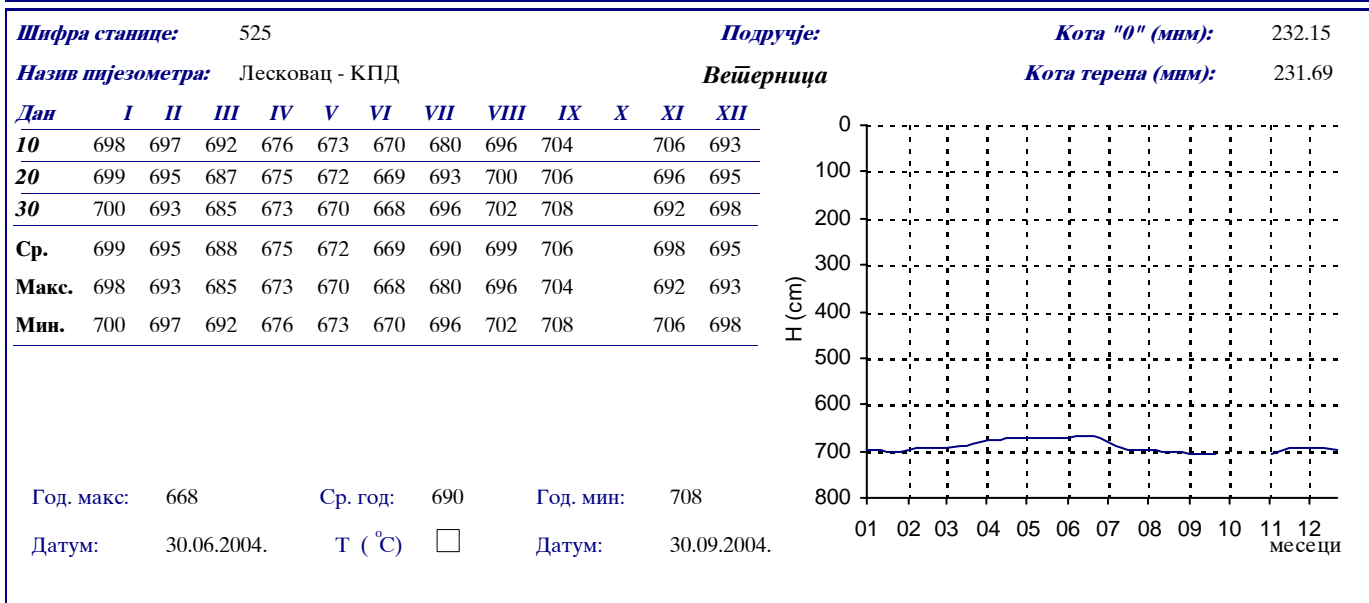
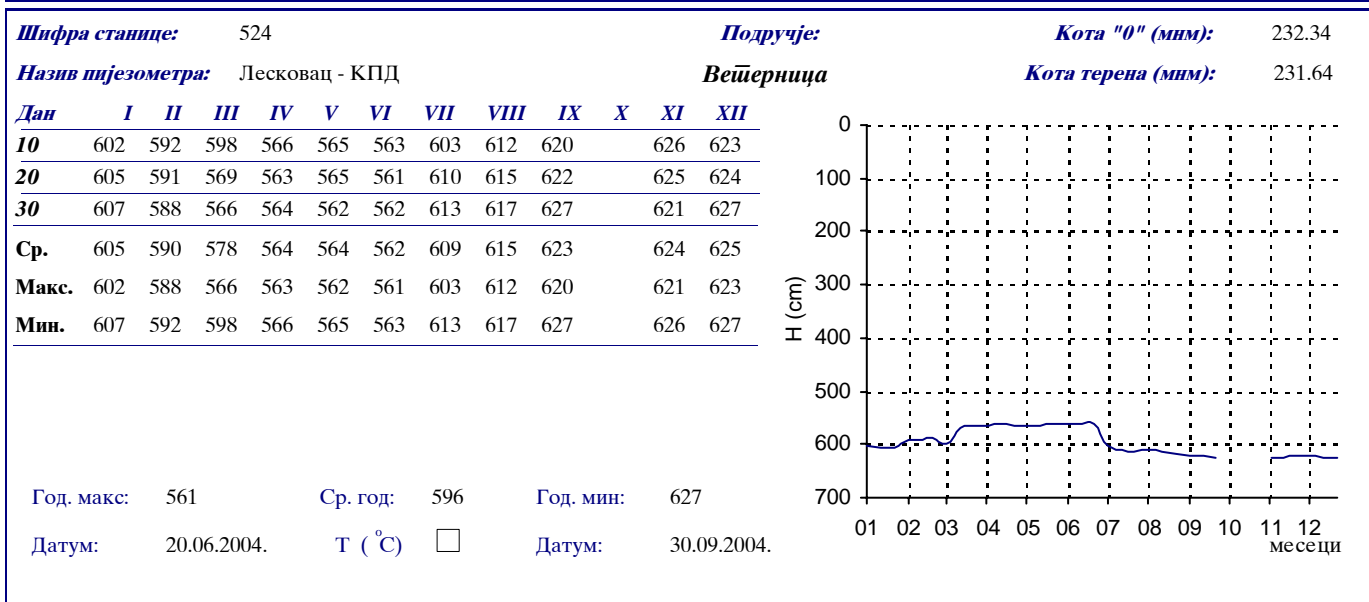
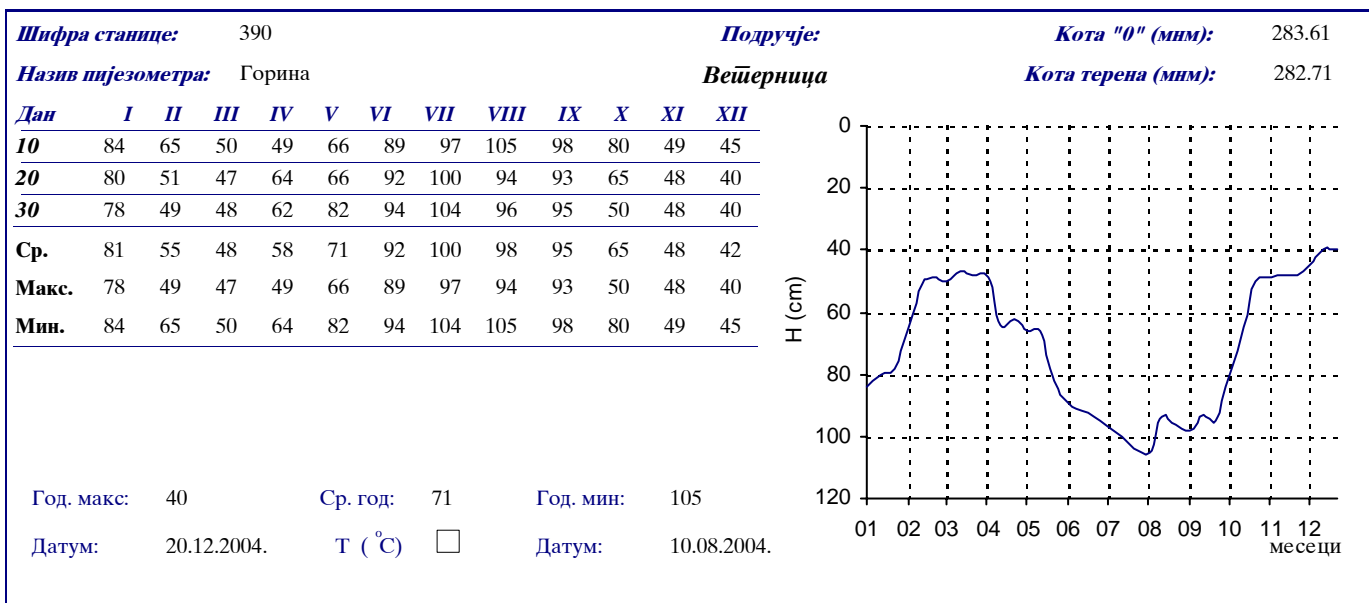


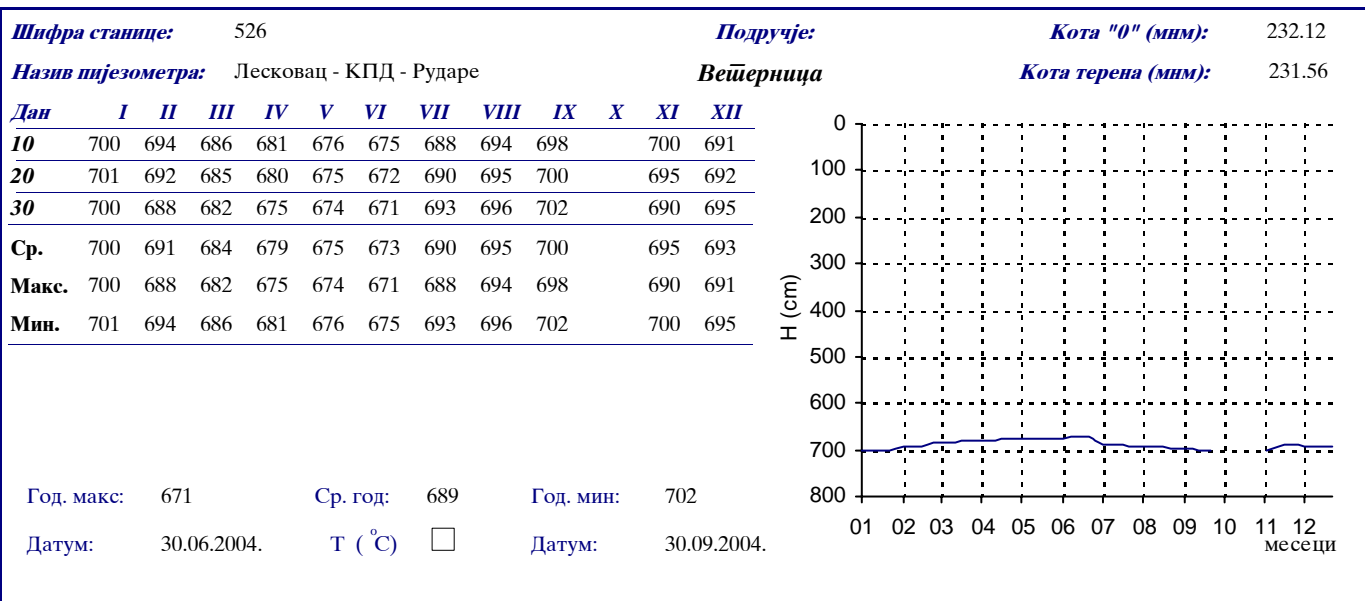


Подручје ВЕТЕРНИЦА

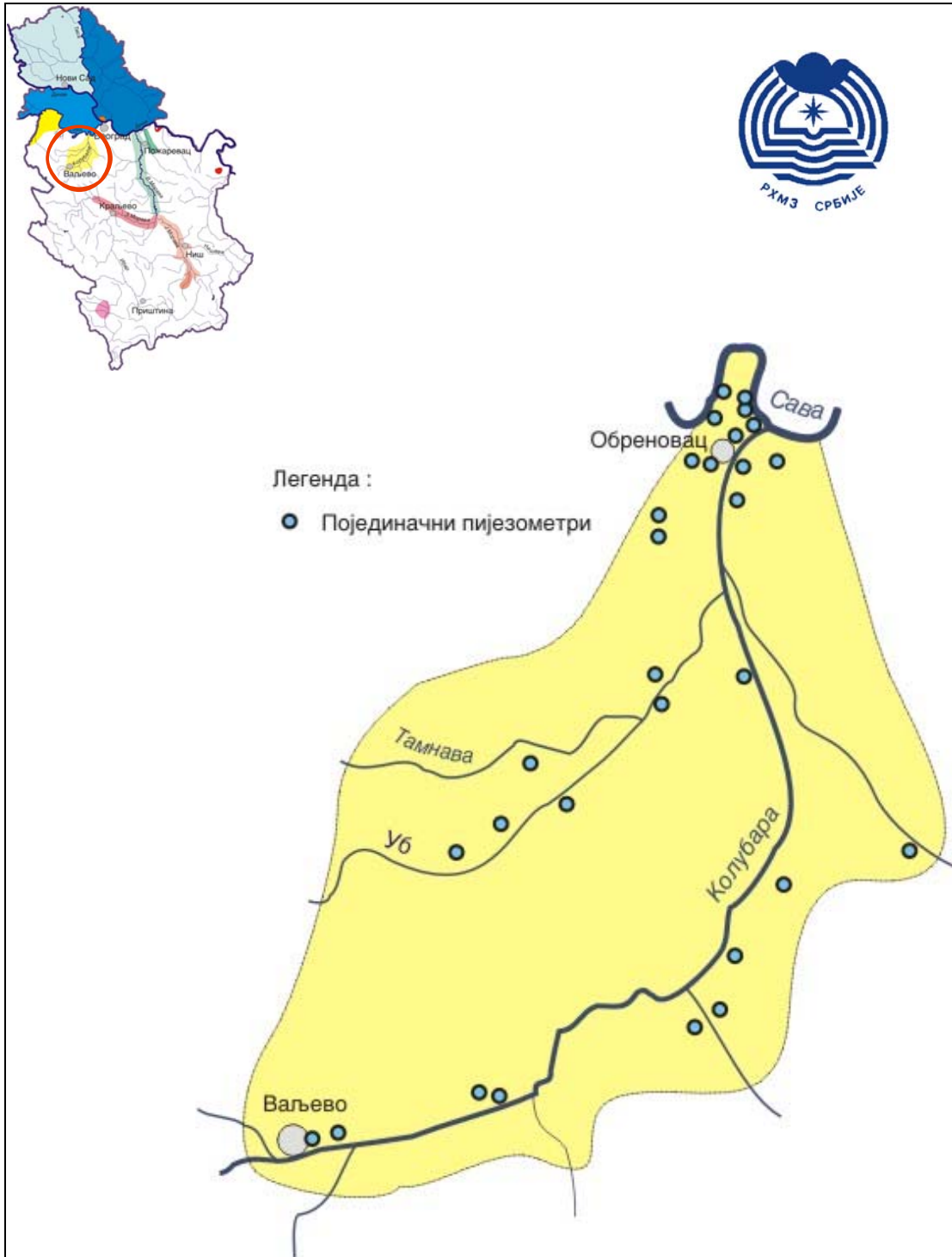




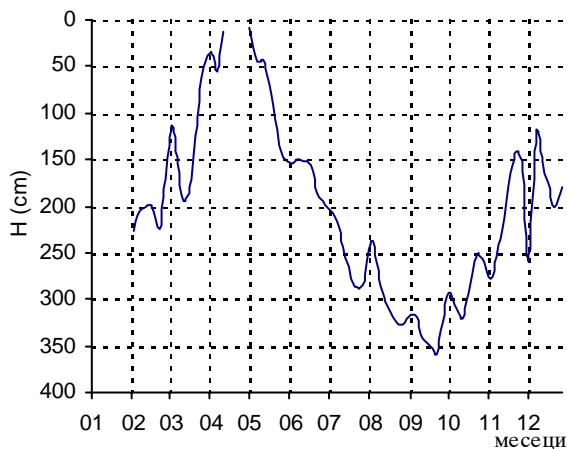




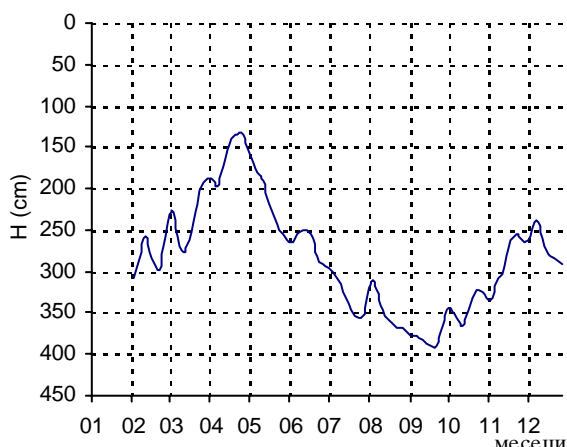
Подручје КОЛУБАРА



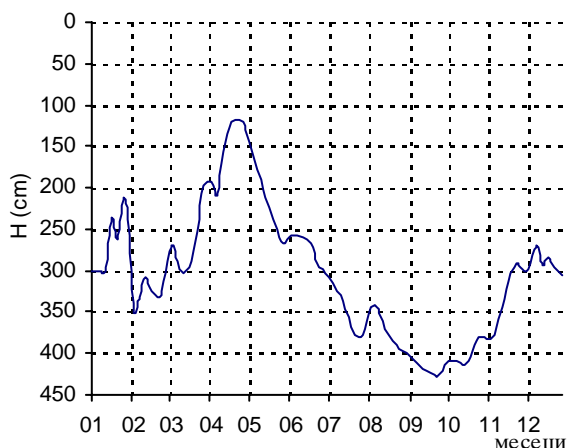
Шифра станице:	230A											Подручје:	Кота "0" (мм): 74.09		
Назив пијезометра:	Колубара - ушће											Колубара	Кота терена (мм): 73.49		
Дан	I	II	III	IV	V	VI	VII	VIII	IX	X	XI	XII			
05	226	113	35	8	153	203	238	317	293	279	259				
10	206	154	56	44	150	217	262	319	311	254	121				
15	202	194	12	43	151	243	293	343	321	224	152				
20	199	186		68	156	265	311	351	292	165	175				
25	225	105		117	186	286	326	359	252	141	201				
30	191	52		148	194	284	328	325	257	151	179				
Ср.	208	134	34	71	165	250	293	336	288	202	181				
Макс.	191	52	12	8	150	203	238	317	252	141	121				
Мин.	226	194	56	148	194	286	328	359	321	279	259				
Год. макс:	8					Ср. год:	204			Год. мин:	359				
Датум:	05.05.2004.					Т (°C)	<input type="checkbox"/>			Датум:	25.09.2004.				

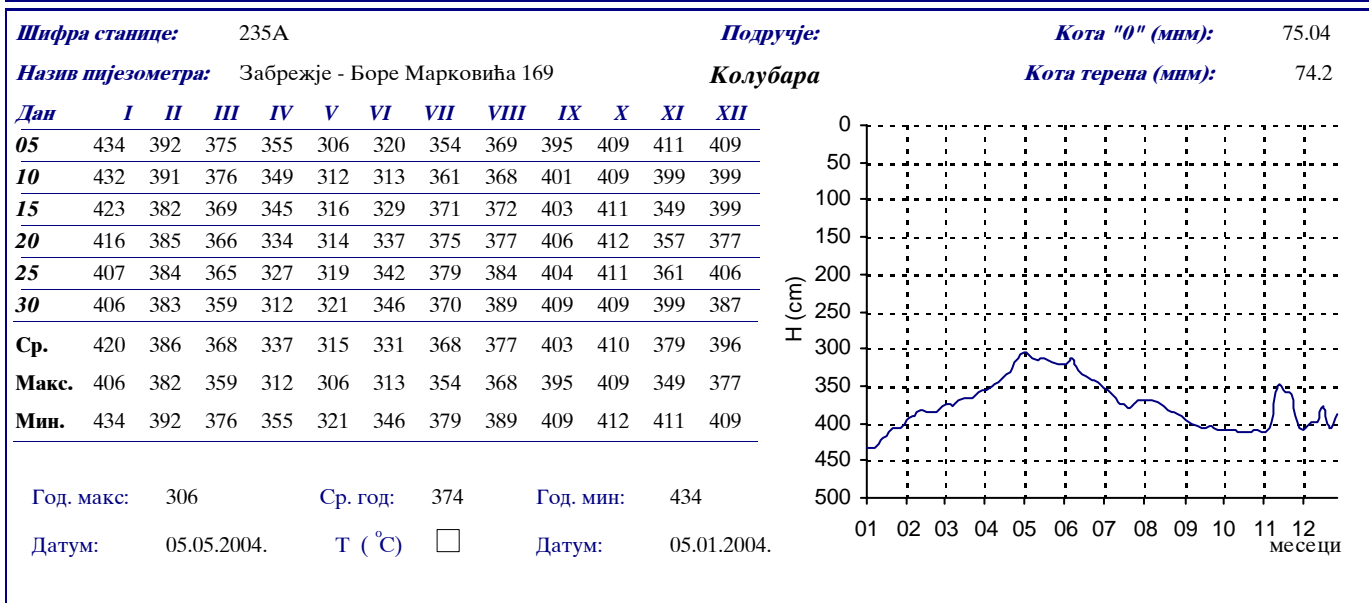
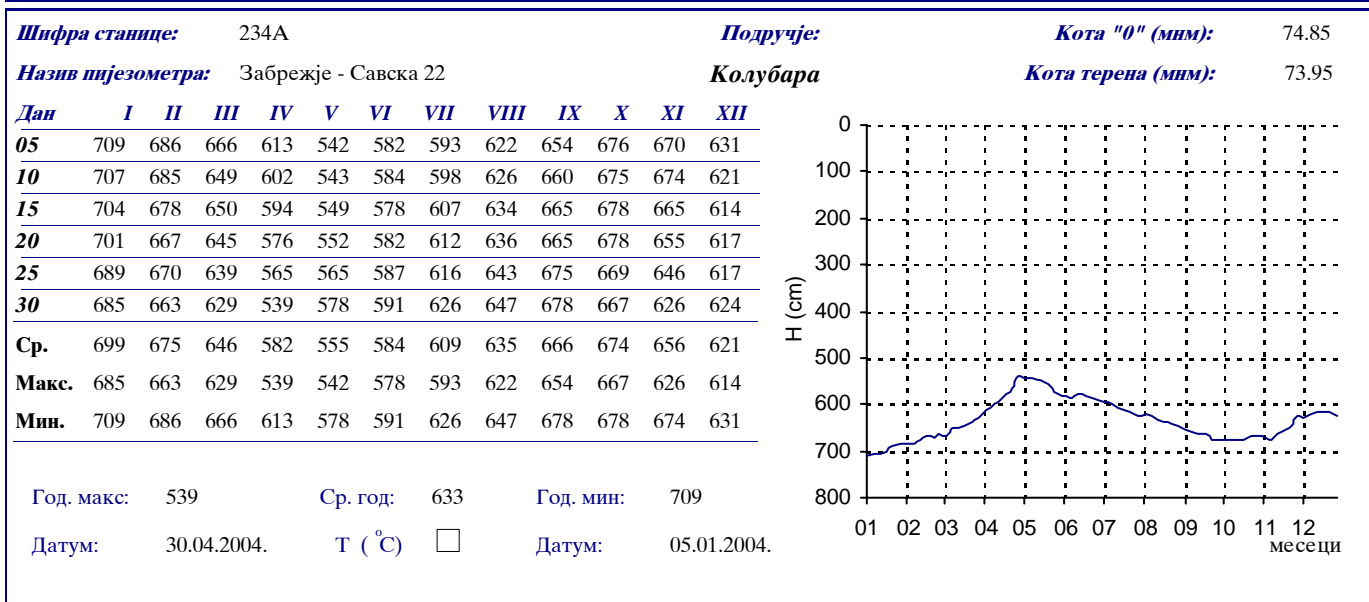
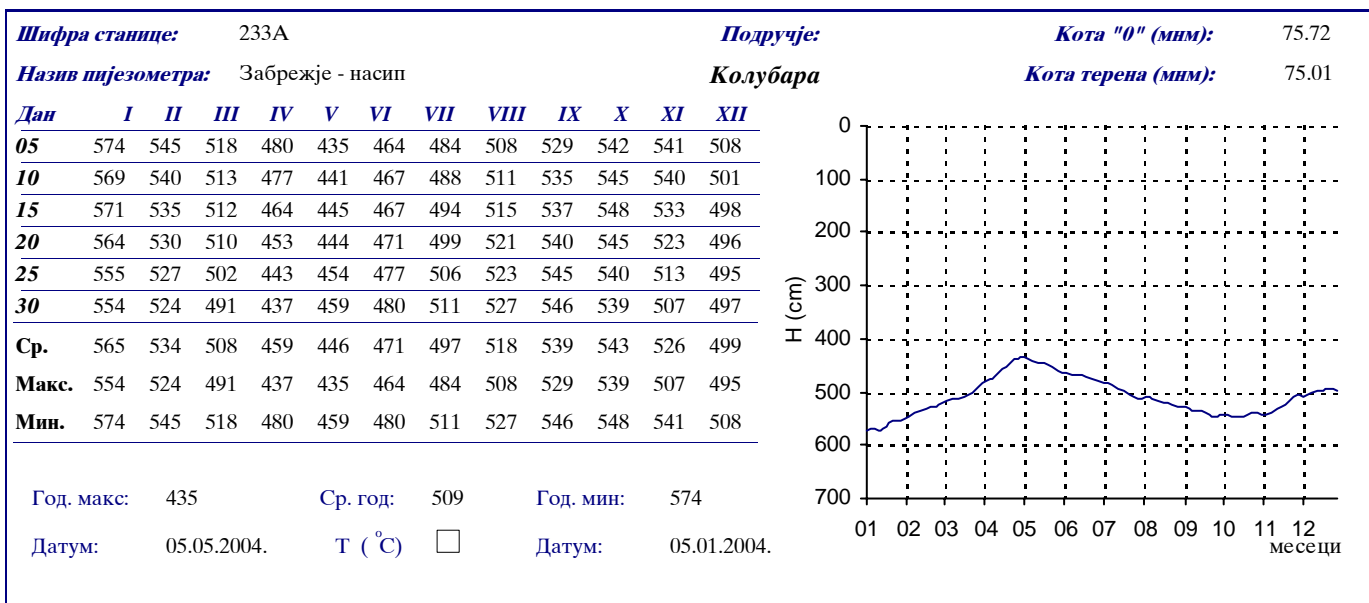


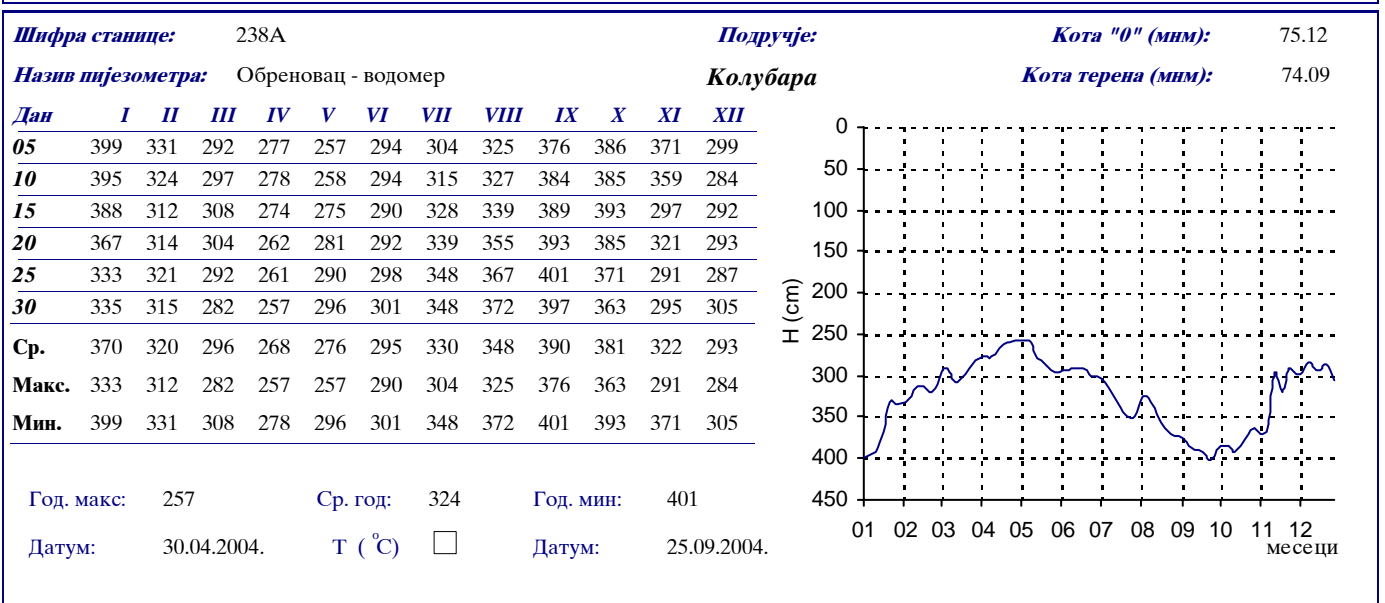
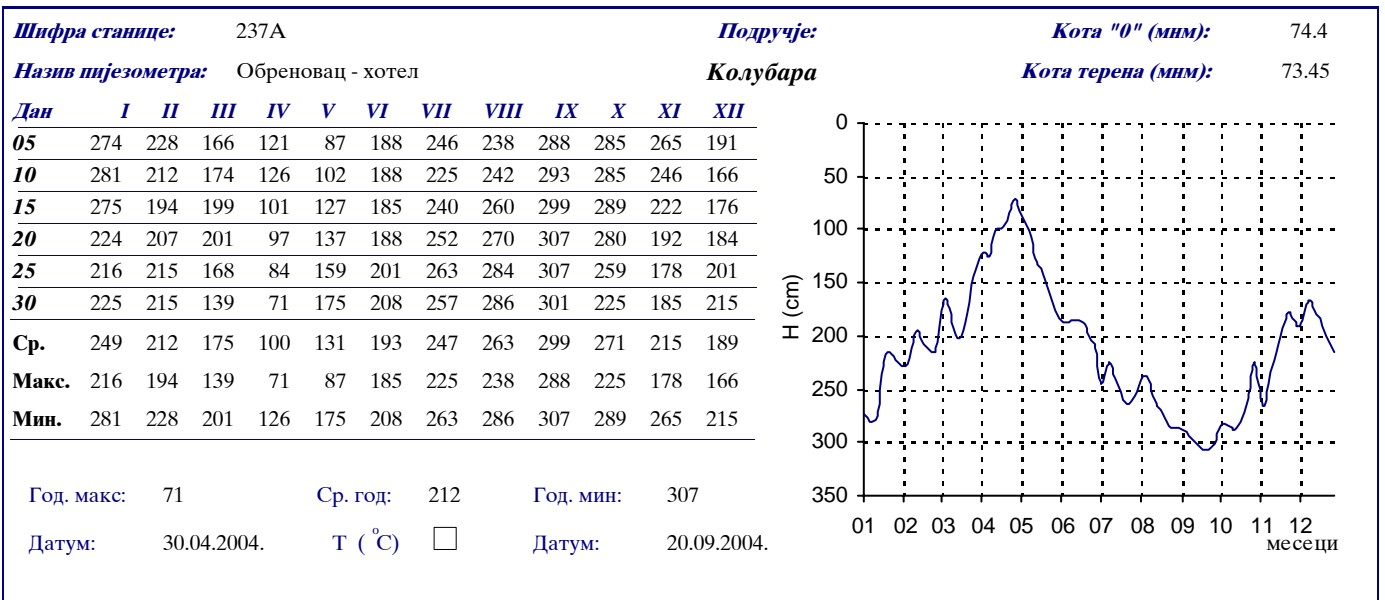
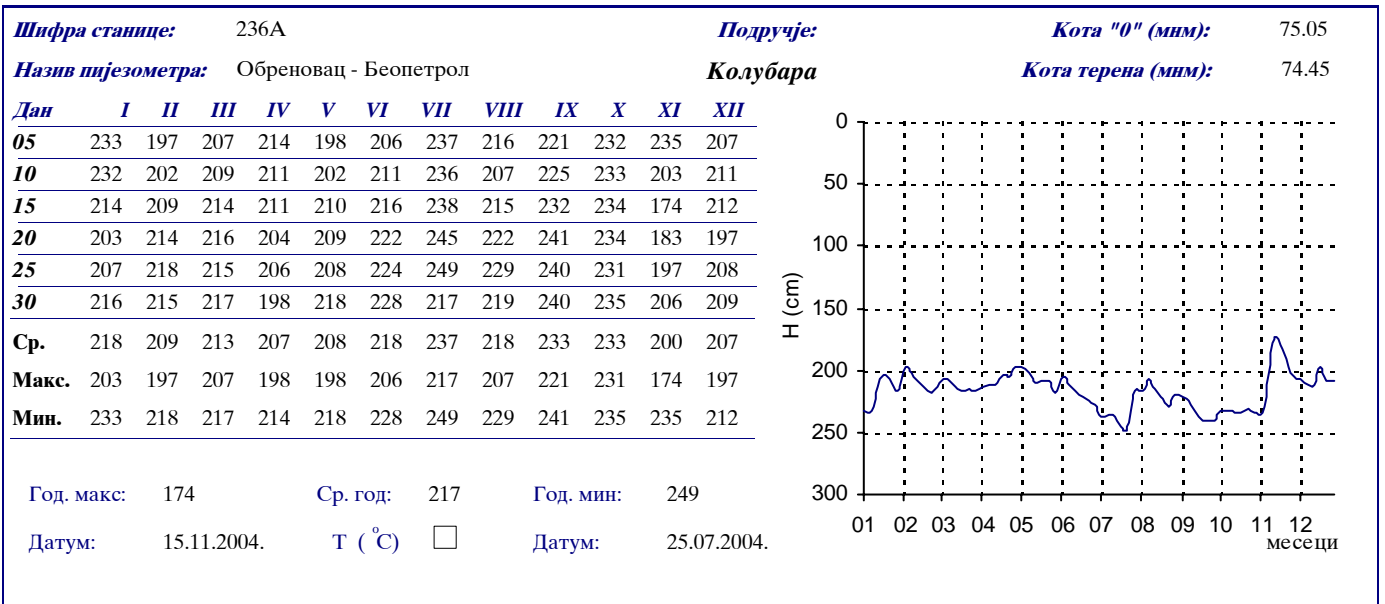
Шифра станице:	231A											Подручје:	Кота "0" (мм): 74.78		
Назив пијезометра:	Обреновац											Колубара	Кота терена (мм): 73.82		
Дан	I	II	III	IV	V	VI	VII	VIII	IX	X	XI	XII			
05	308	225	188	157	265	297	314	377	345	334	262				
10	285	258	197	181	254	308	323	377	357	314	239				
15	258	276	173	191	251	326	346	382	365	303	260				
20	285	263	139	220	256	339	359	389	346	262	278				
25	298	220	135	243	282	353	369	389	323	255	285				
30	270	193	134	256	290	353	369	365	326	262	292				
Ср.	284	239	161	208	266	329	347	380	344	288	269				
Макс.	258	193	134	157	251	297	314	365	323	255	239				
Мин.	308	276	197	256	290	353	369	389	365	334	292				
Год. макс:	134					Ср. год:	283			Год. мин:	389				
Датум:	30.04.2004.					Т (°C)	<input type="checkbox"/>			Датум:	20.09.2004.				

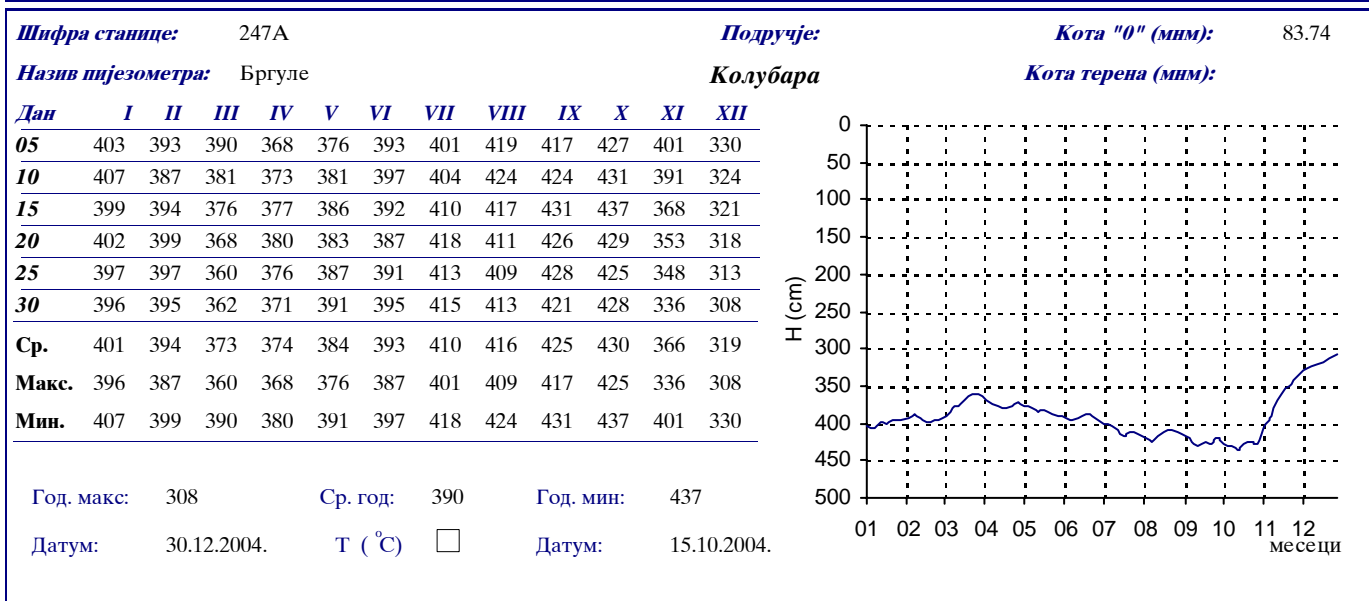
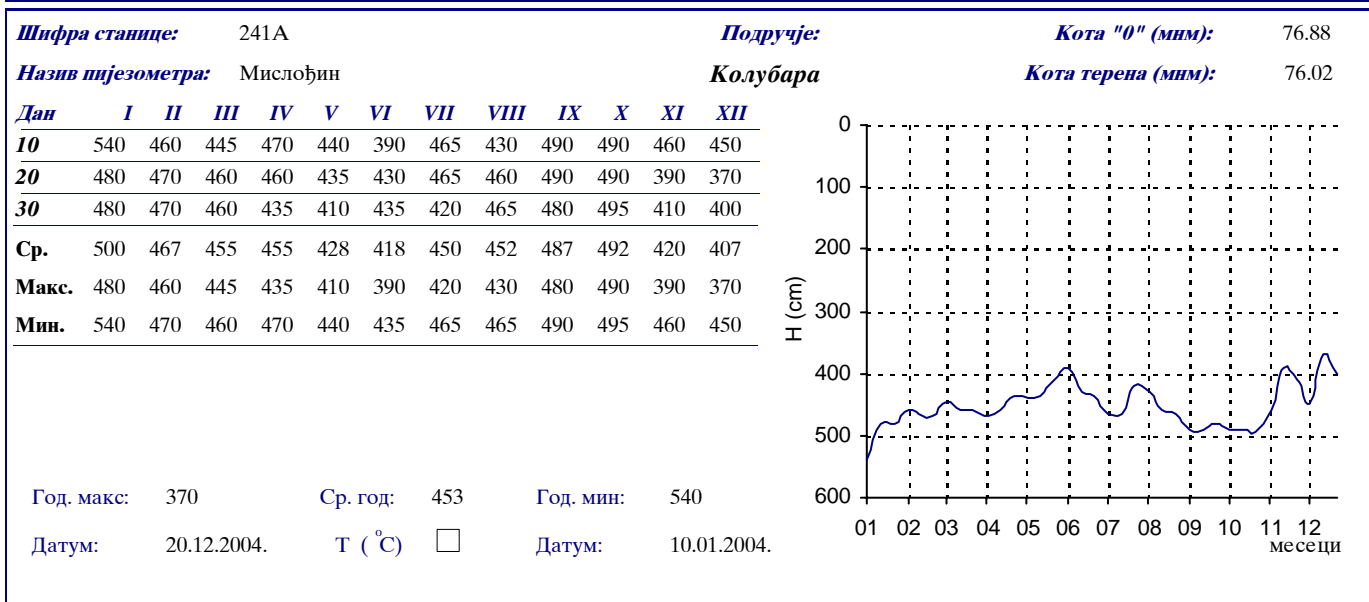
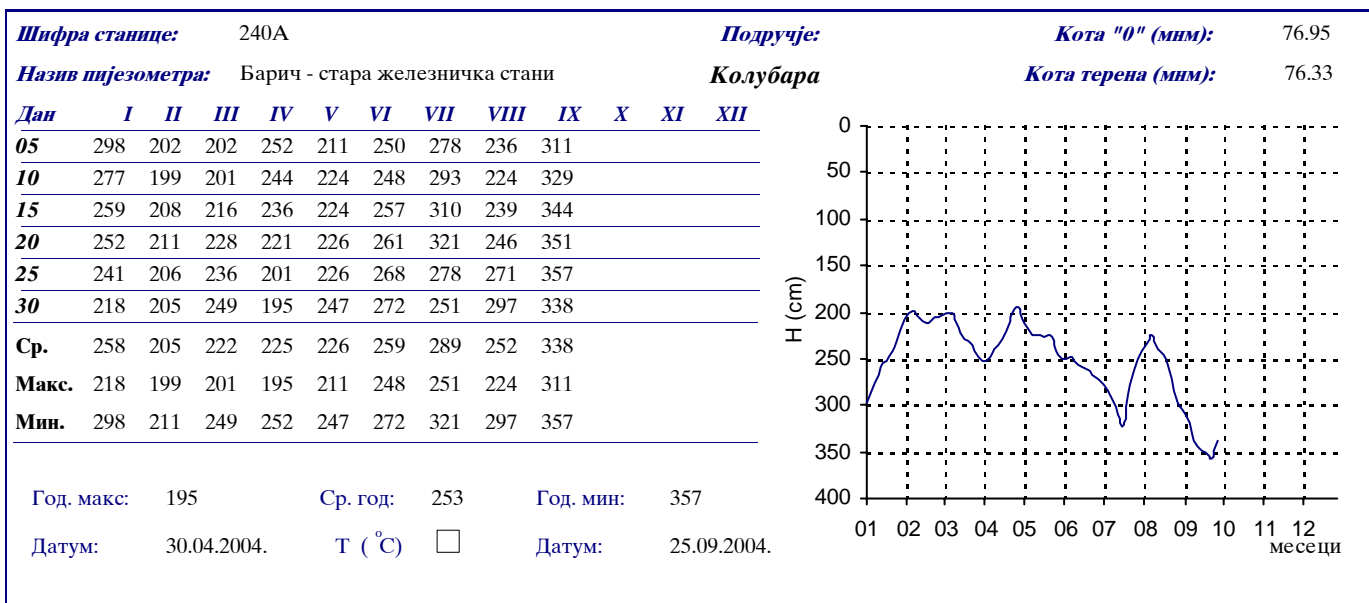


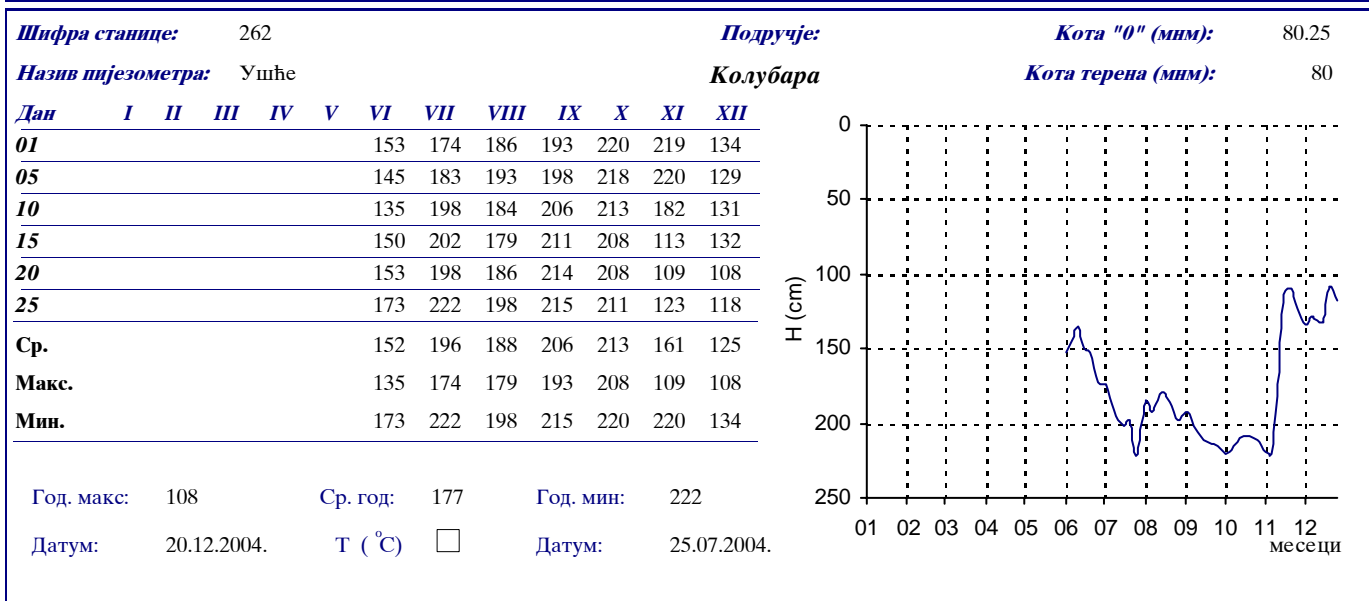
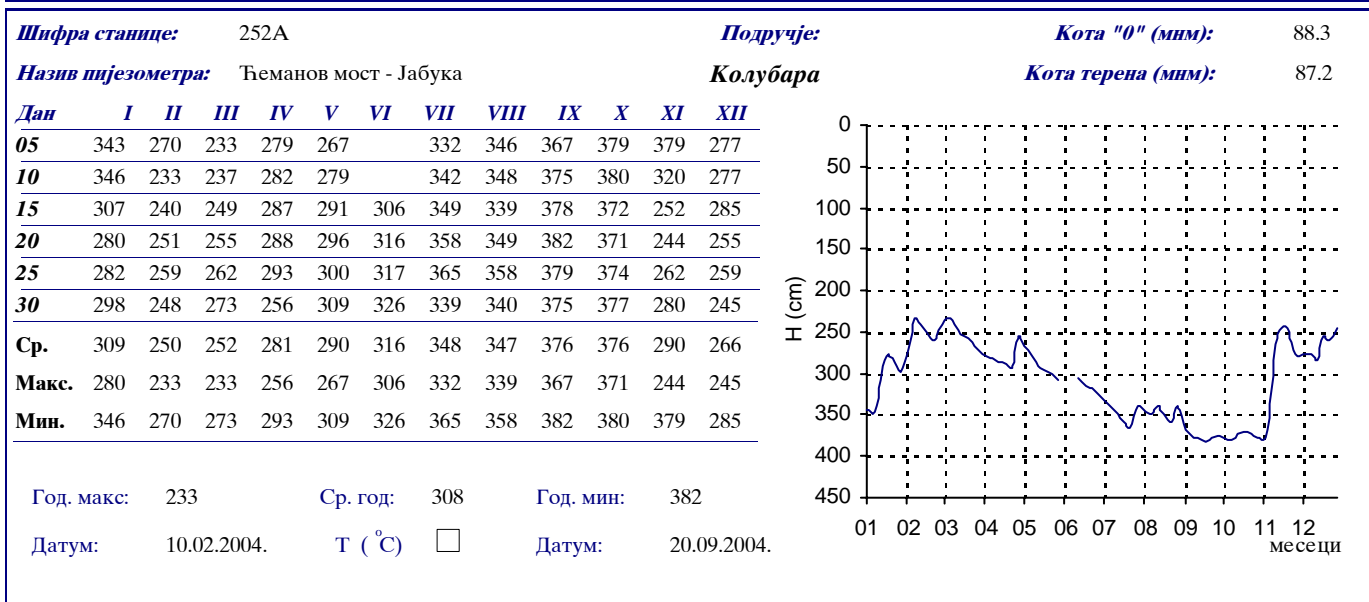
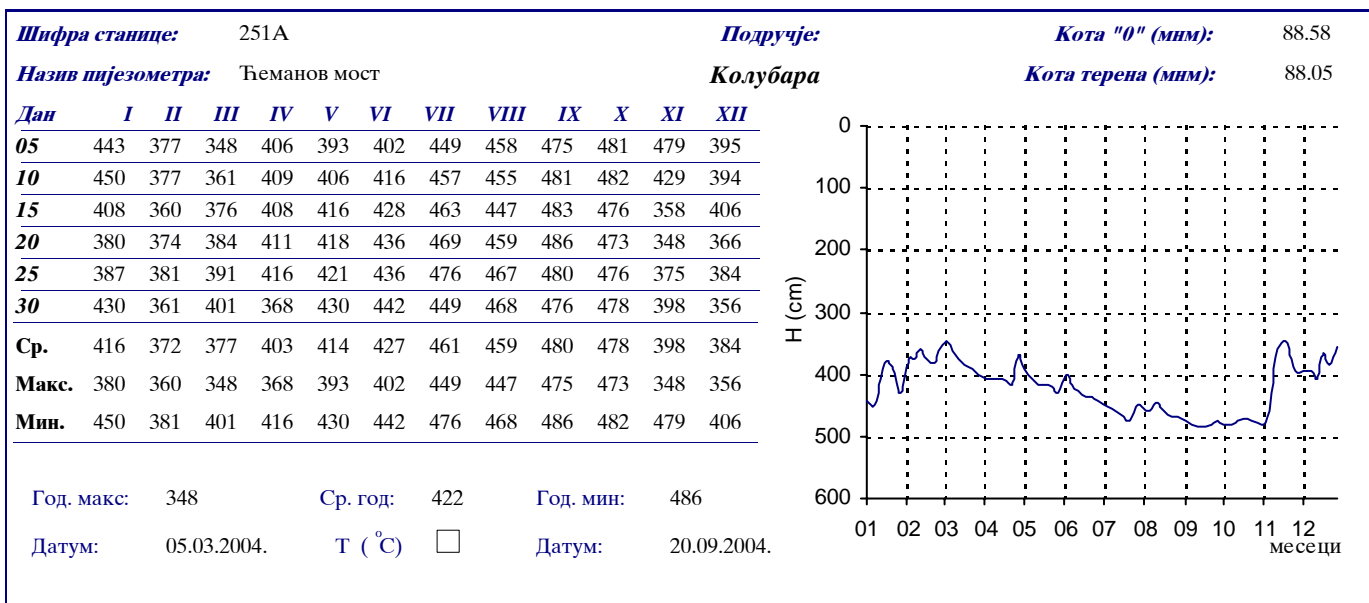
Шифра станице:	232A											Подручје:	Кота "0" (мм): 74.72		
Назив пијезометра:	Обреновац - аласка колибара											Колубара	Кота терена (мм): 73.51		
Дан	I	II	III	IV	V	VI	VII	VIII	IX	X	XI	XII			
05	302	350	269	193	145	258	307	345	405	408	383	299			
10	301	333	288	209	177	258	324	343	411	409	369	269			
15	301	309	304	156	203	260	338	362	418	415	343	293			
20	235	324	295	121	223	268	357	377	424	408	303	285			
25	262	331	253	119	251	290	377	389	428	385	292	297			
30	215	313	198	121	268	298	378	396	421	381	298	306			
Ср.	269	327	268	153	211	272	347	369	418	401	331	292			
Макс.	215	309	198	119	145	258	307	343	405	381	292	269			
Мин.	302	350	304	209	268	298	378	396	428	415	383	306			
Год. макс:	119					Ср. год:	305			Год. мин:	428				
Датум:	25.04.2004.					Т (°C)	<input type="checkbox"/>			Датум:	25.09.2004.				

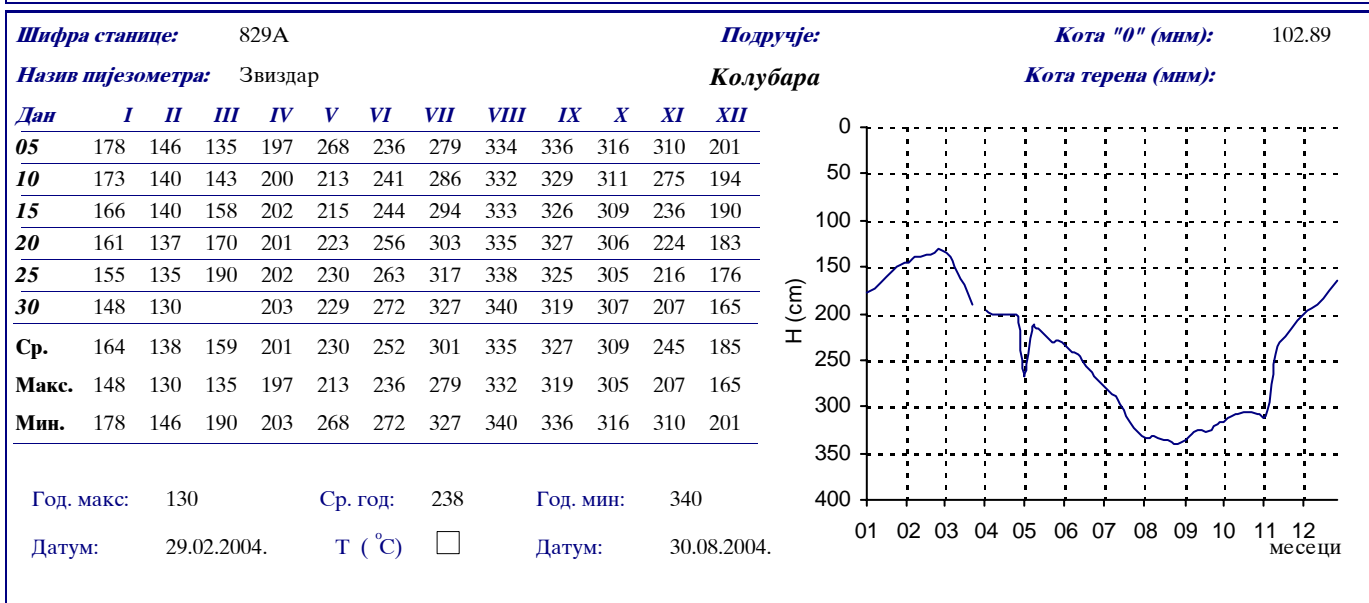
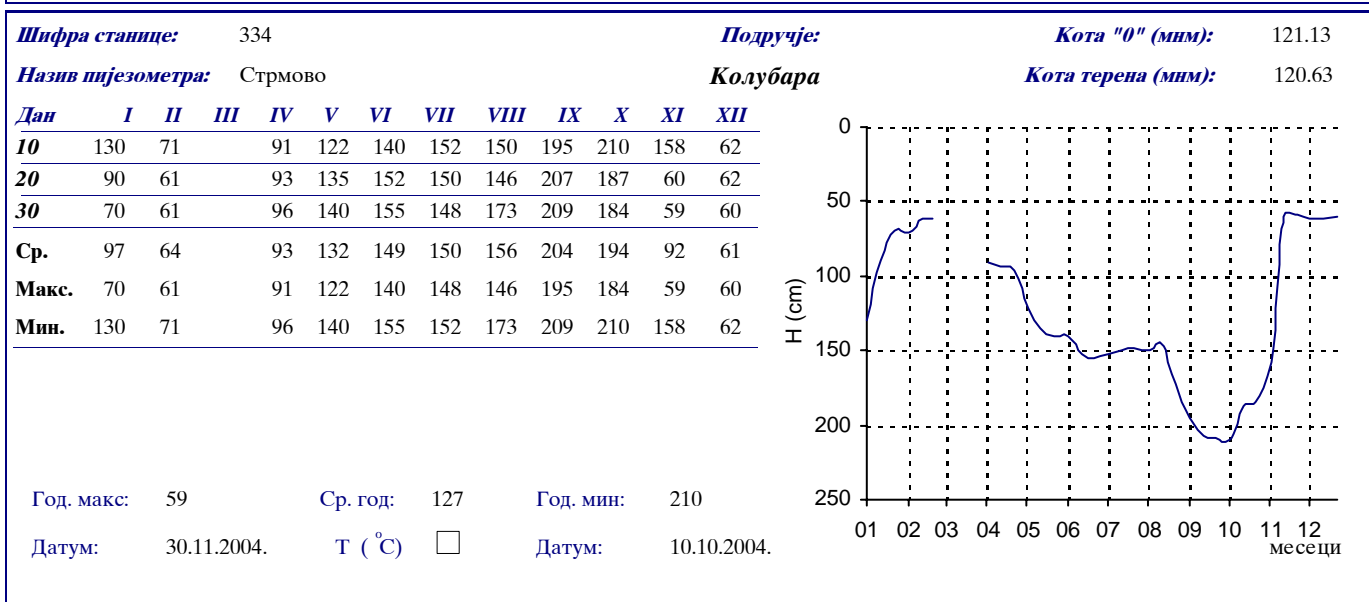
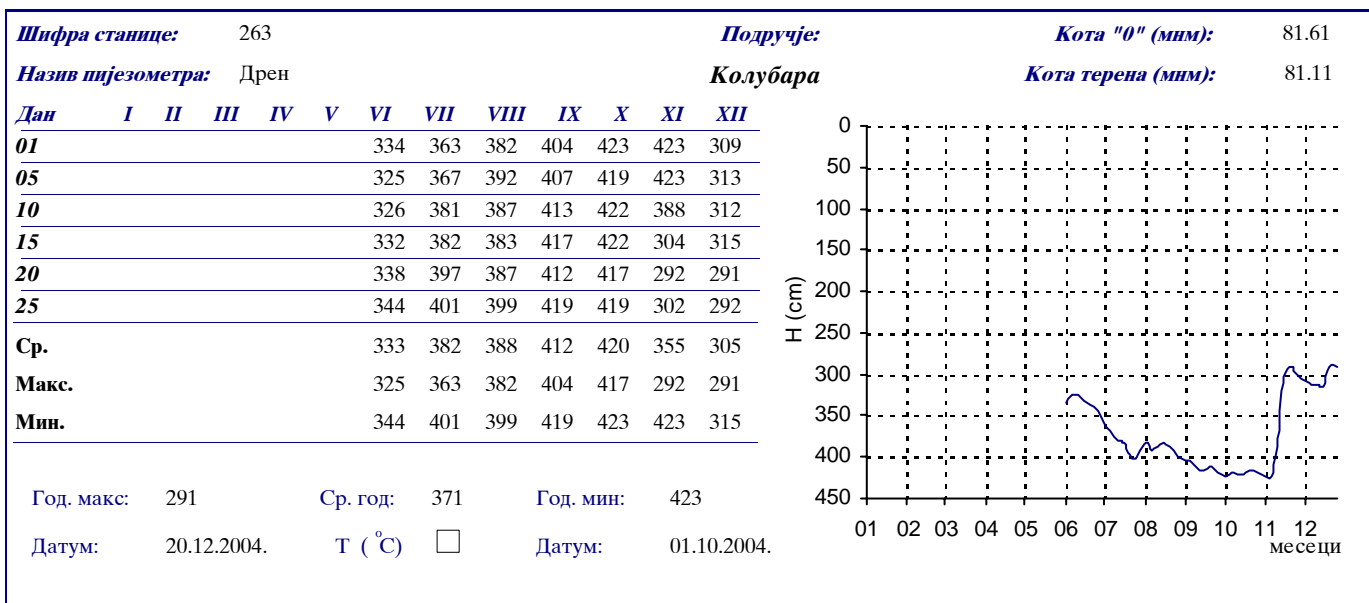


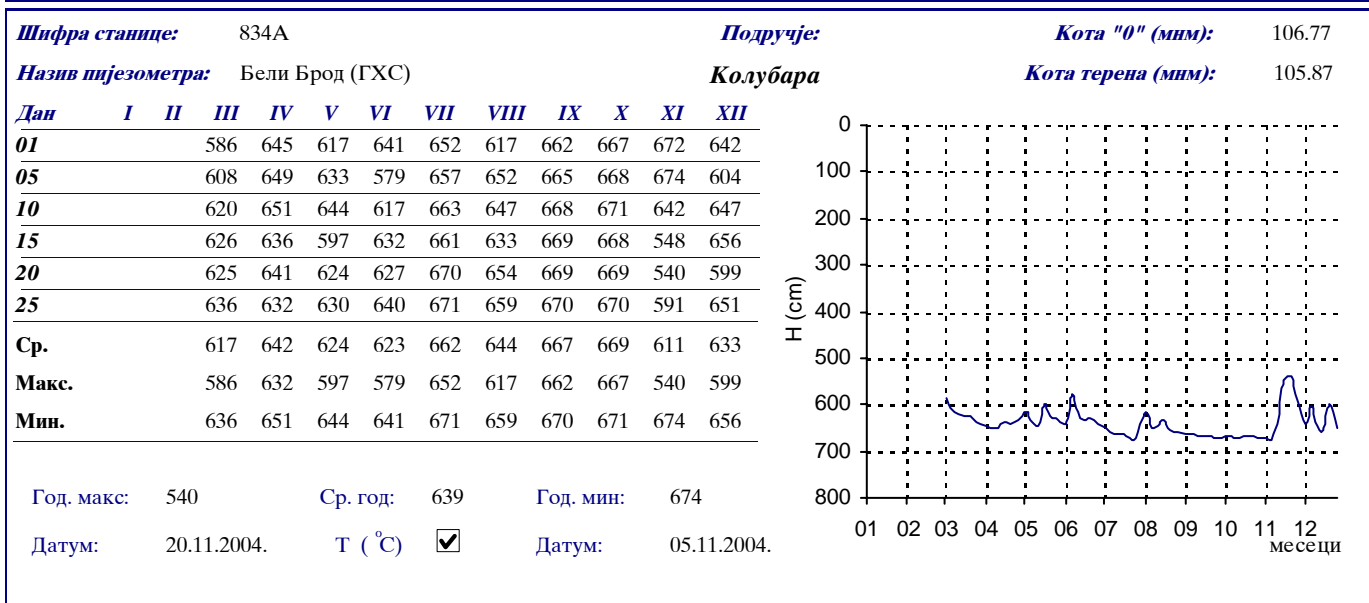
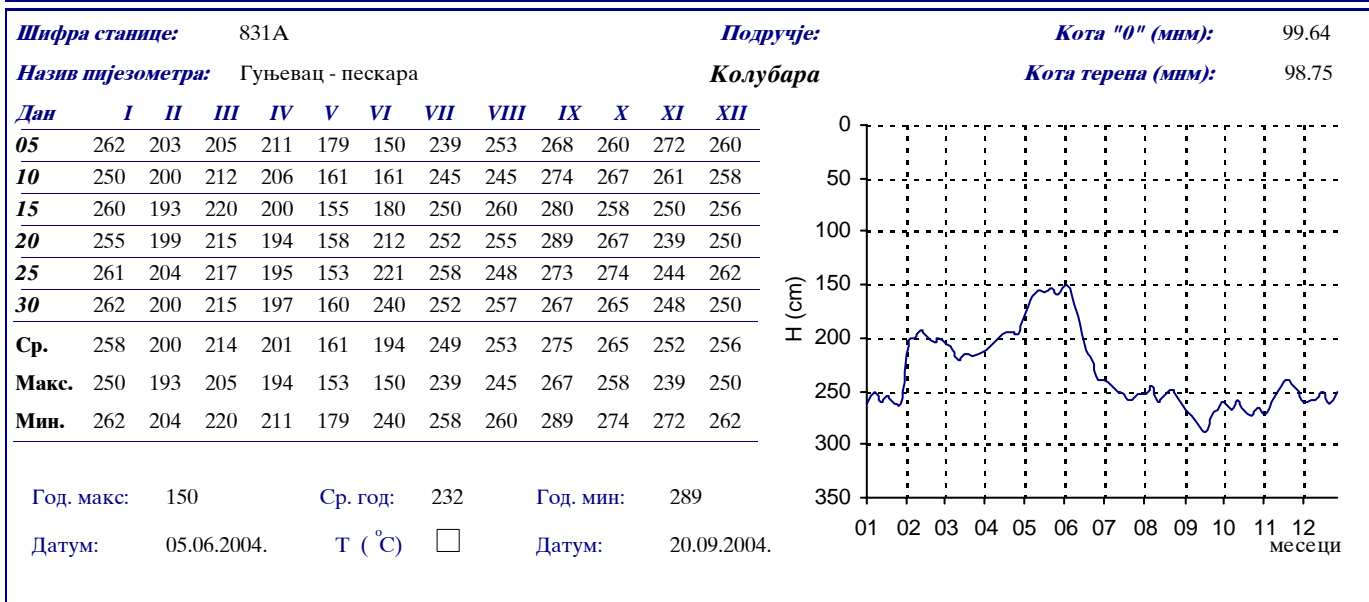
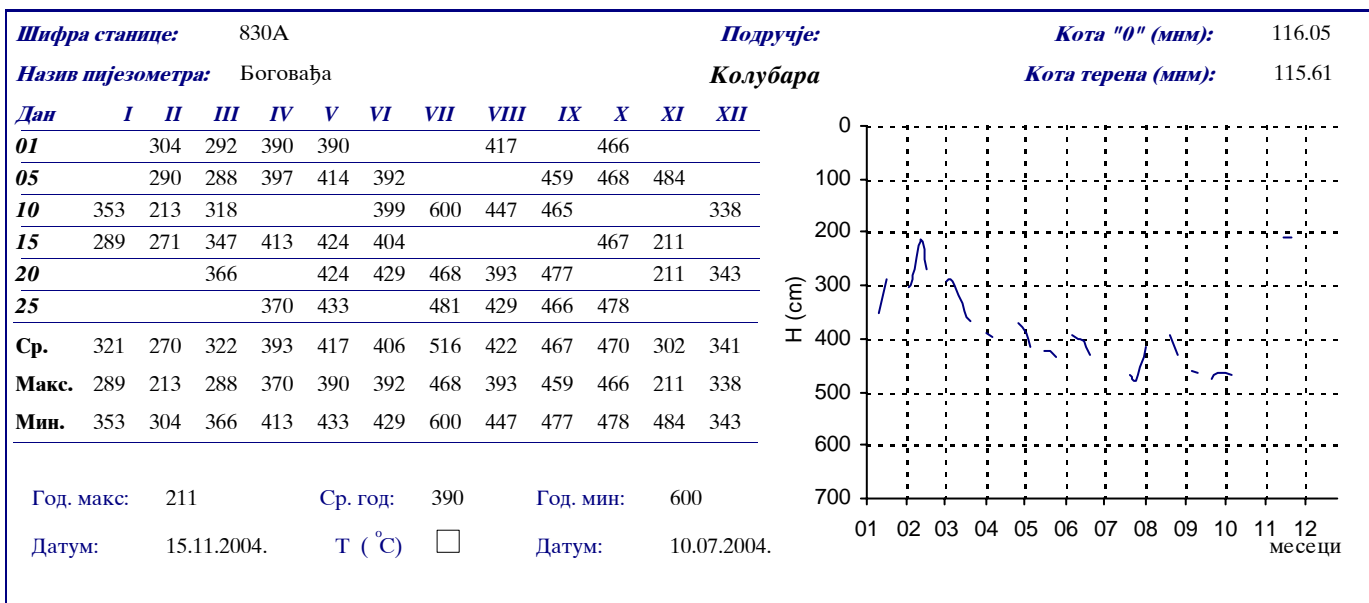


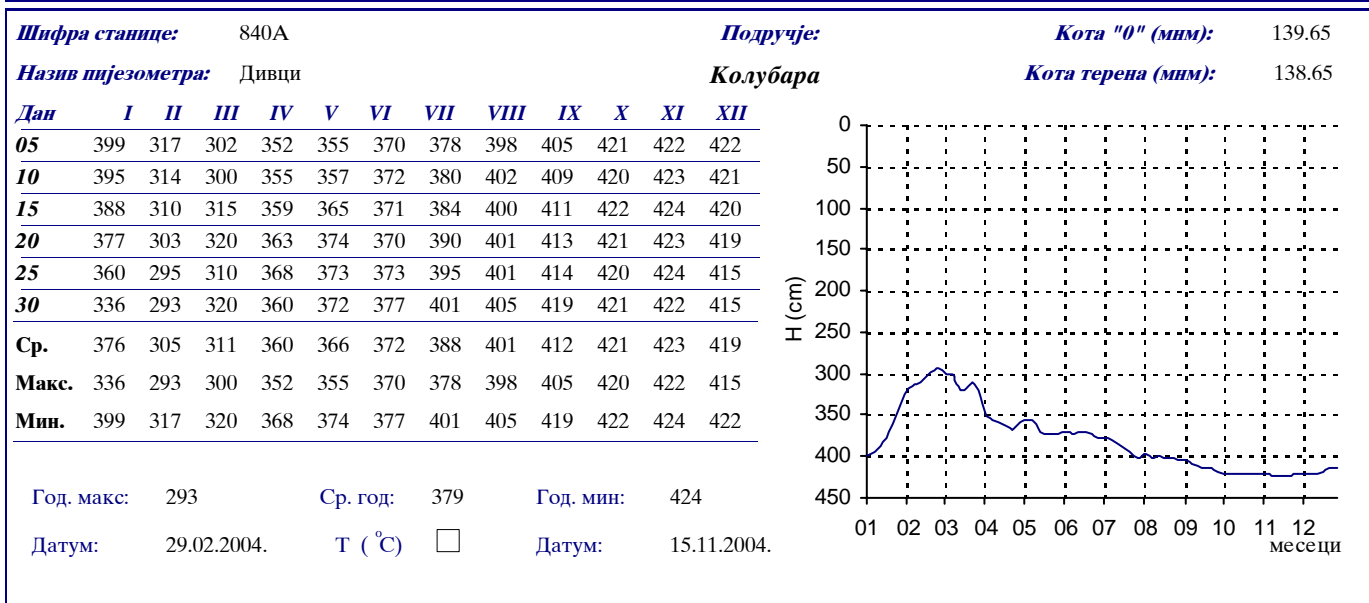
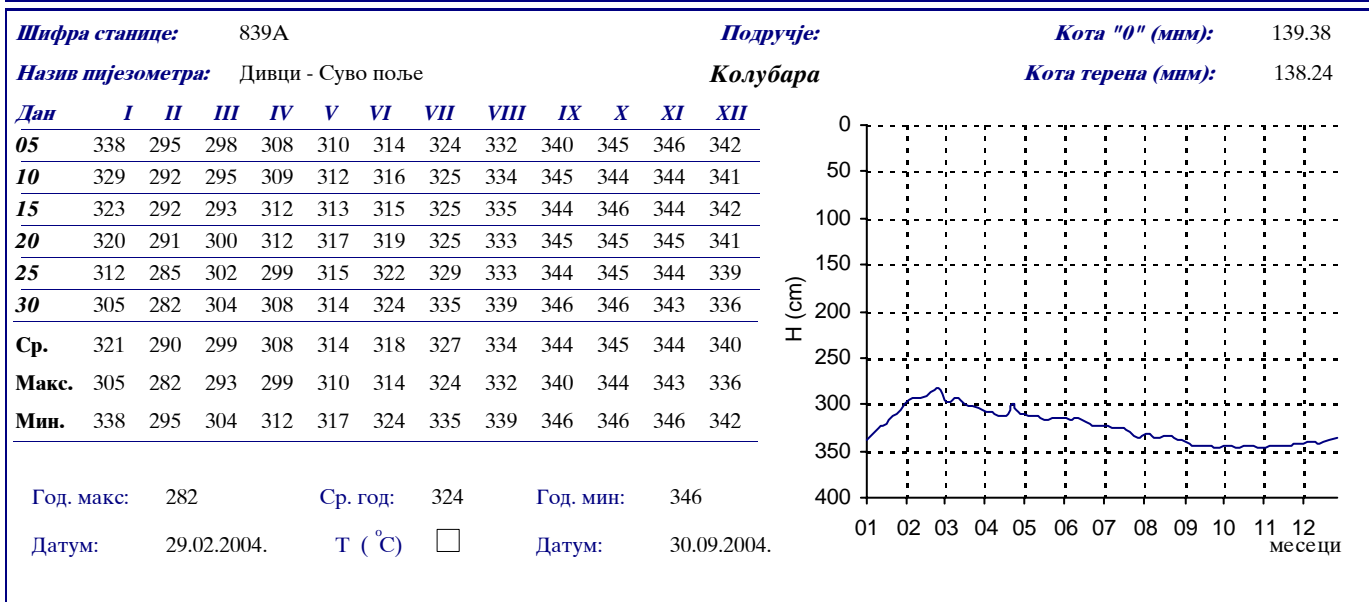
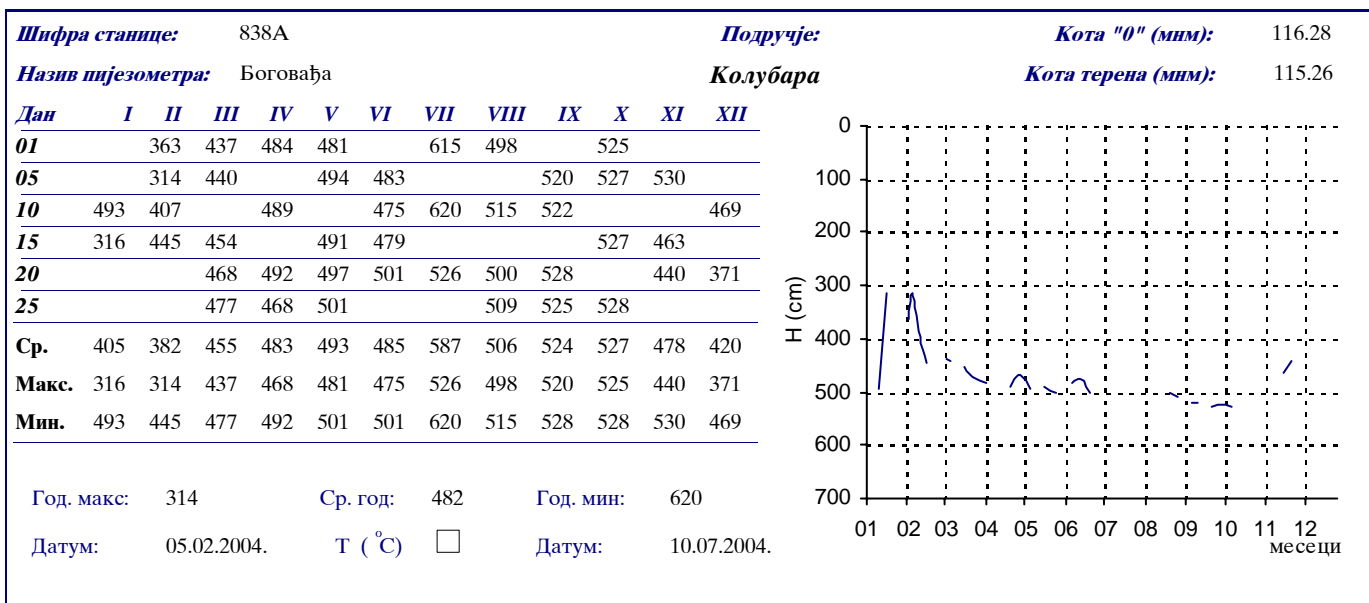


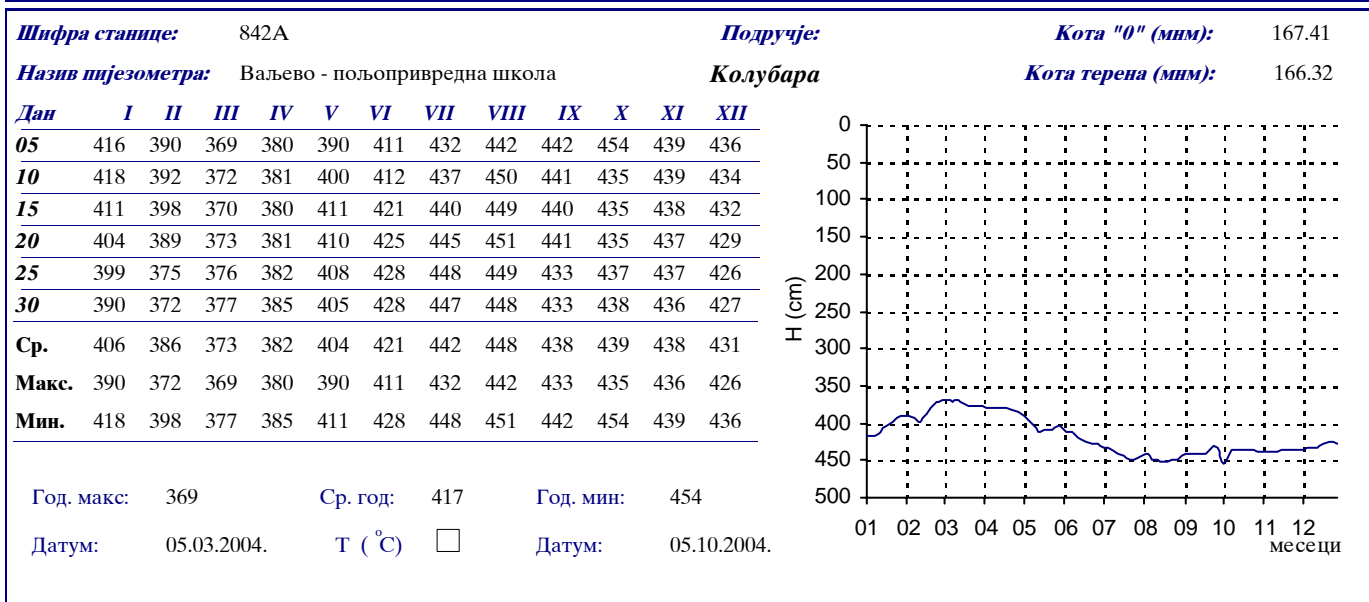
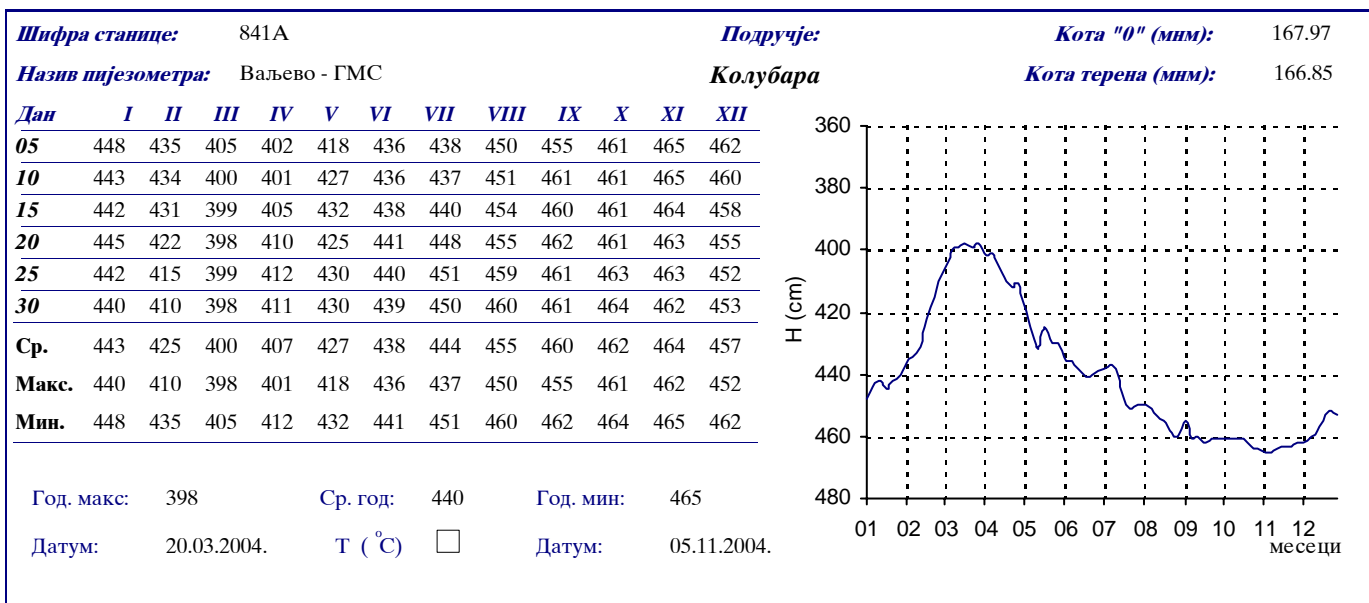




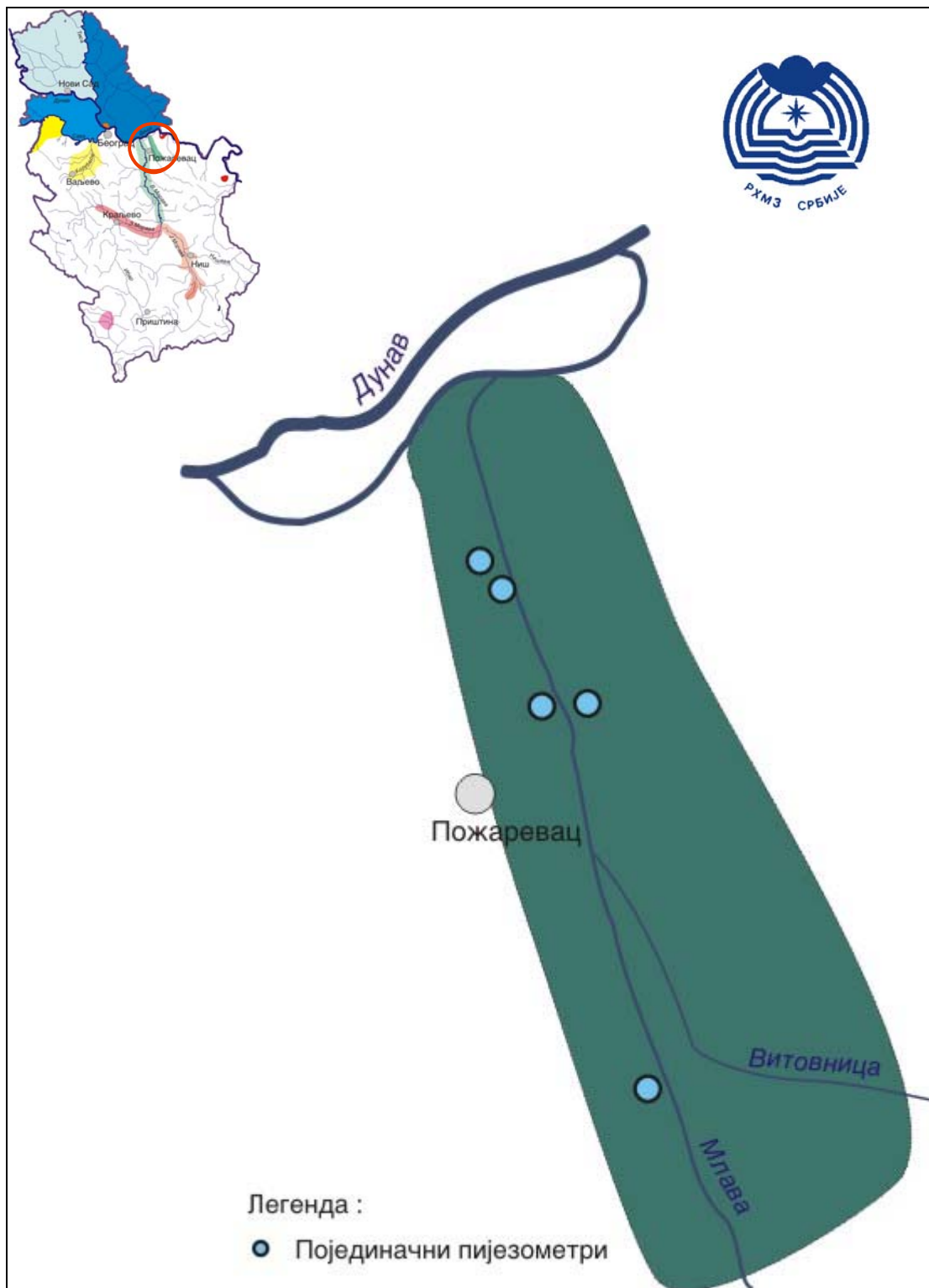


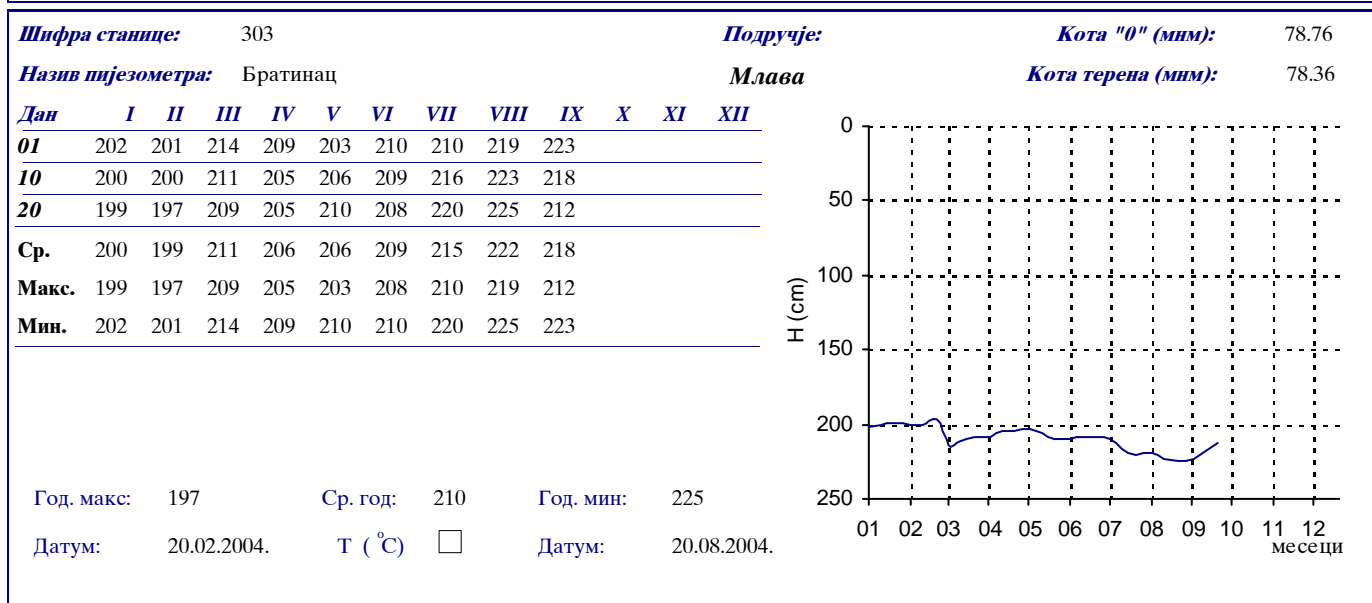
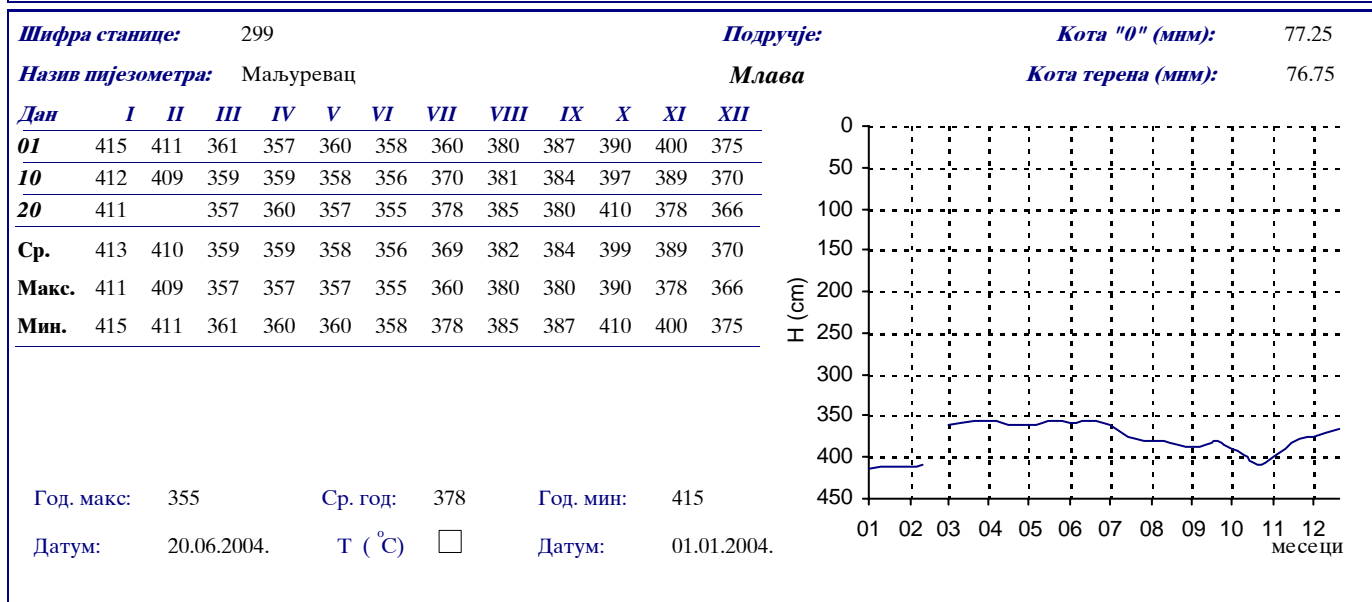
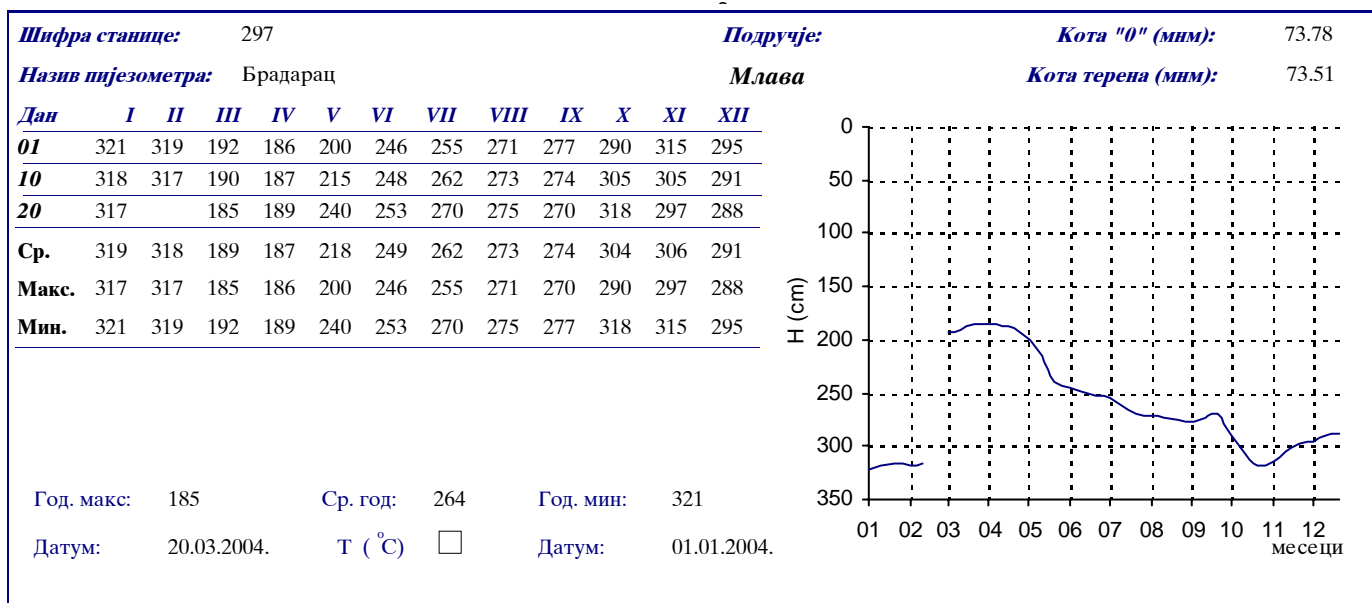


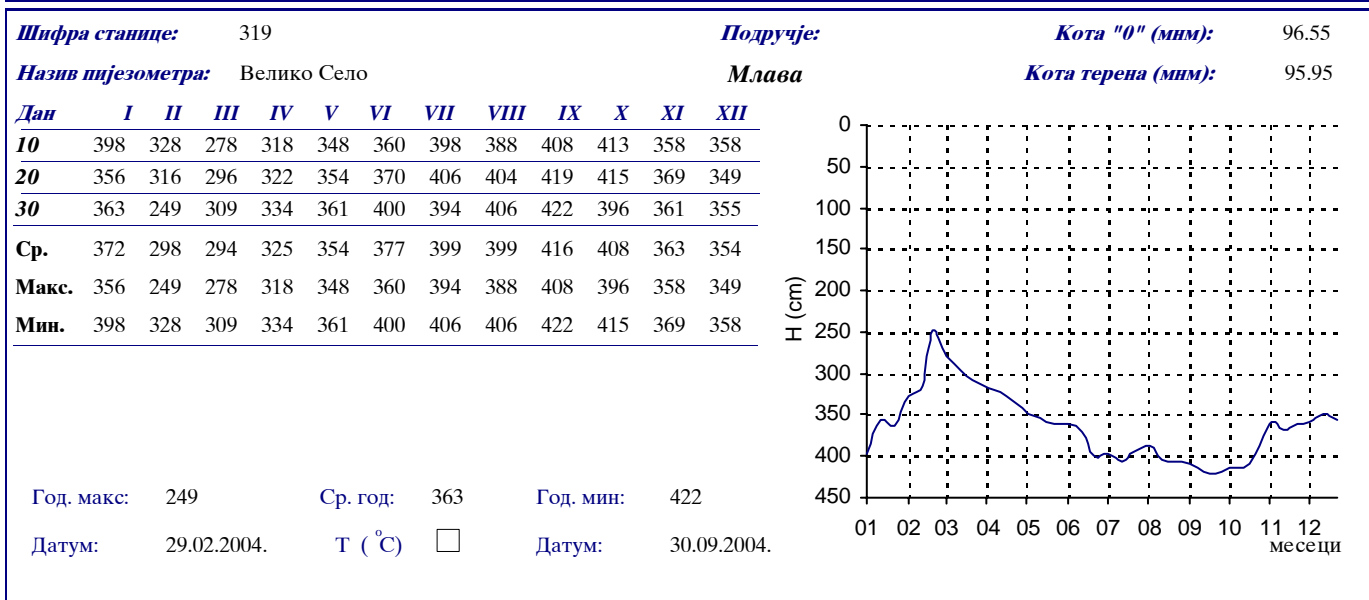
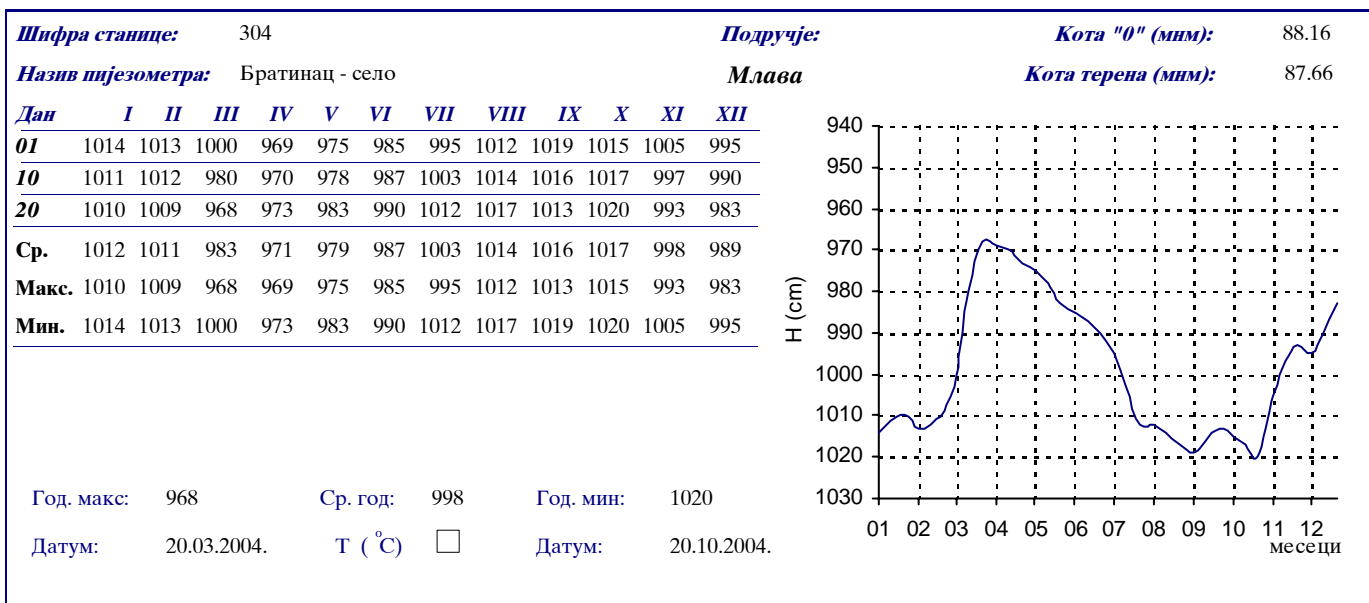




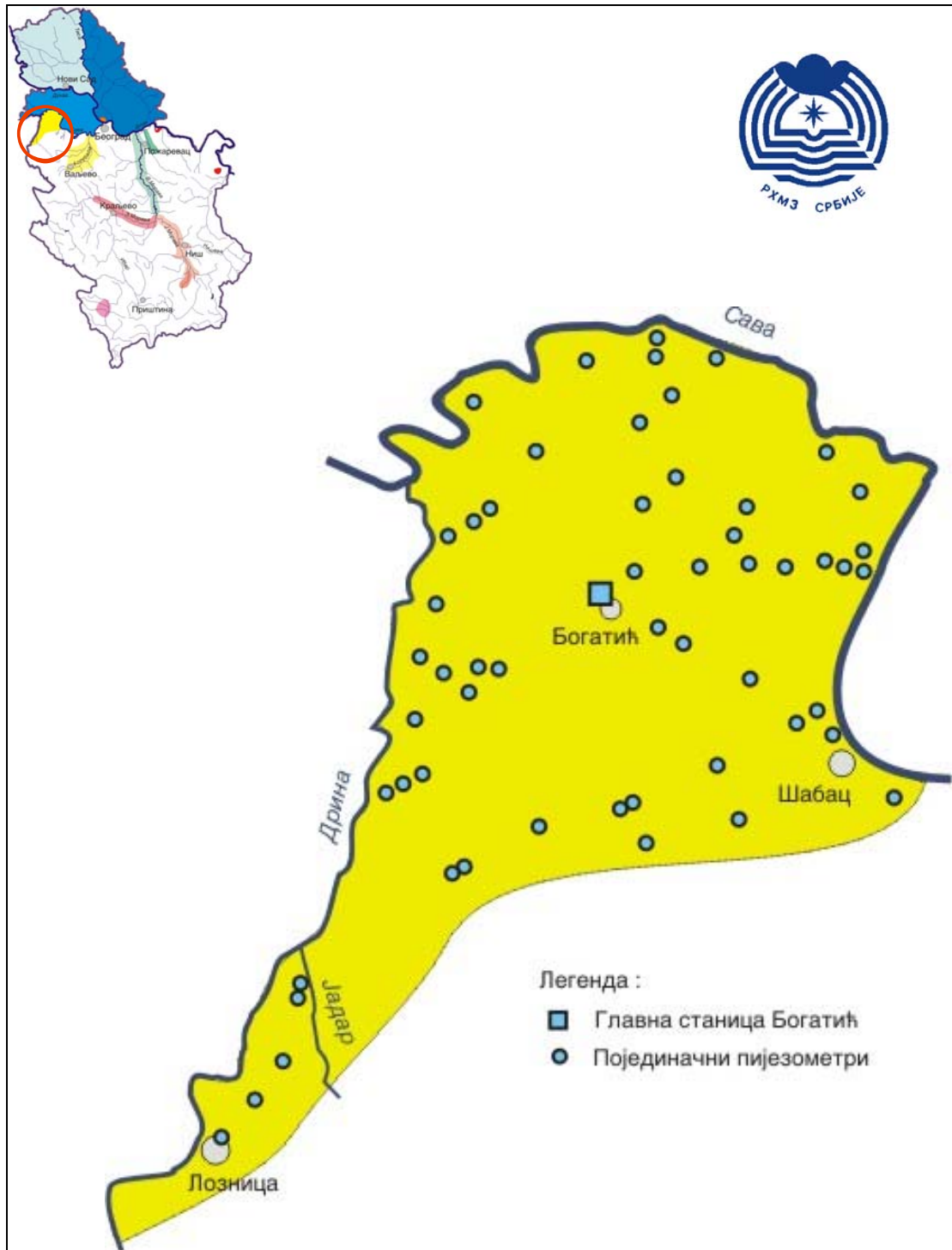
Подручје МЛАВА

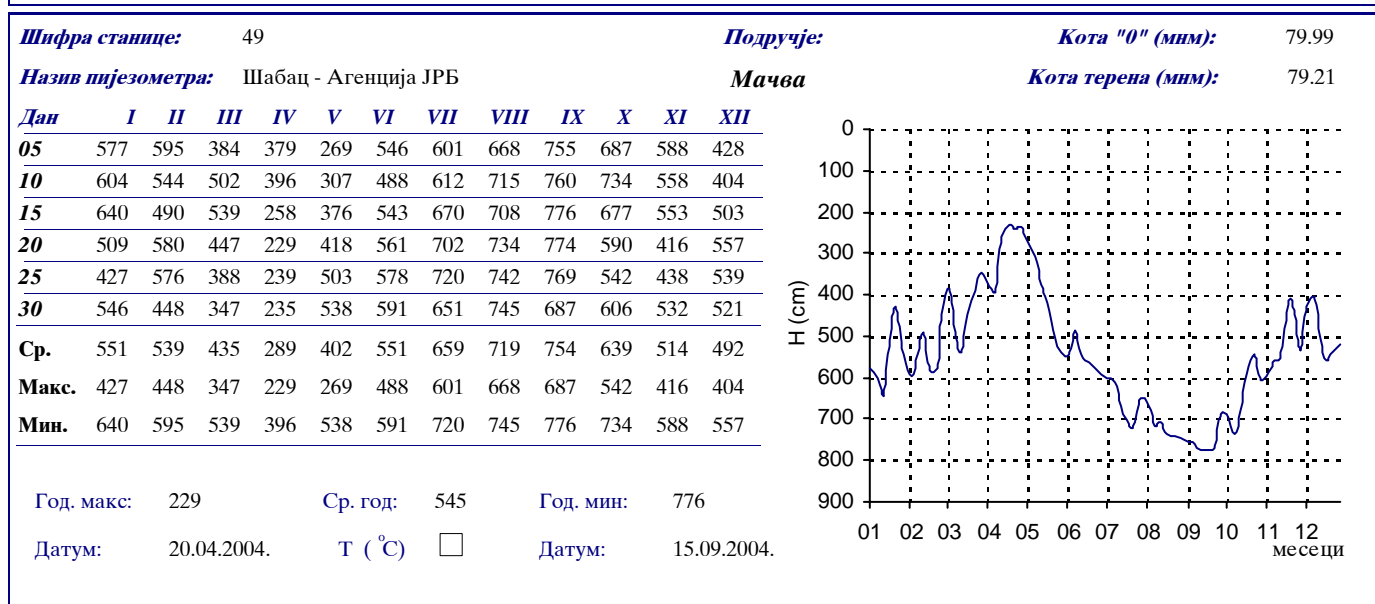
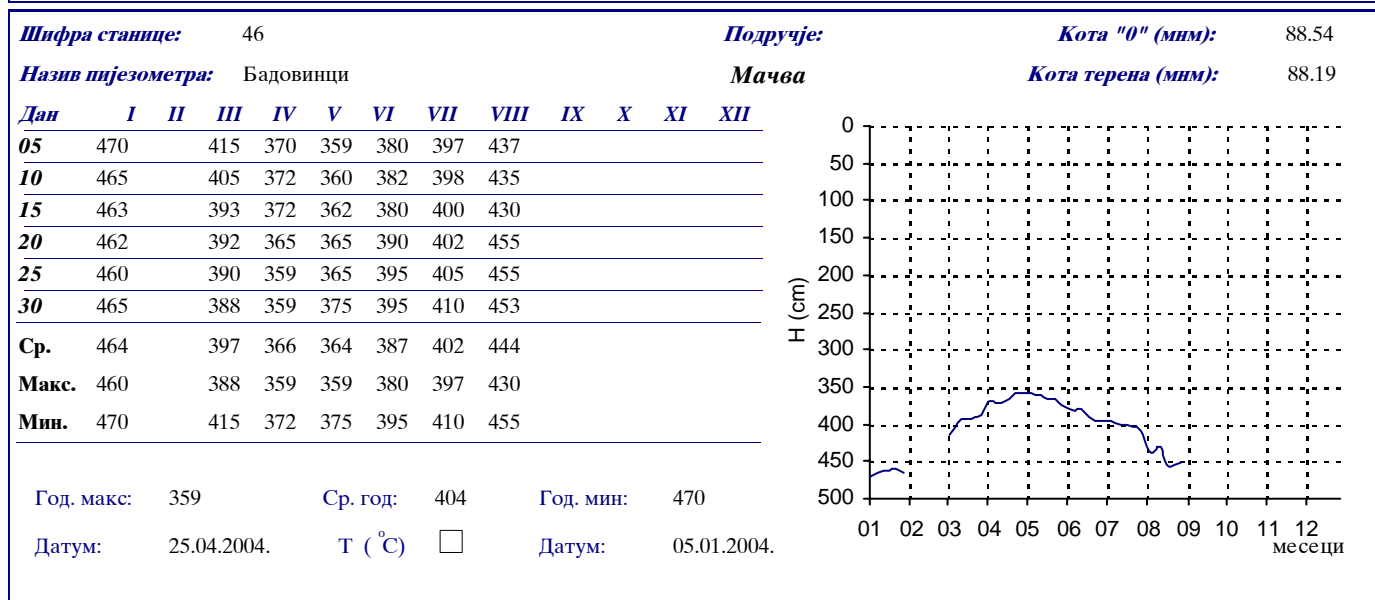
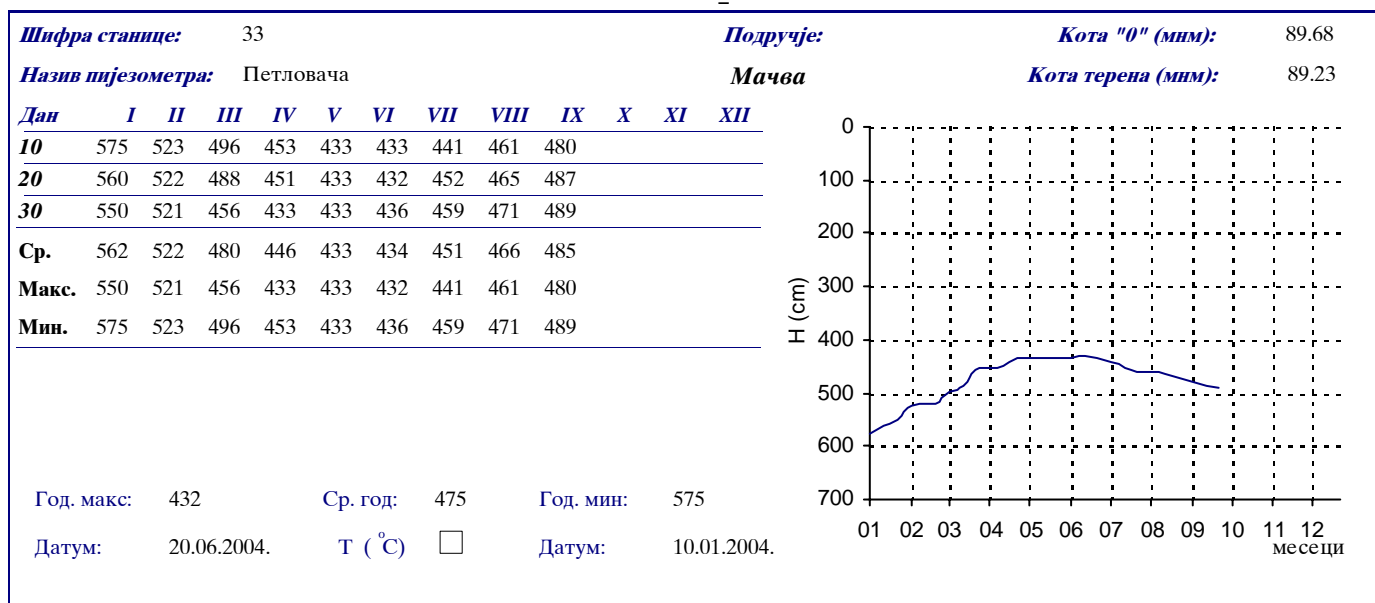


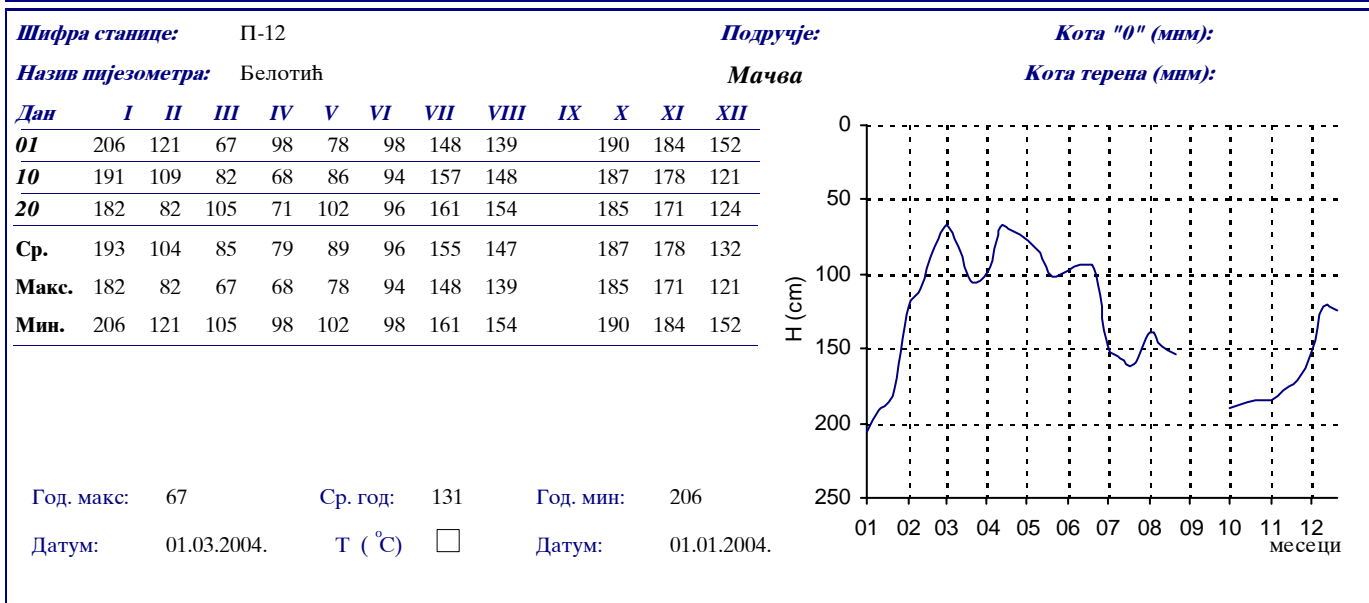
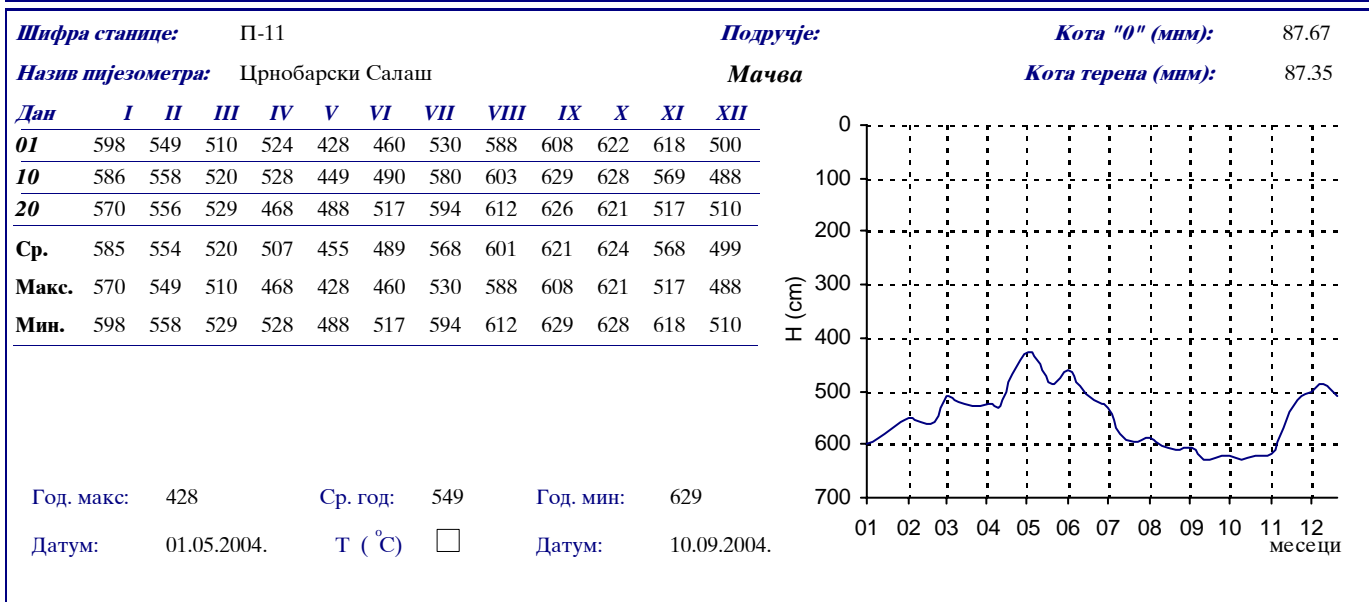
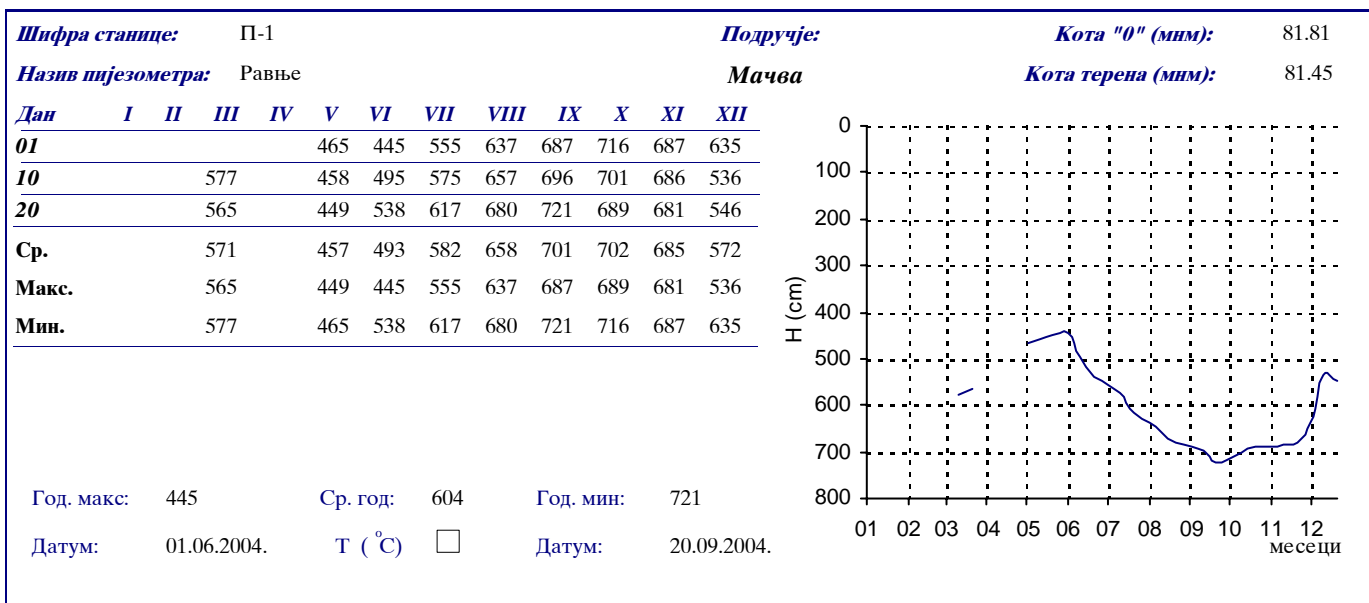


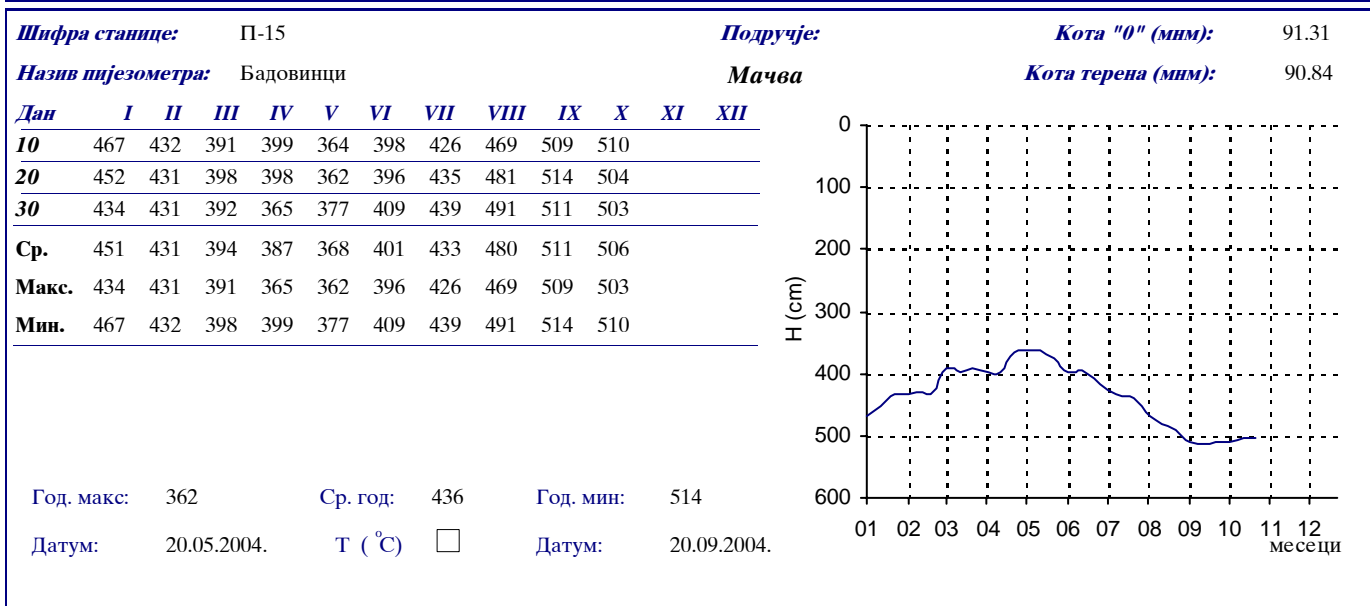
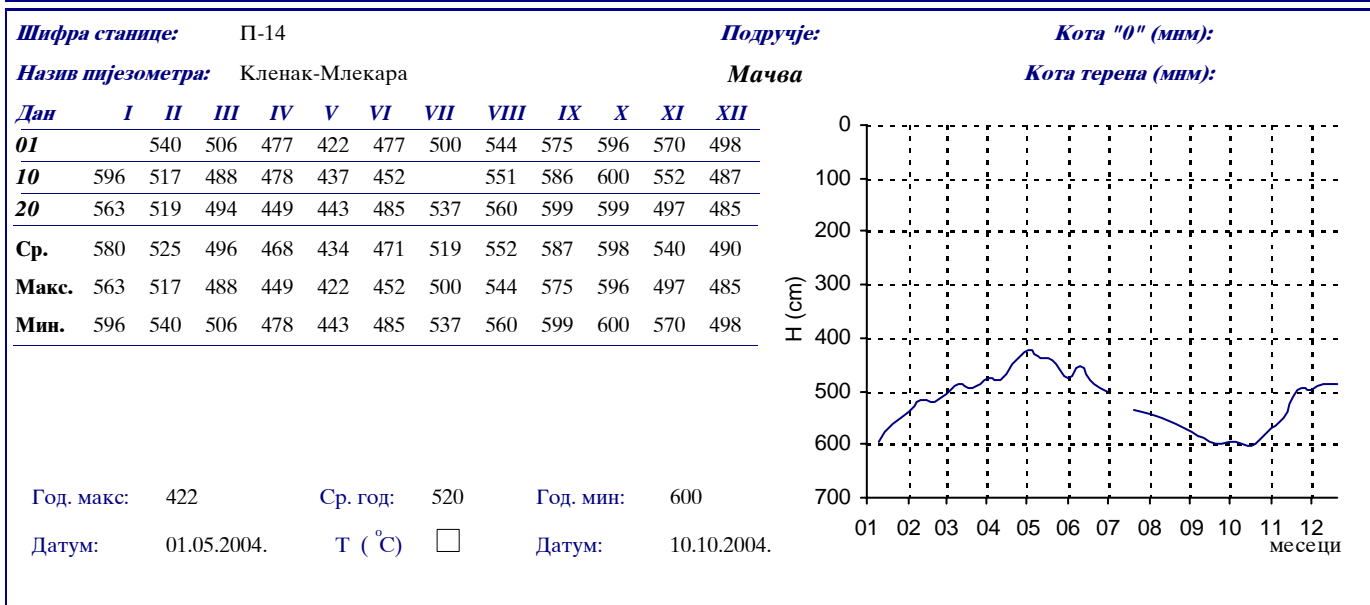
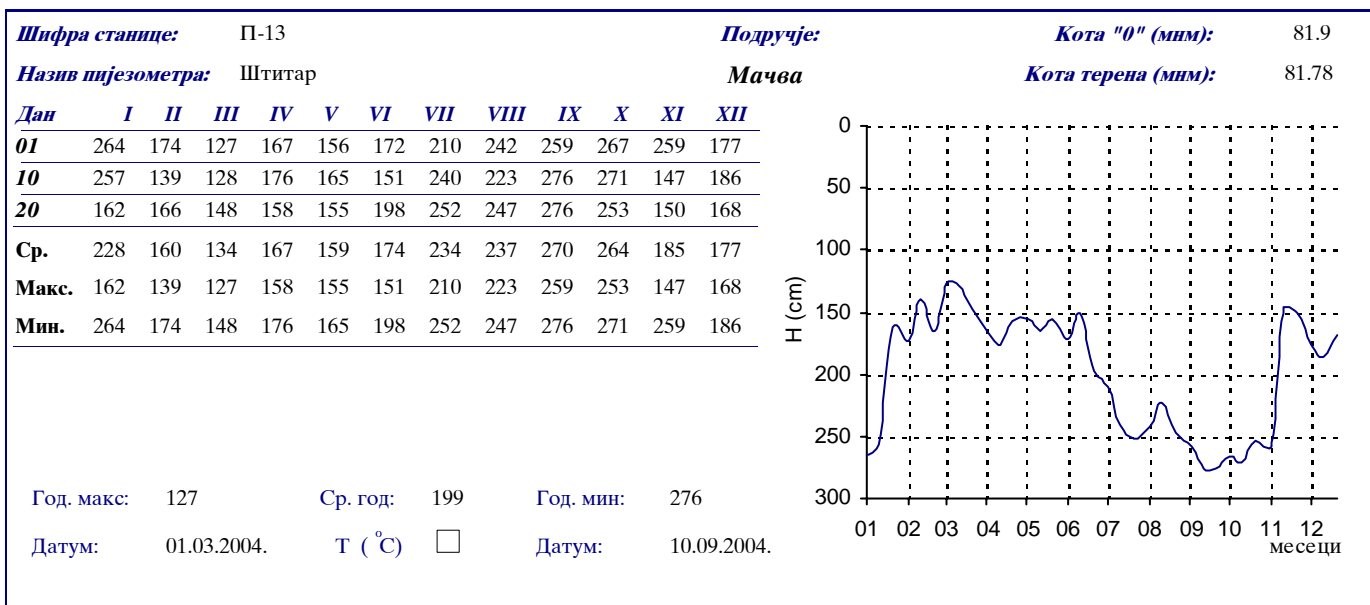


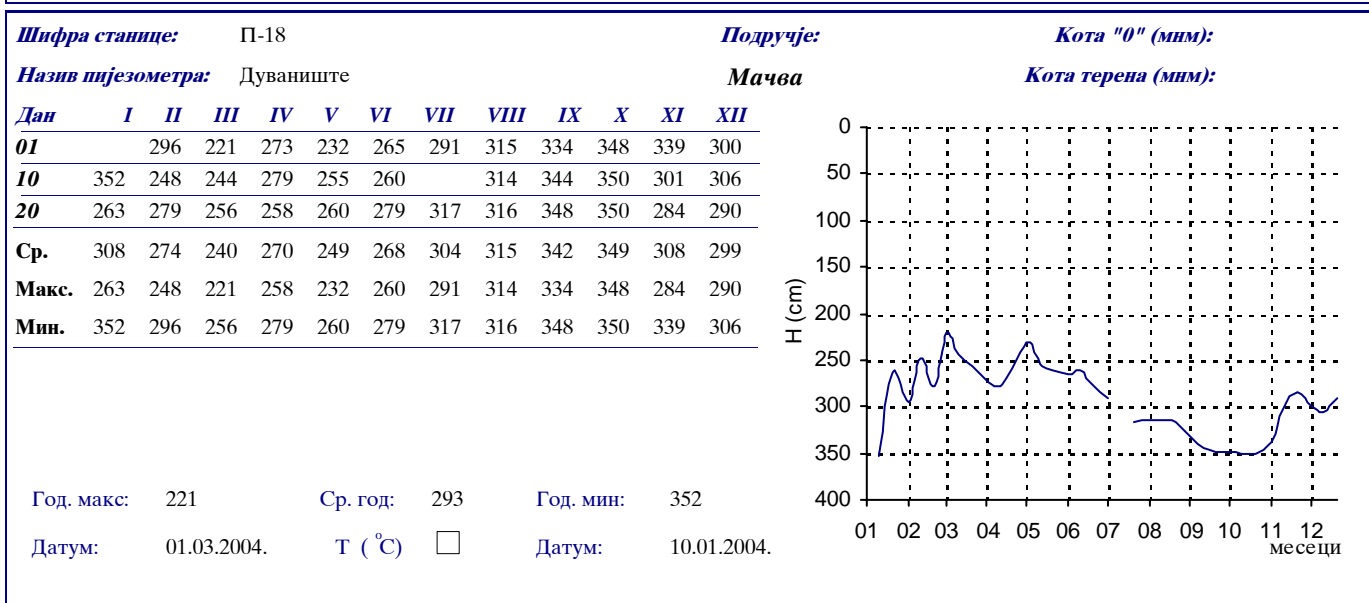
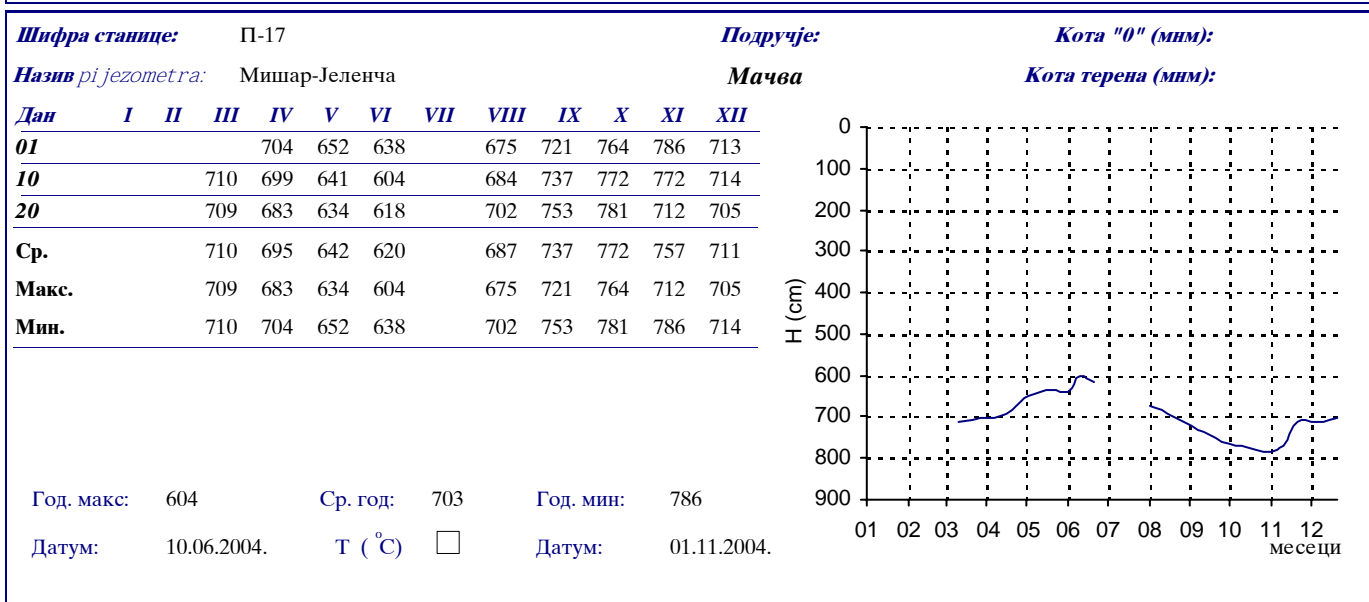
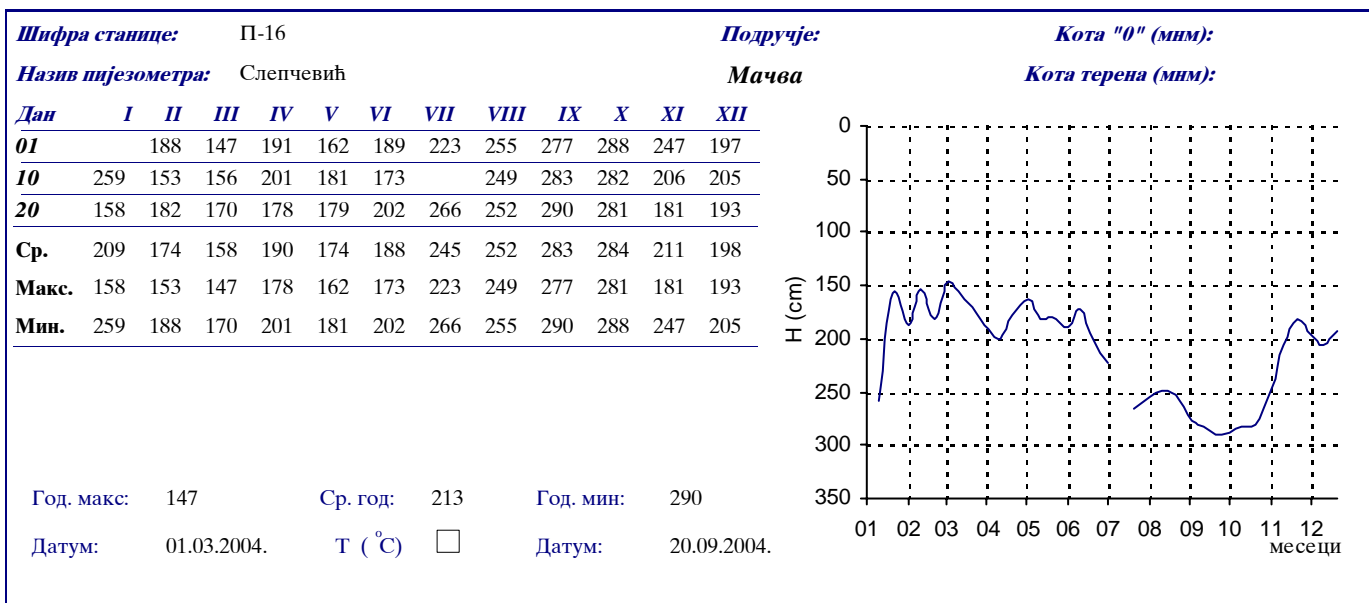
Подручје МАЧВА

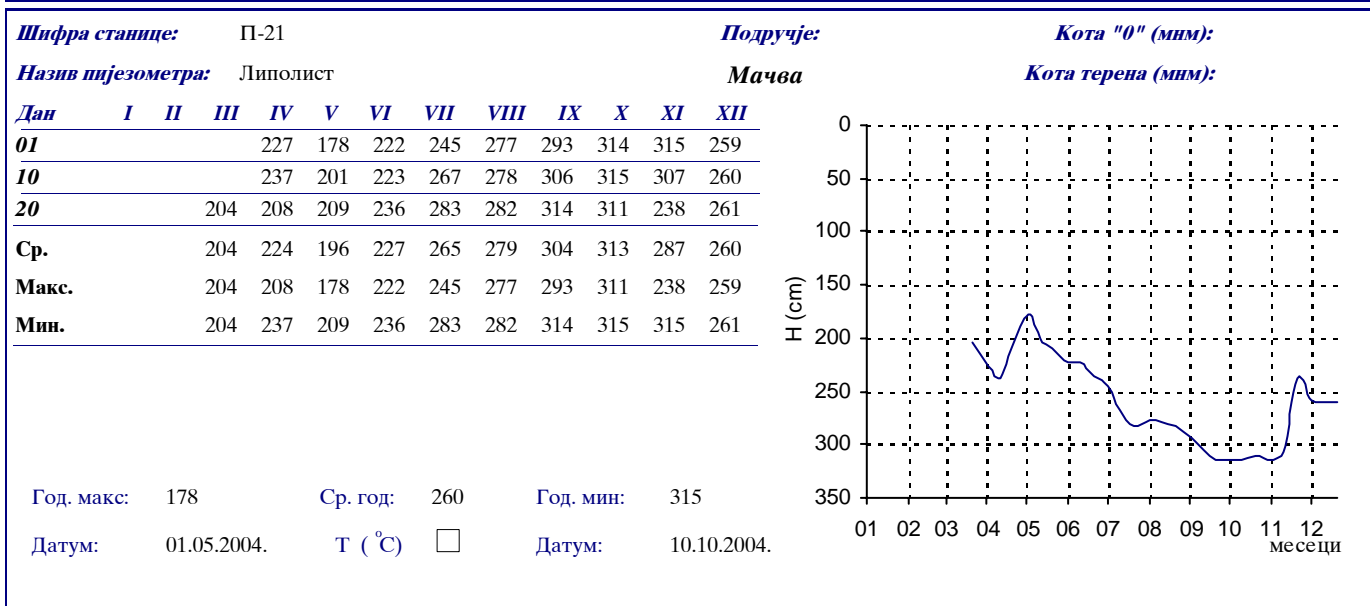
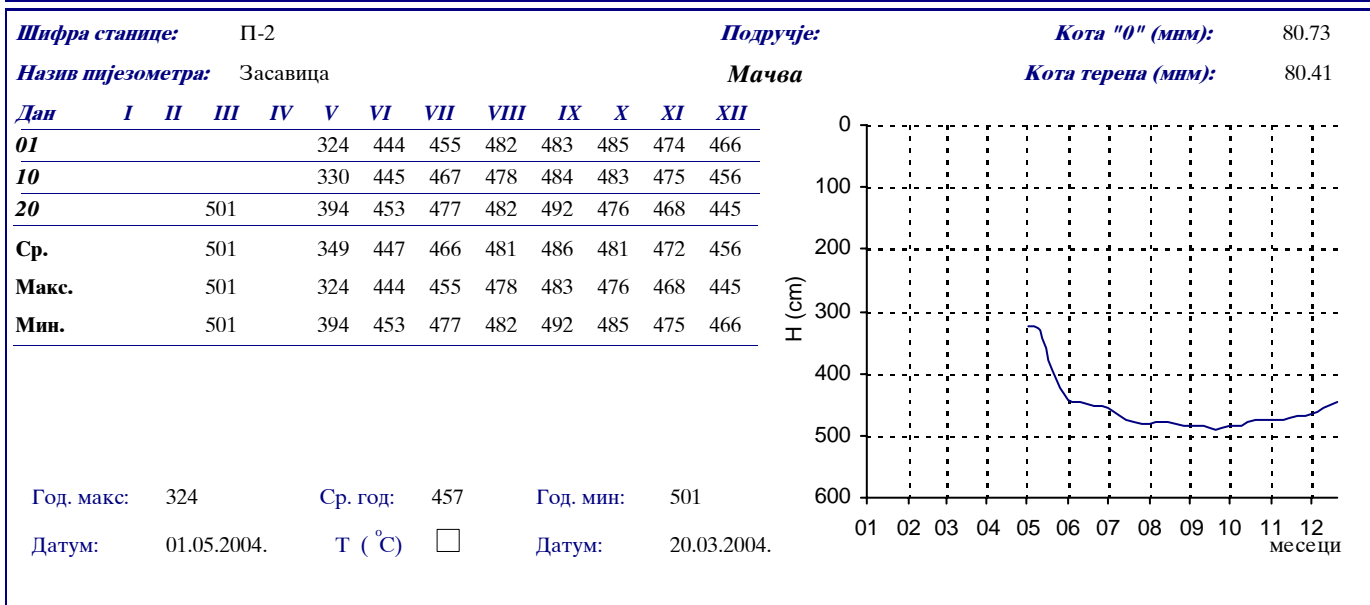
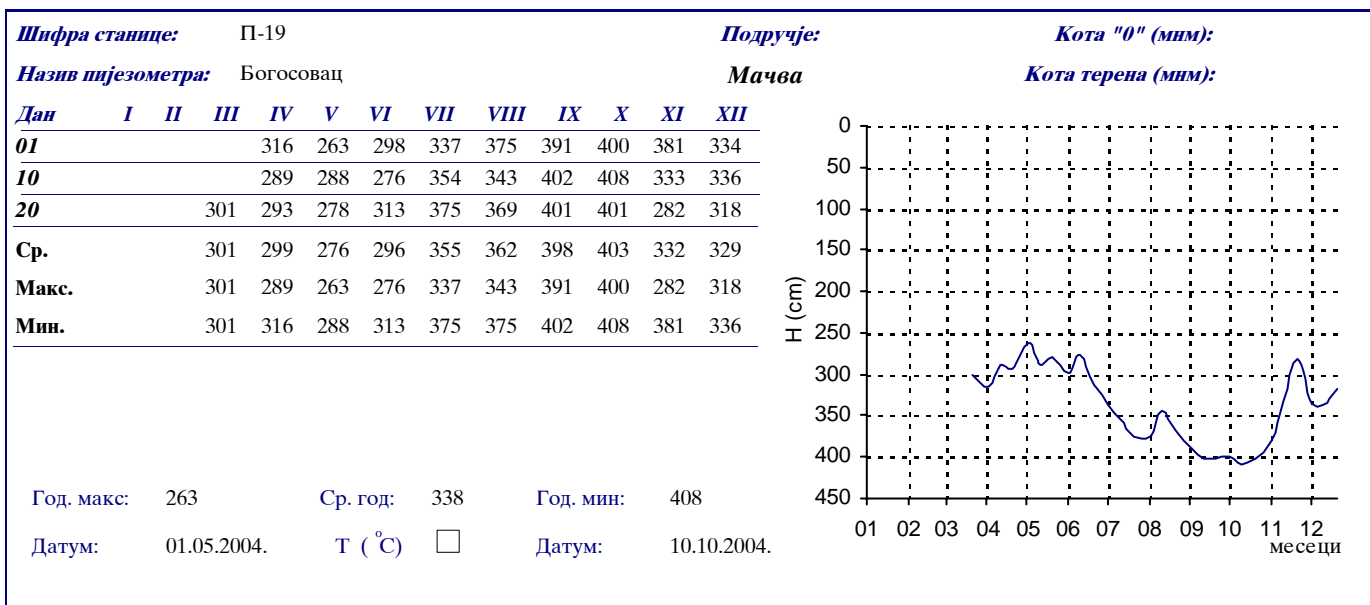


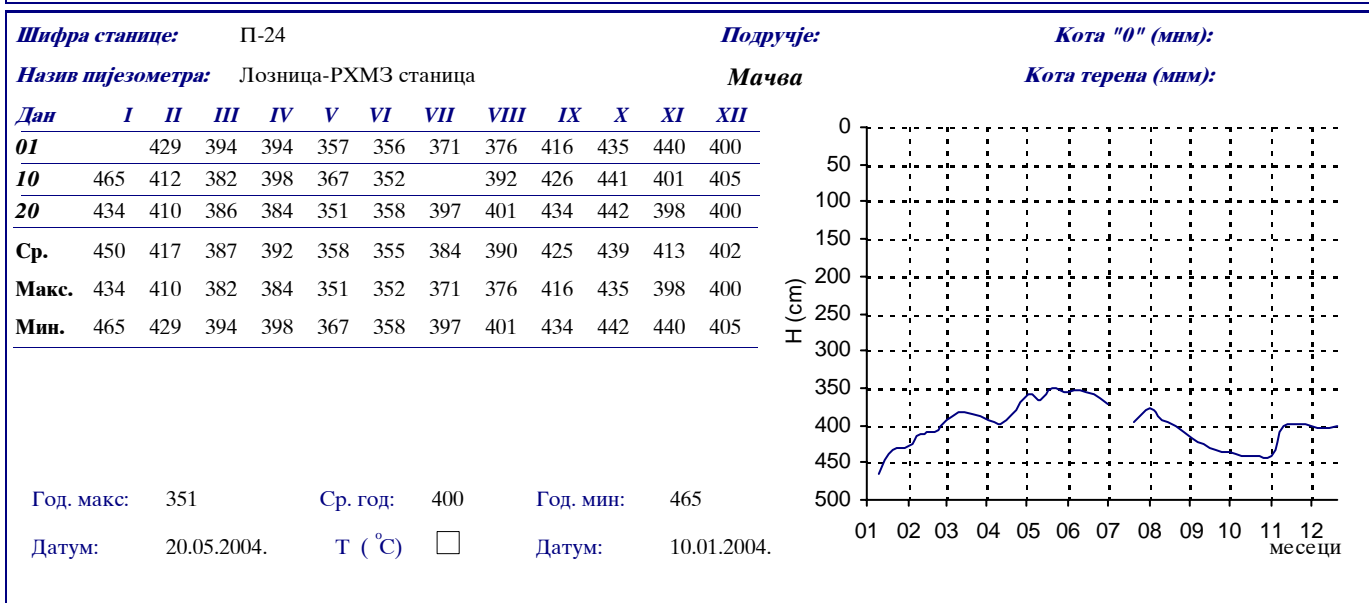
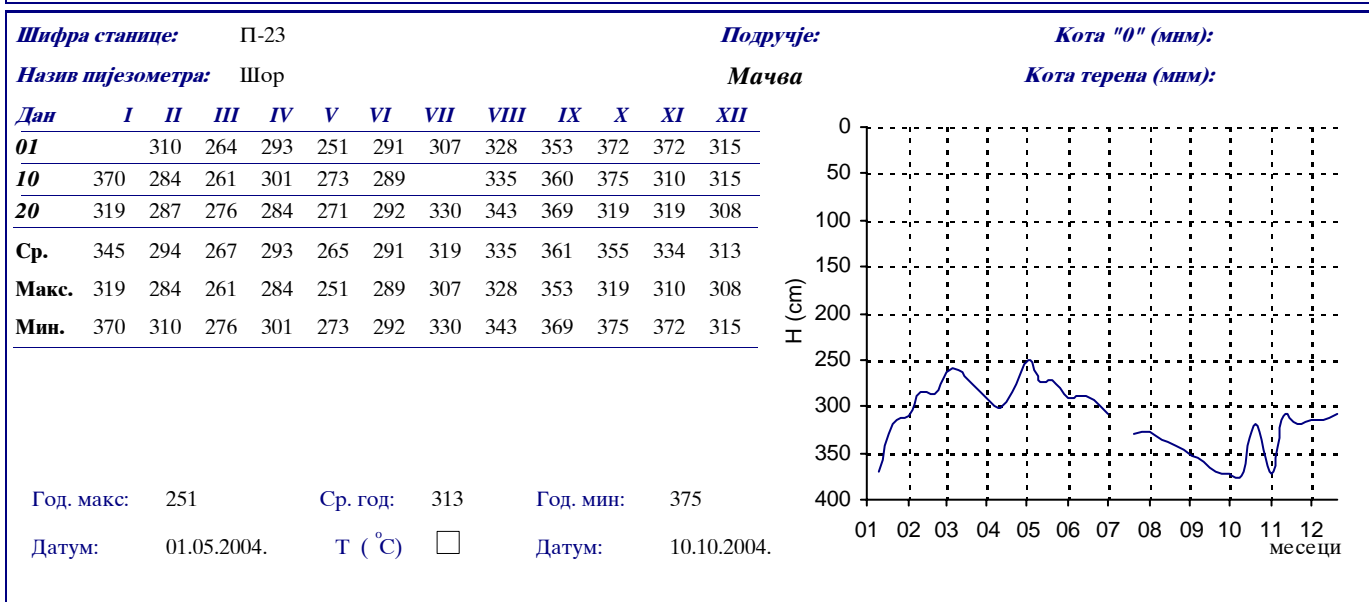
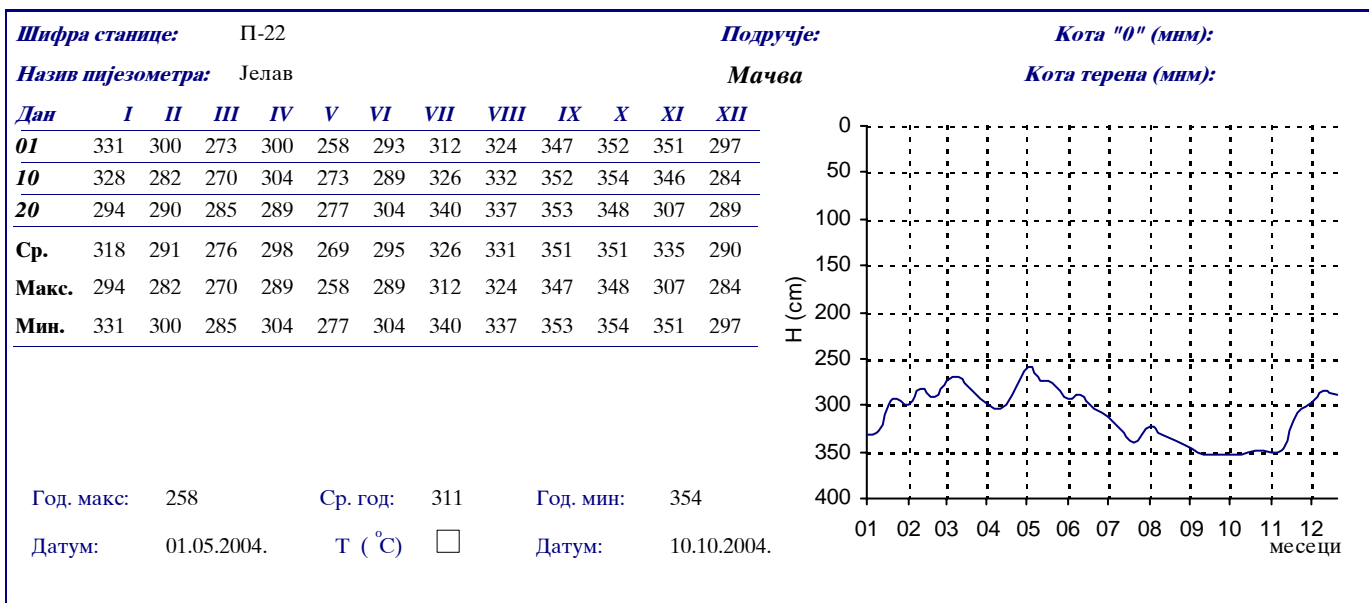


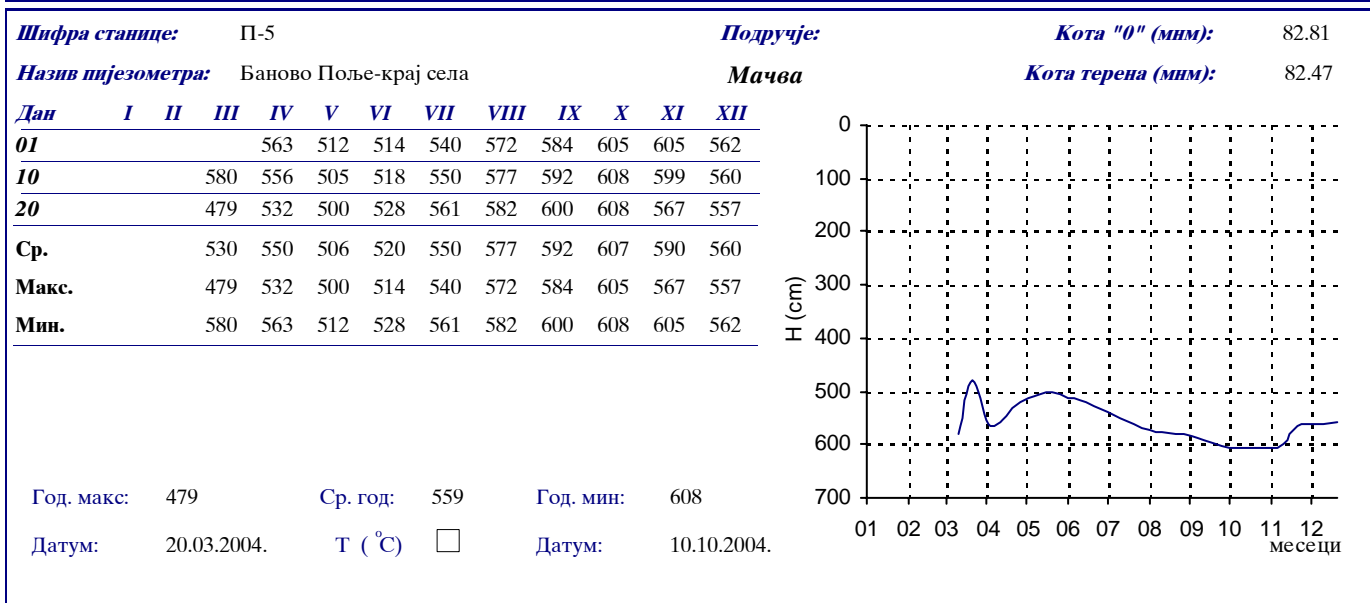
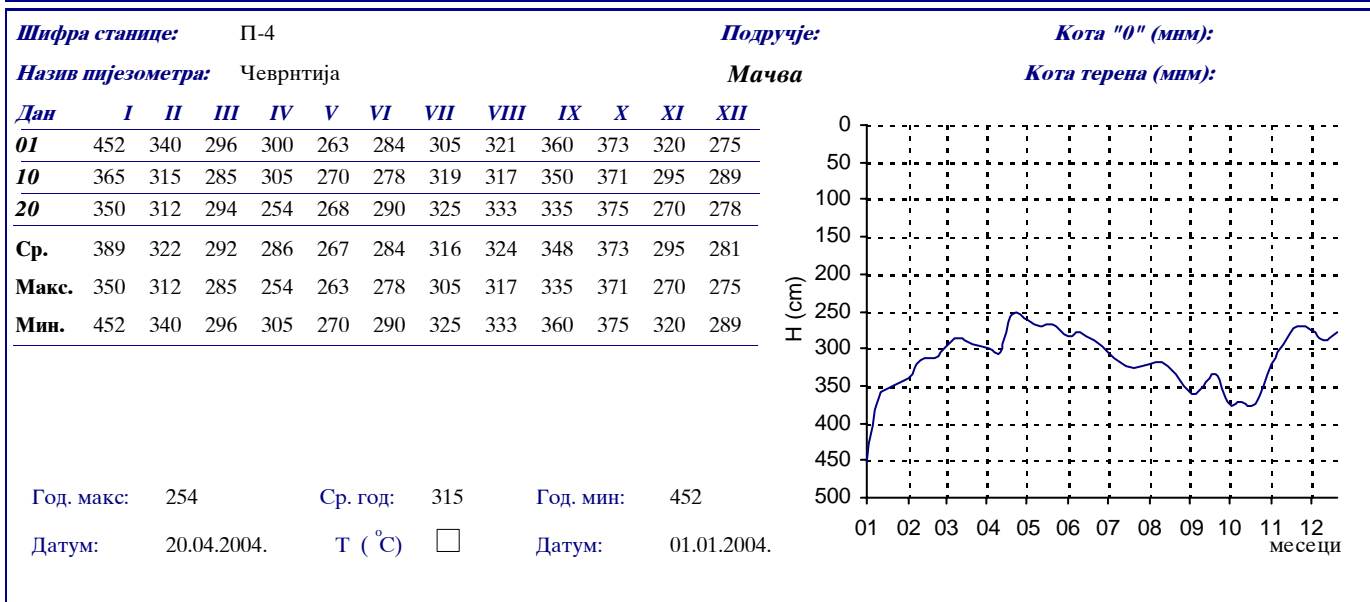
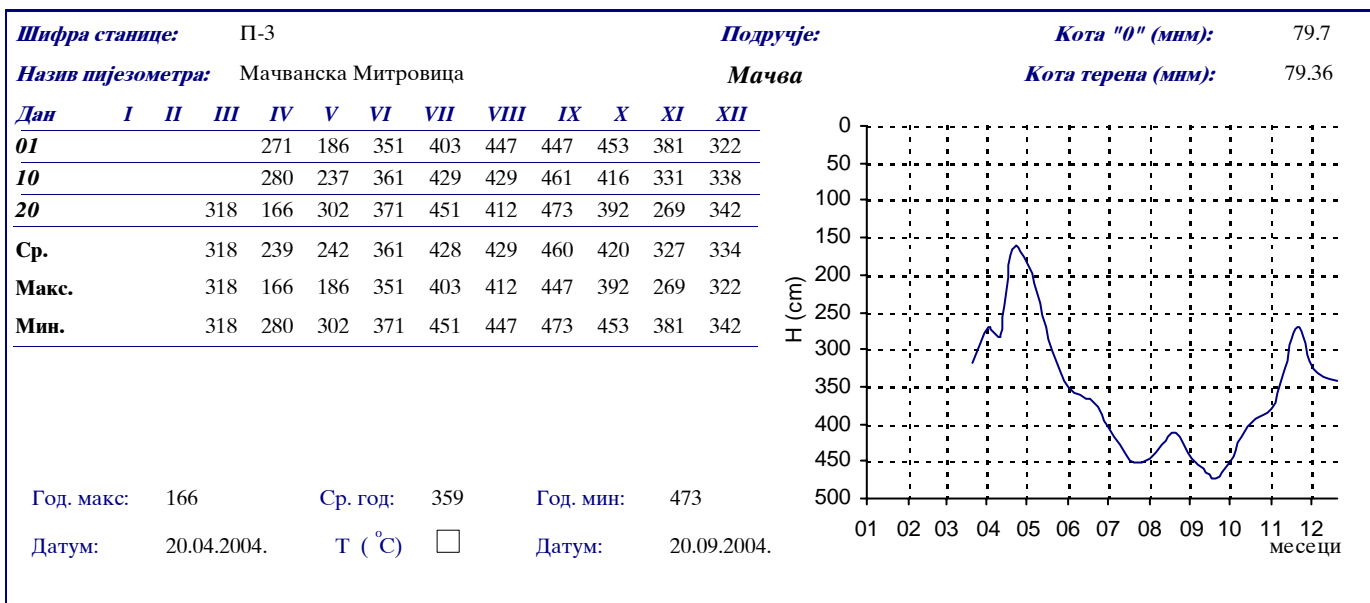


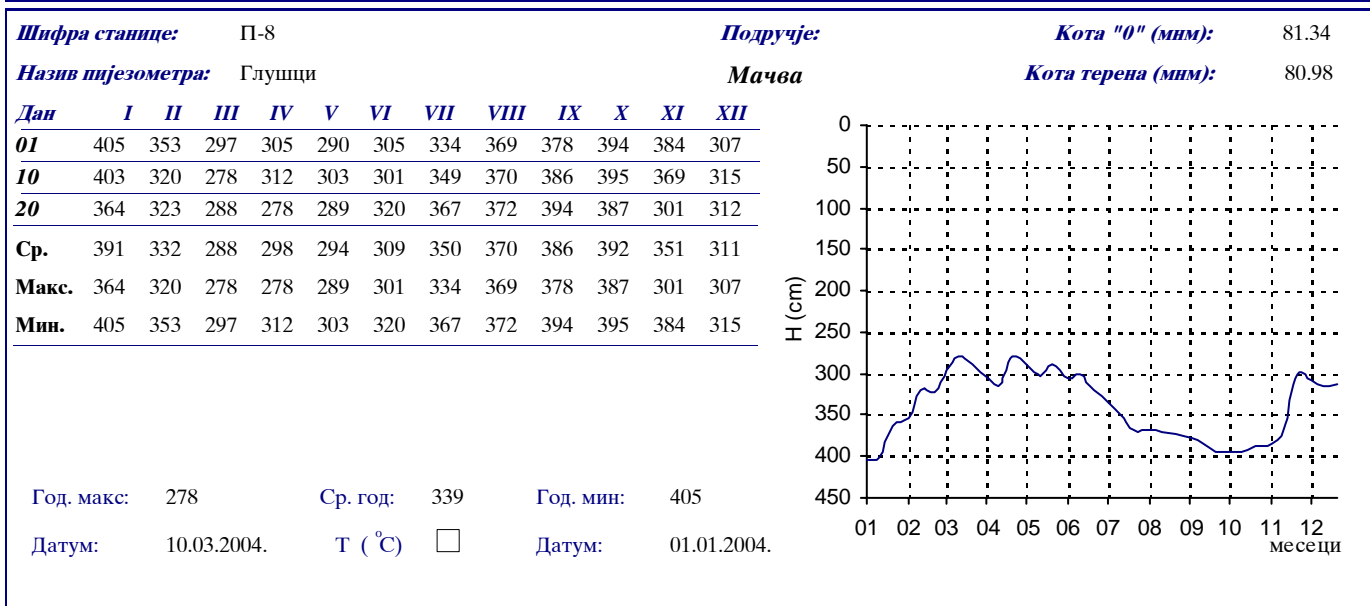
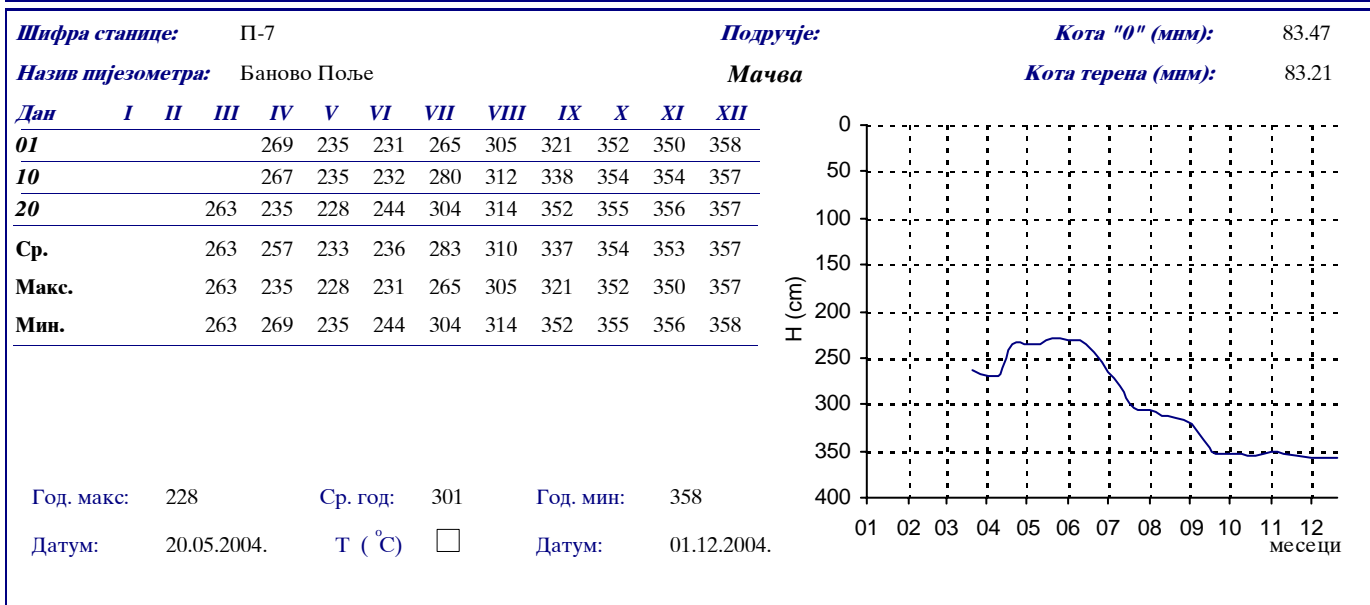
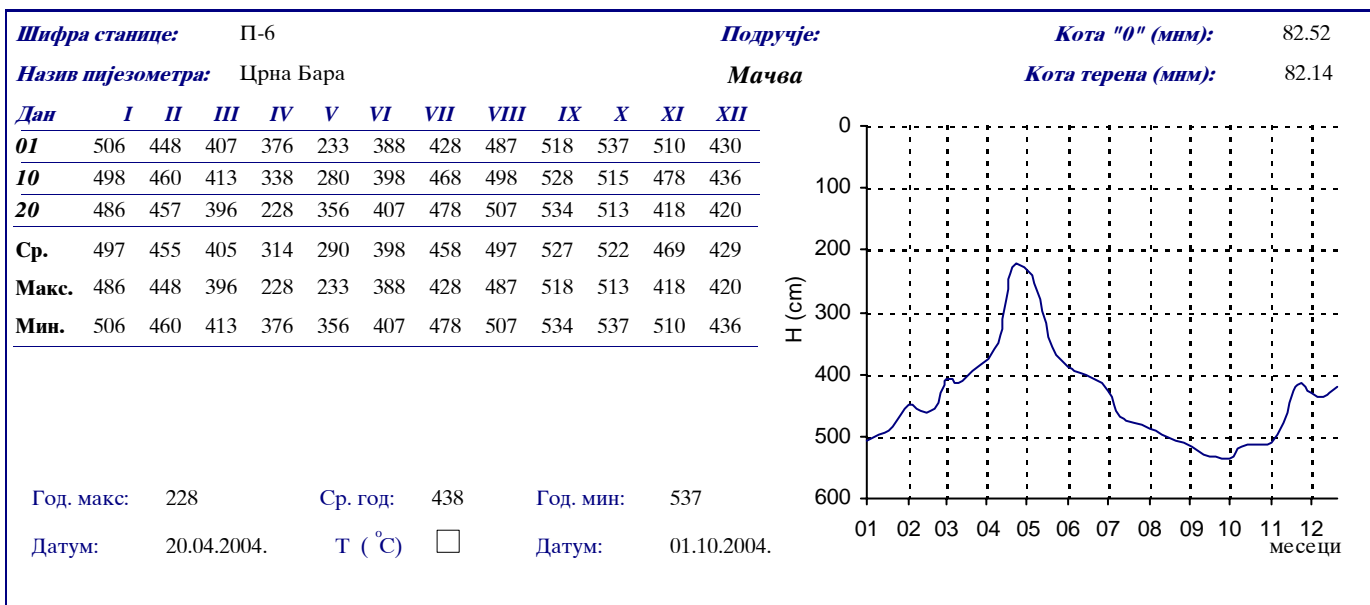


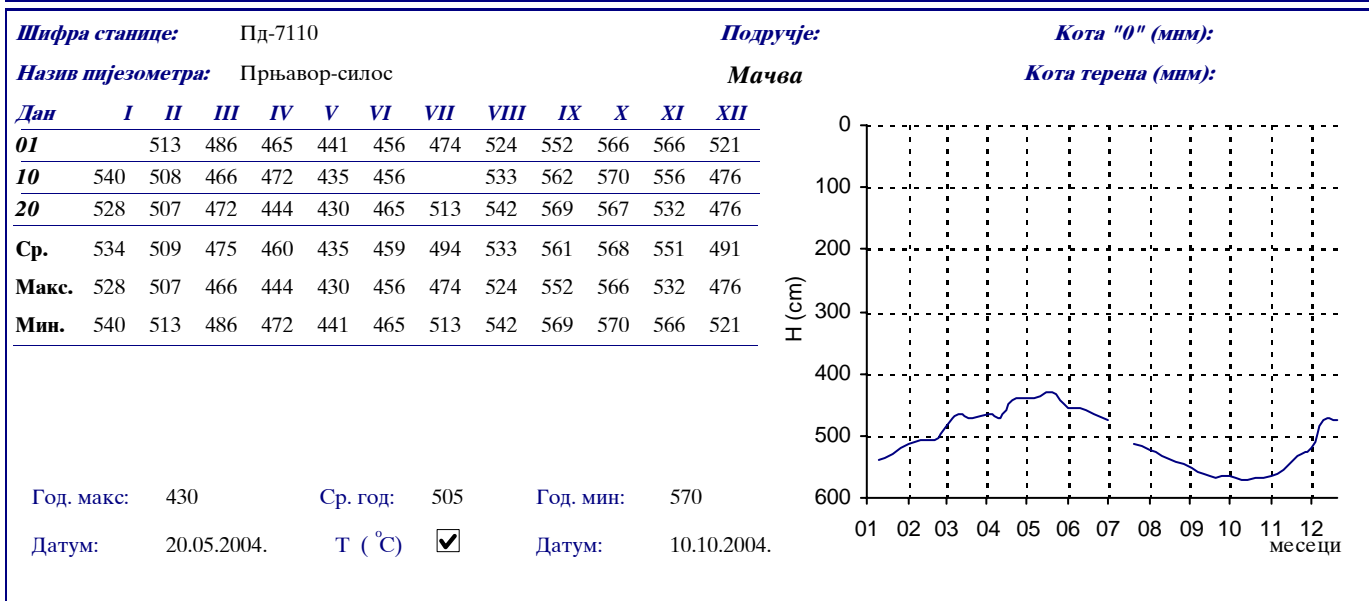
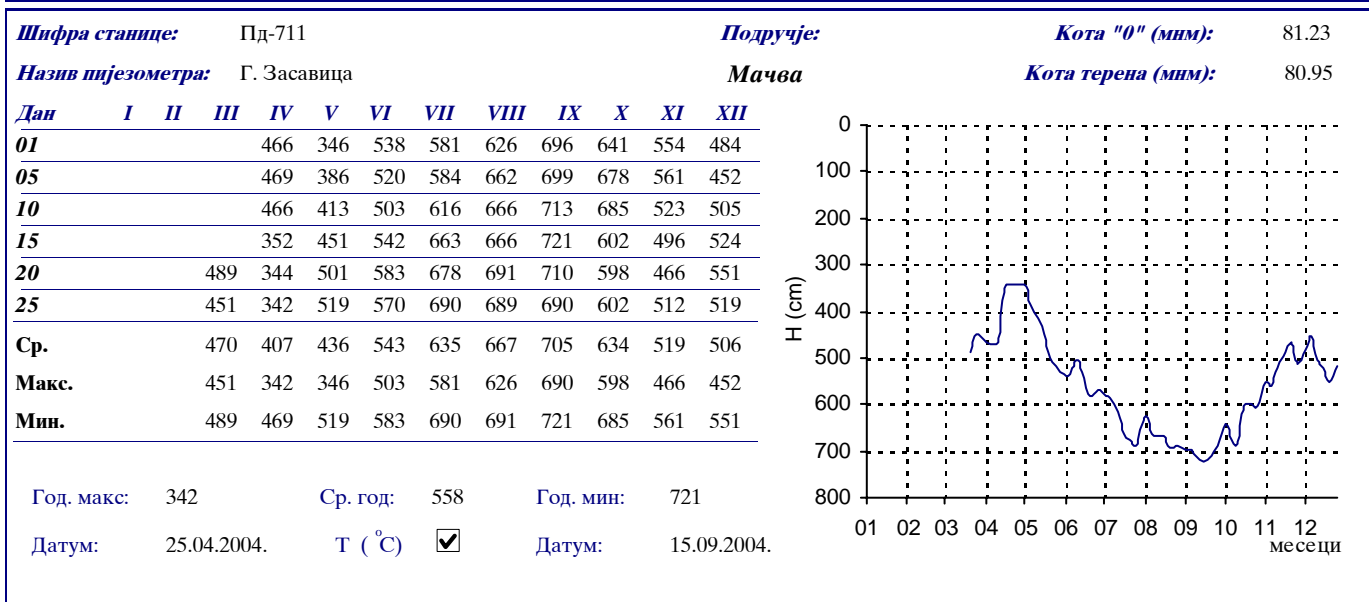
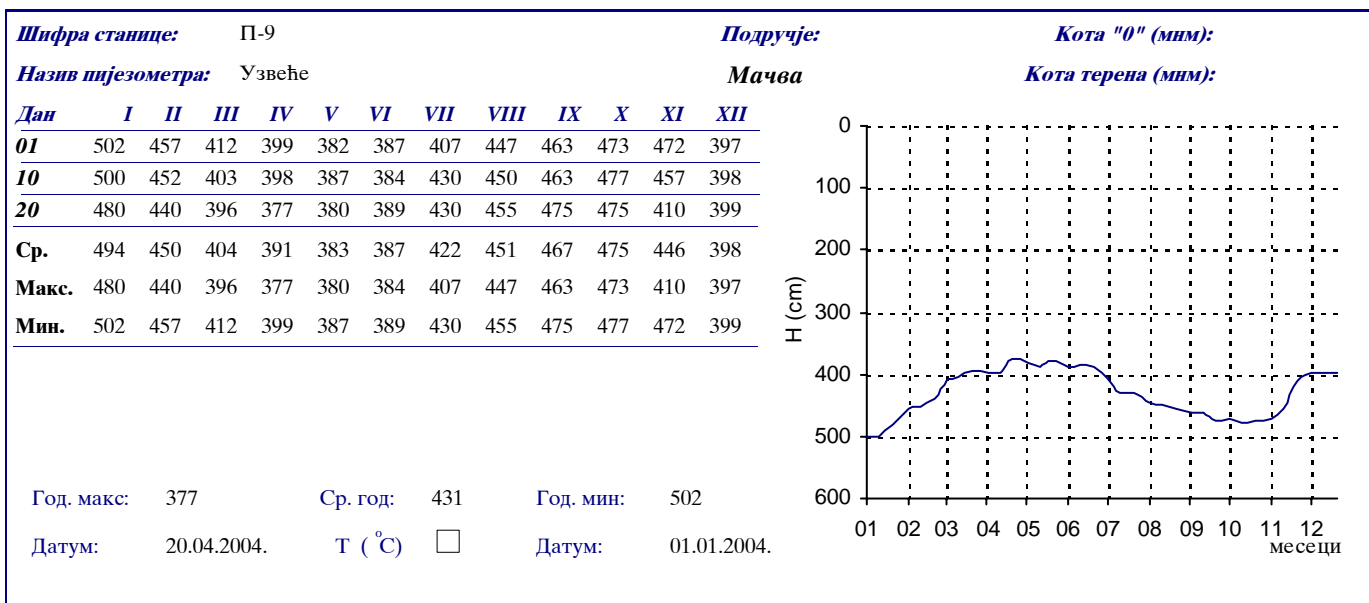




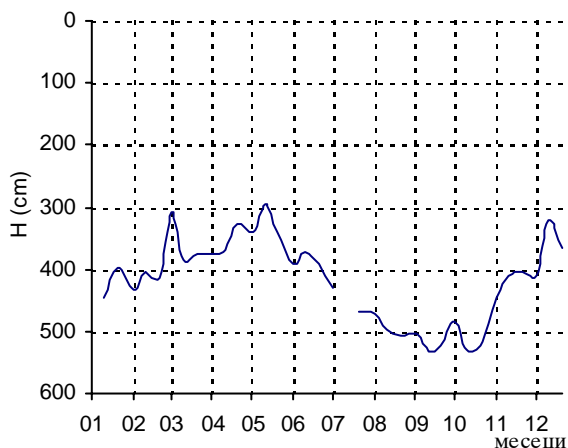




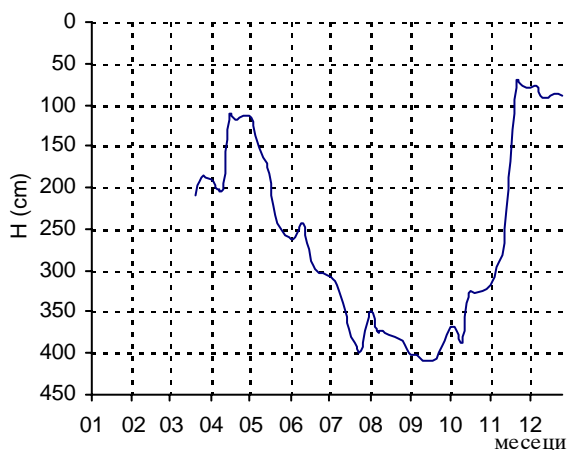




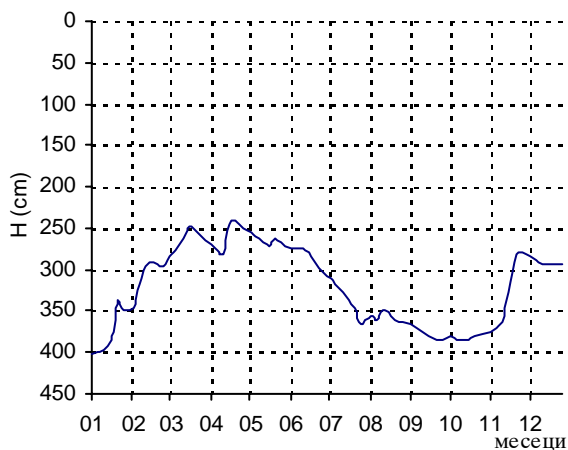
Шифра станице:	Пд-7111											Подручје:	Кота "0" (мм):	81.23
Назив пијезометра:	Прњавор-Дрина											Мачва	Кота терена (мм):	80.95
Дан	I	II	III	IV	V	VI	VII	VIII	IX	X	XI	XII		
01		432	307	376	339	390	429	472	503	485	445	411		
10	446	404	384	369	295	371		497	534	528	412	322		
20	397	415	376	328	340	393	470	507	523	522	404	366		
Ср.	422	417	356	358	325	385	450	492	520	512	420	366		
Макс.	397	404	307	328	295	371	429	472	503	485	404	322		
Мин.	446	432	384	376	340	393	470	507	534	528	445	411		
Год. макс:	295		Ср. год:		417		Год. мин:		534					
Датум:	10.05.2004.		Т (°C)		<input checked="" type="checkbox"/>		Датум:		10.09.2004.					

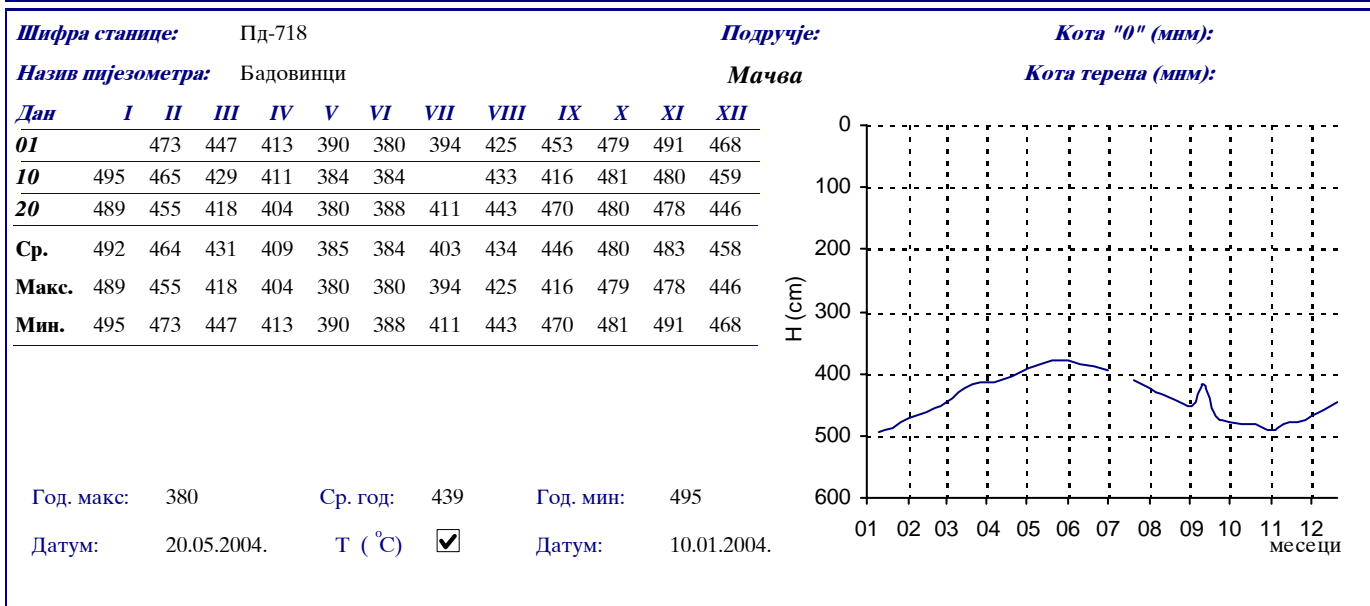
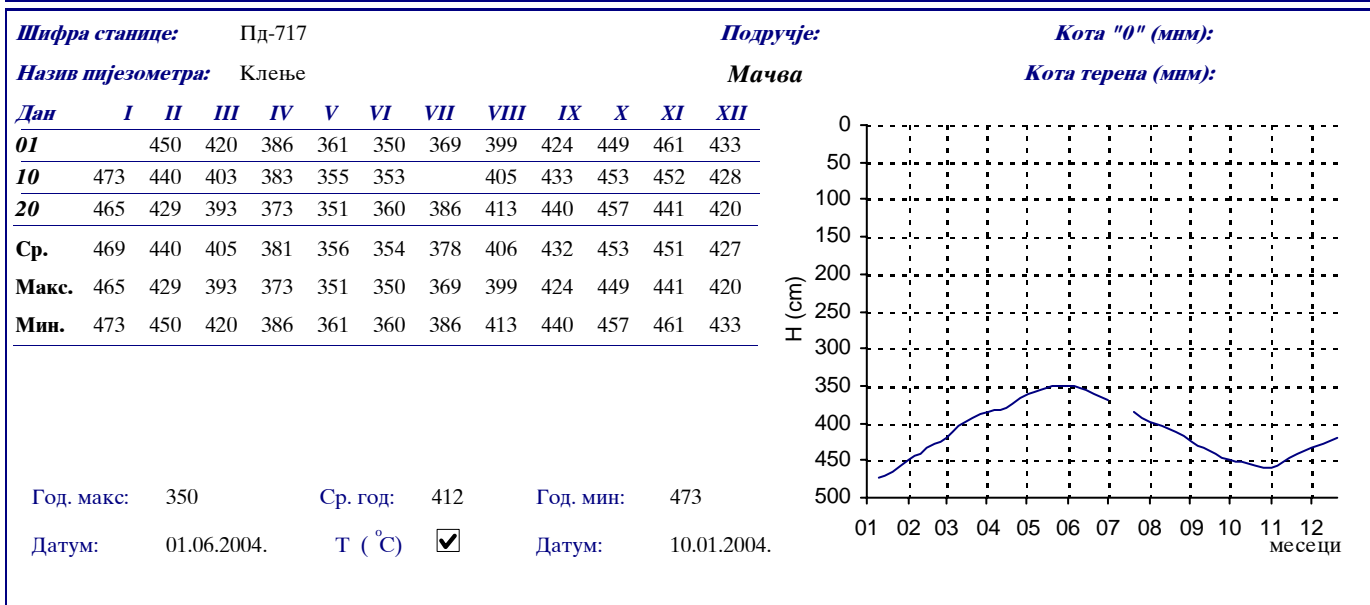
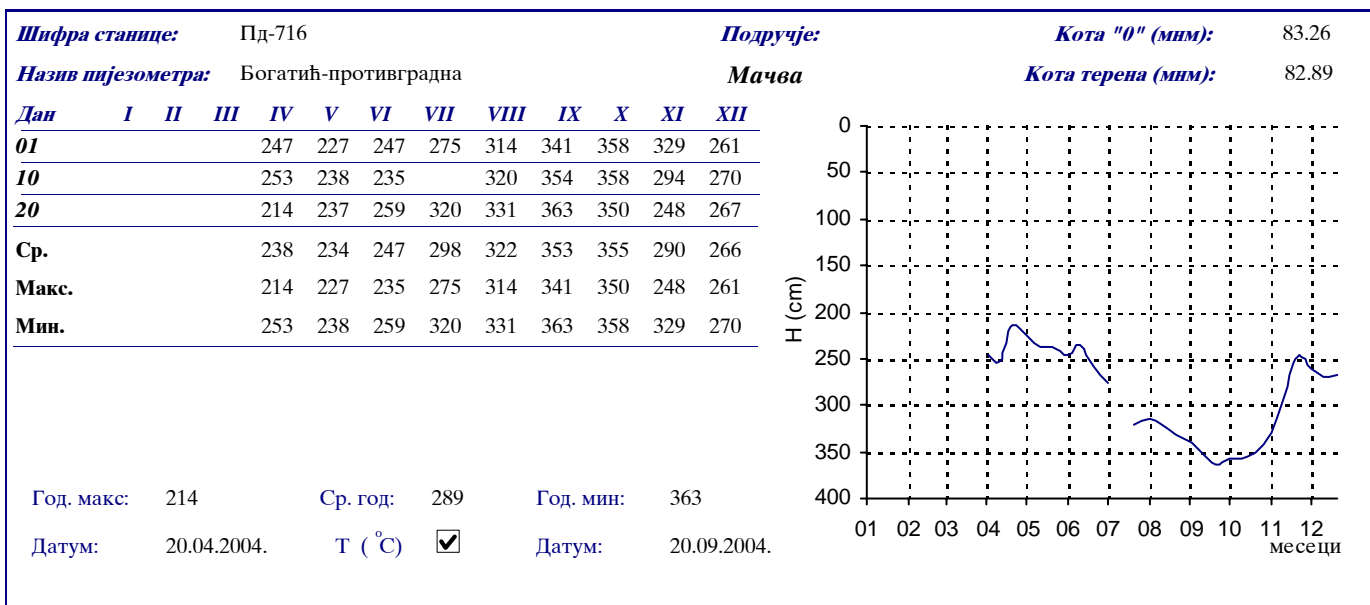


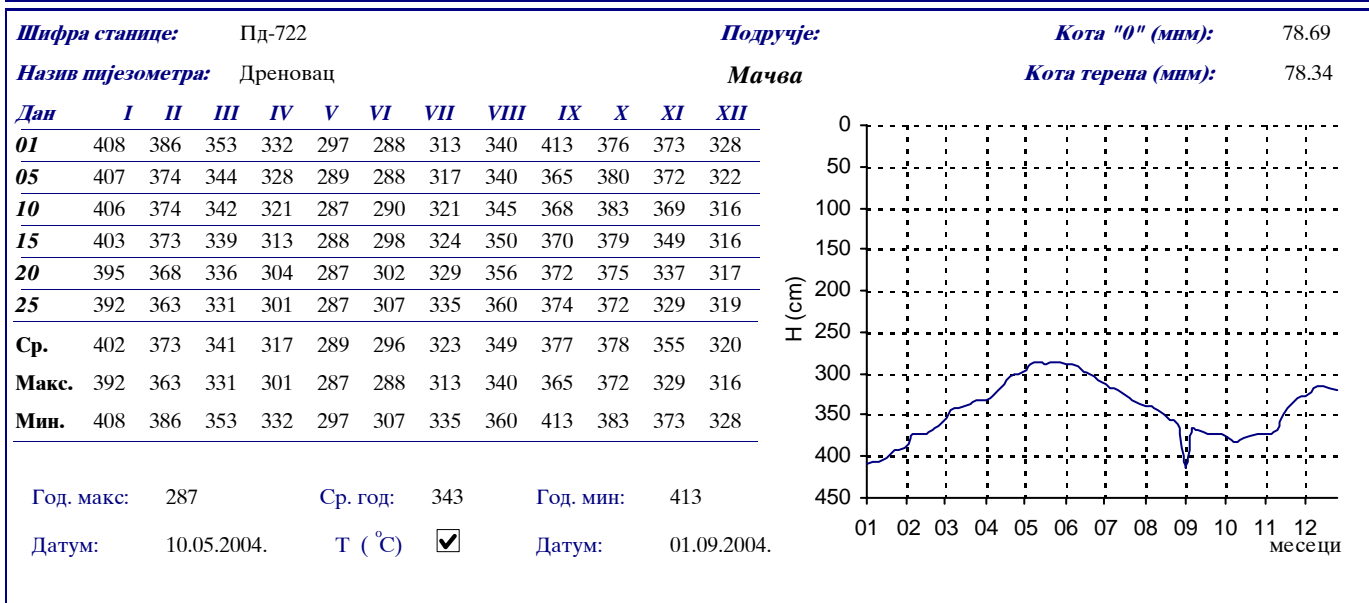
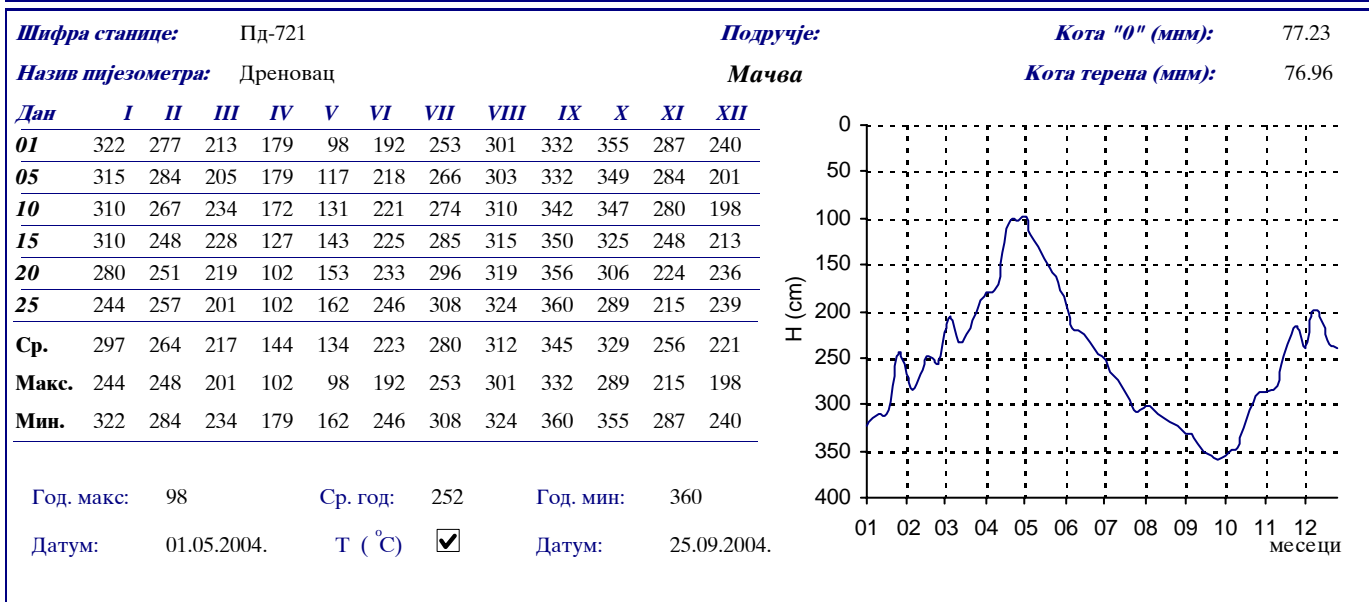
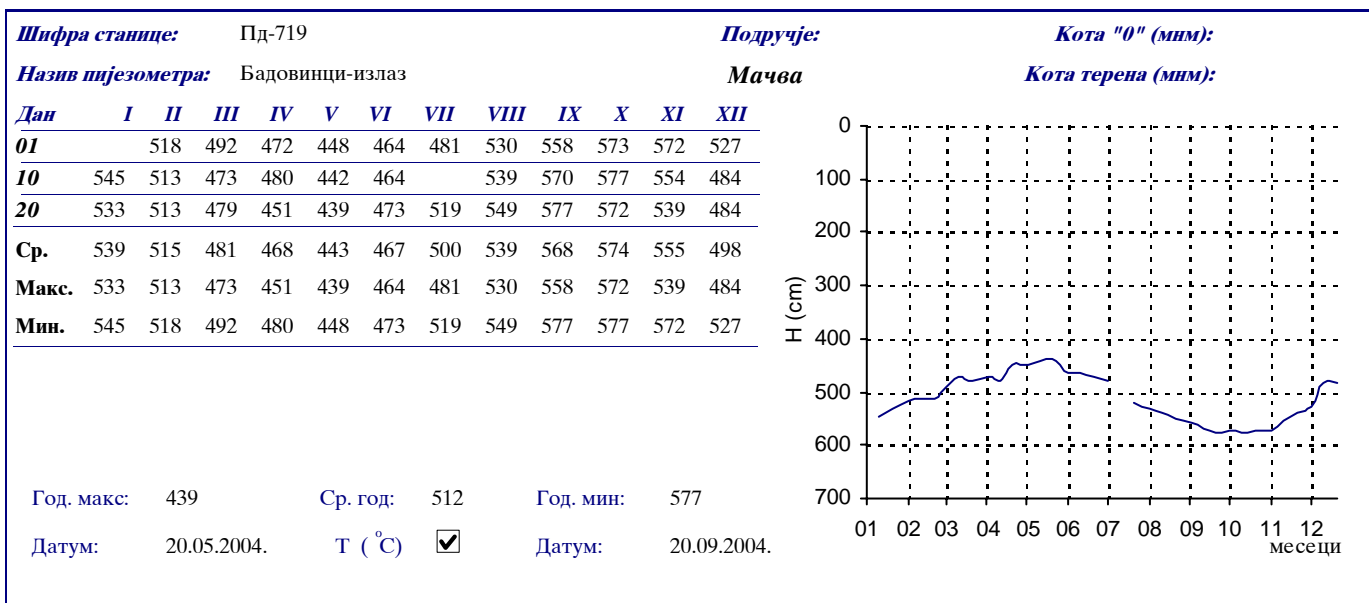
Шифра станице:	Пд-712											Подручје:	Кота "0" (мм):	78.38
Назив пијезометра:	Засавица											Мачва	Кота терена (мм):	78.06
Дан	I	II	III	IV	V	VI	VII	VIII	IX	X	XI	XII		
01				189	115	262	309	349	401	368	317	80		
05				201	137	255	313	372	401	374	296	76		
10				201	164	243	340	374	408	385	282	91		
15				111	183	274	370	379	408	327	203	91		
20		210	118	234	298	387	380	406	328	69	87			
25		187	113	250	303	398	385	390	324	78	88			
Ср.		199	156	181	273	353	373	402	351	208	86			
Макс.		187	111	115	243	309	349	390	324	69	76			
Мин.		210	201	250	303	398	385	408	385	317	91			
Год. макс:	69		Ср. год:		262		Год. мин:		408					
Датум:	20.11.2004.		Т (°C)		<input checked="" type="checkbox"/>		Датум:		10.09.2004.					

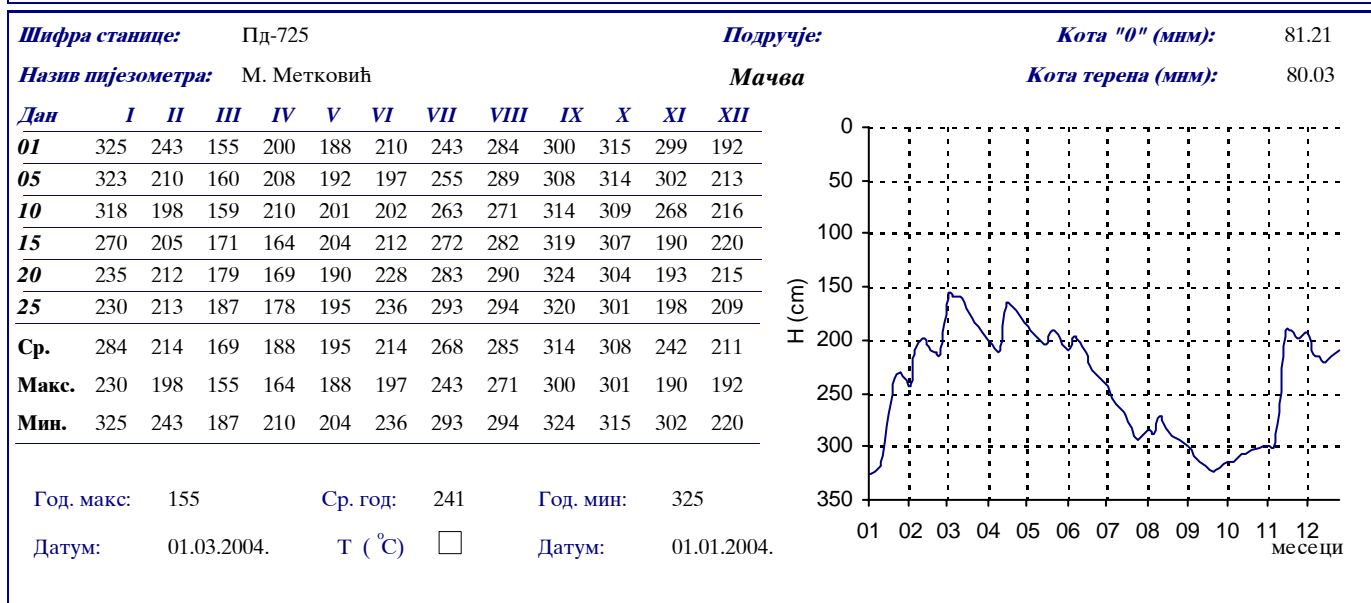
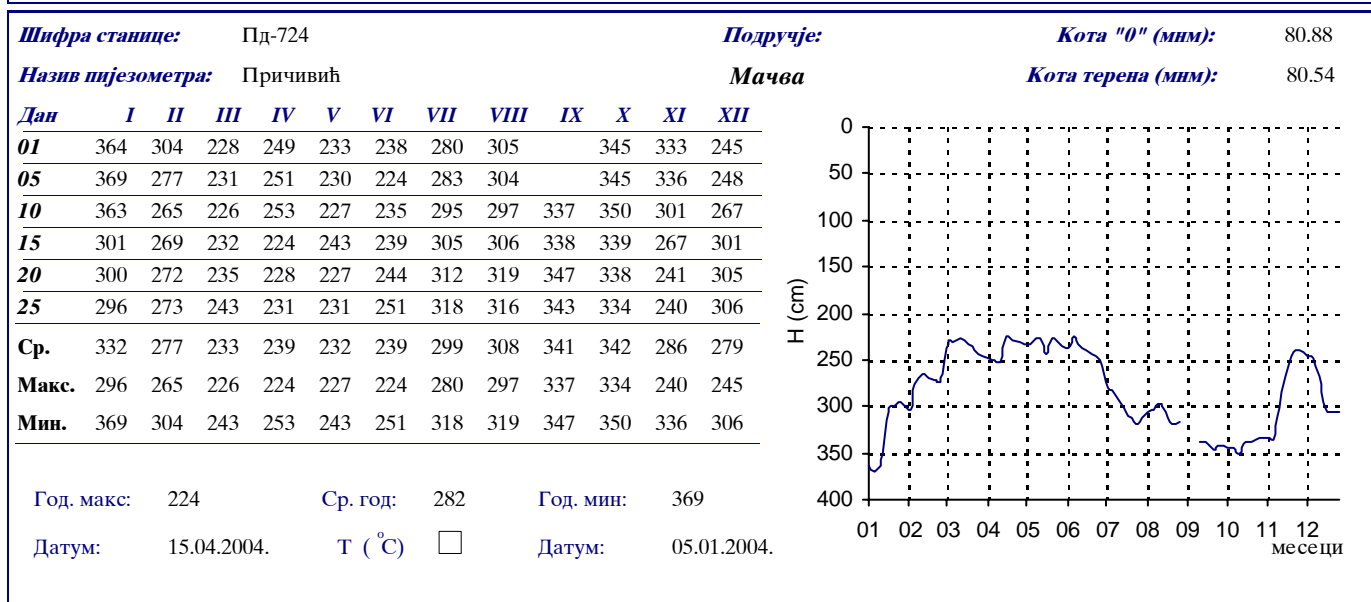
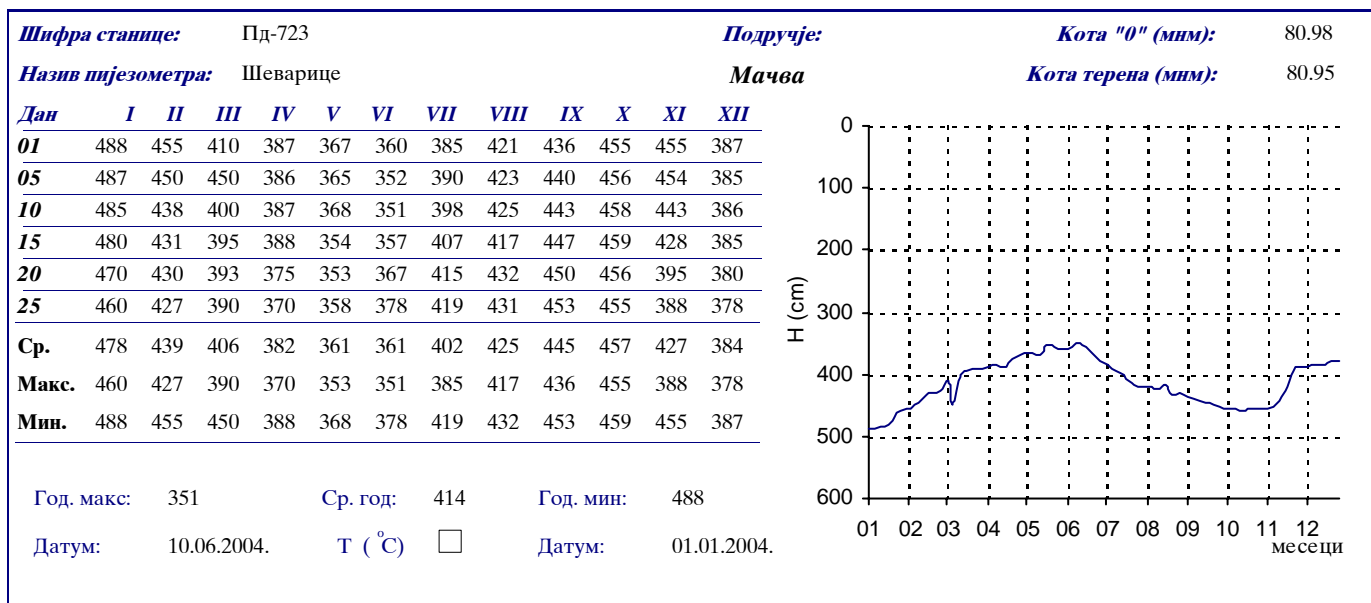


Шифра станице:	Пд-715											Подручје:	Кота "0" (мм):	82.47
Назив пијезометра:	Глушци-поље											Мачва	Кота терена (мм):	82
Дан	I	II	III	IV	V	VI	VII	VIII	IX	X	XI	XII		
01	401	347	282	270	256	275	310	355	366	381	376	283		
05	400	326	277	277	261	274	318	360	371	385	371	288		
10	397	296	263	281	266	274	327	350	375	386	363	293		
15	384	292	247	245	272	279	337	352	380	385	327	294		
20	339	294	253	240	263	291	347	361	384	380	281	294		
25	348	296	260	251	266	304	366	363	386	377	280	293		
Ср.	378	309	264	261	264	283	334	357	377	382	333	291		
Макс.	339	292	247	240	256	274	310	350	366	377	280	283		
Мин.	401	347	282	281	272	304	366	363	386	386	376	294		
Год. макс:	240		Ср. год:		319		Год. мин:		401					
Датум:	20.04.2004.		Т (°C)		<input type="checkbox"/>		Датум:		01.01.2004.					

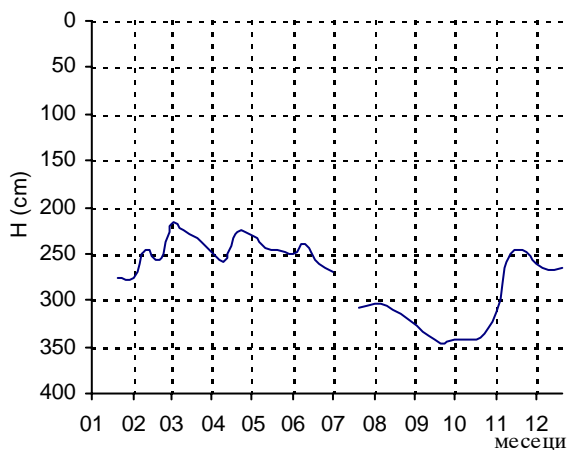




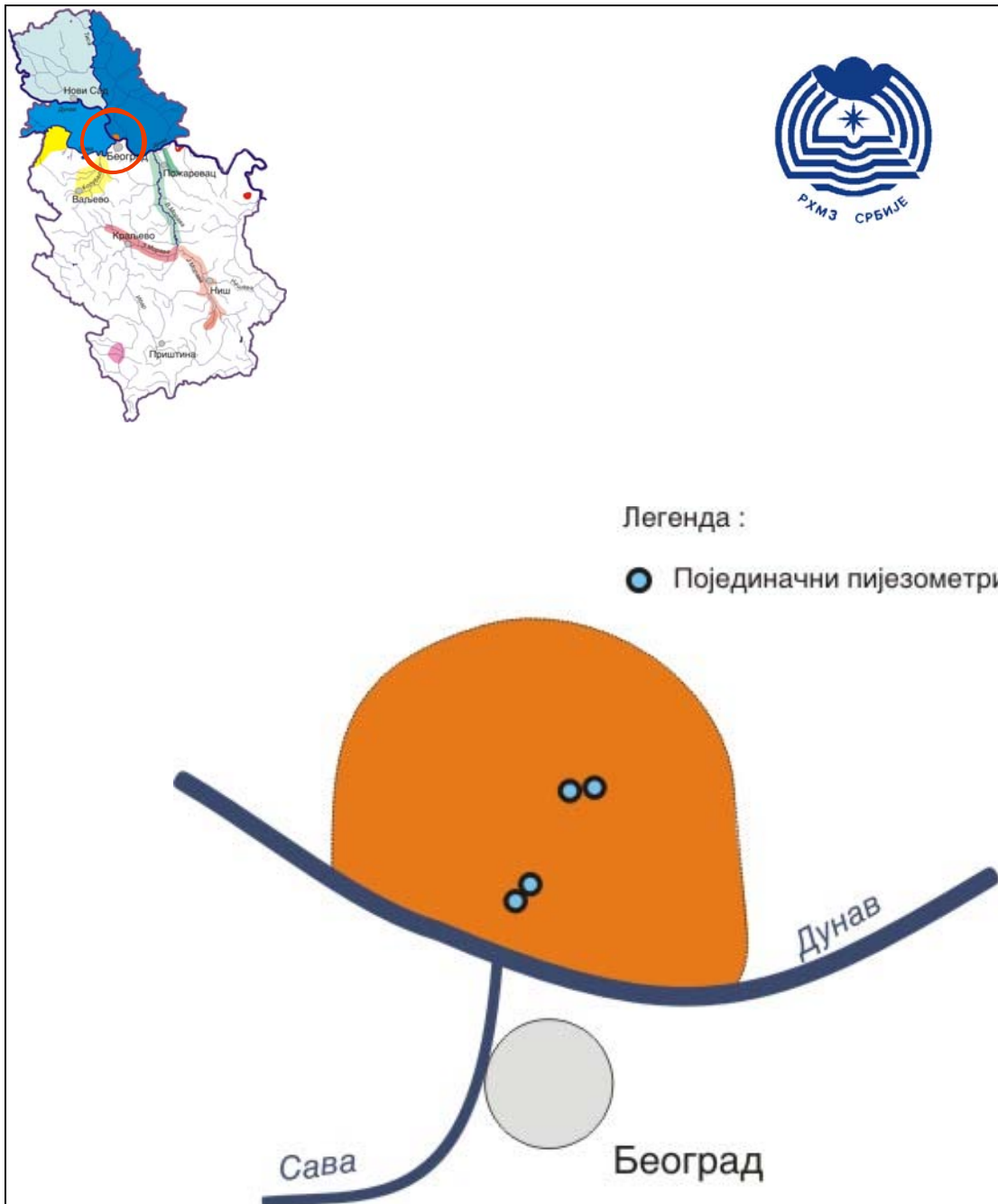


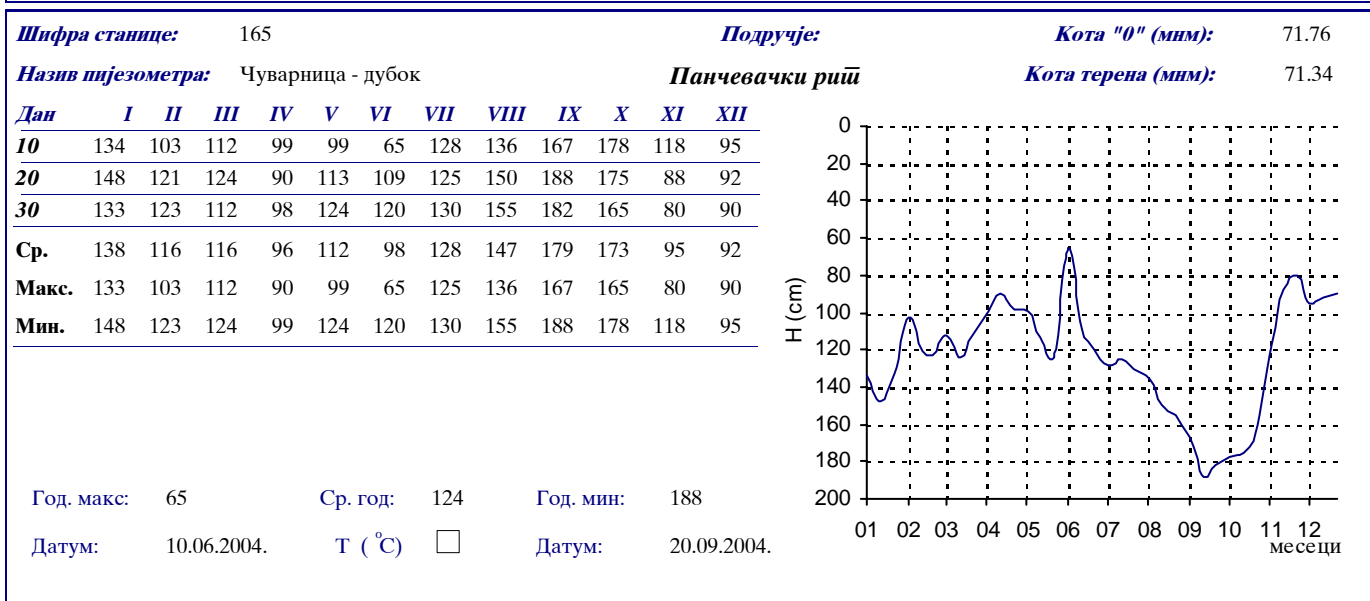
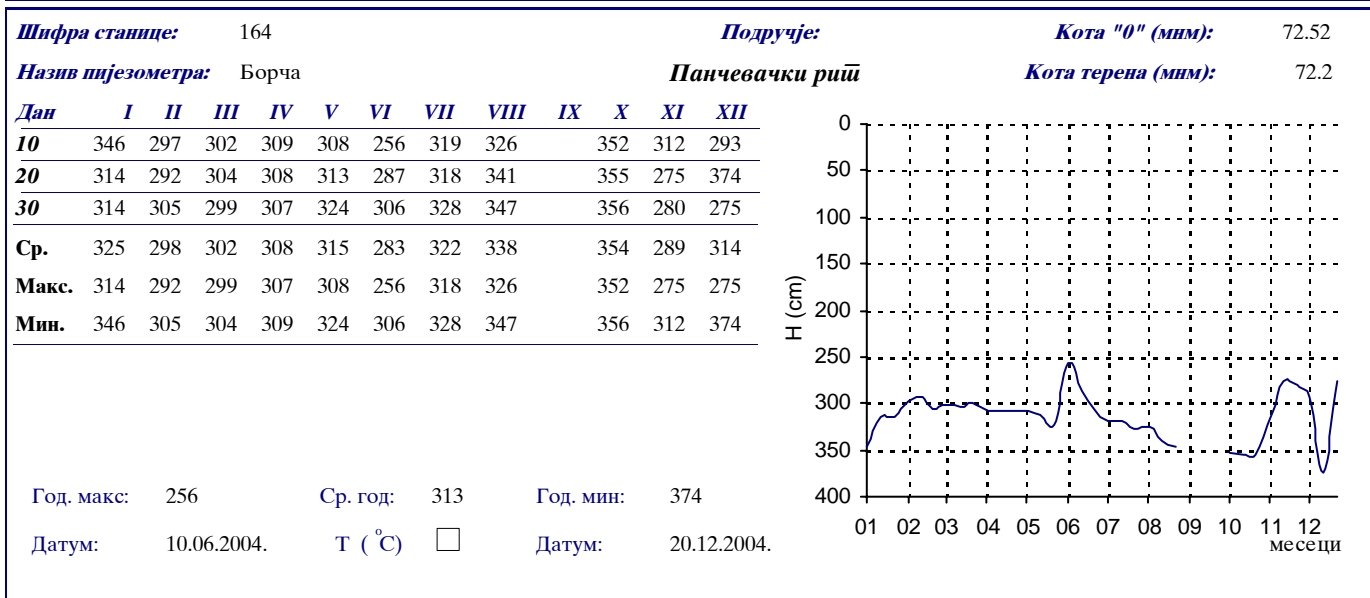
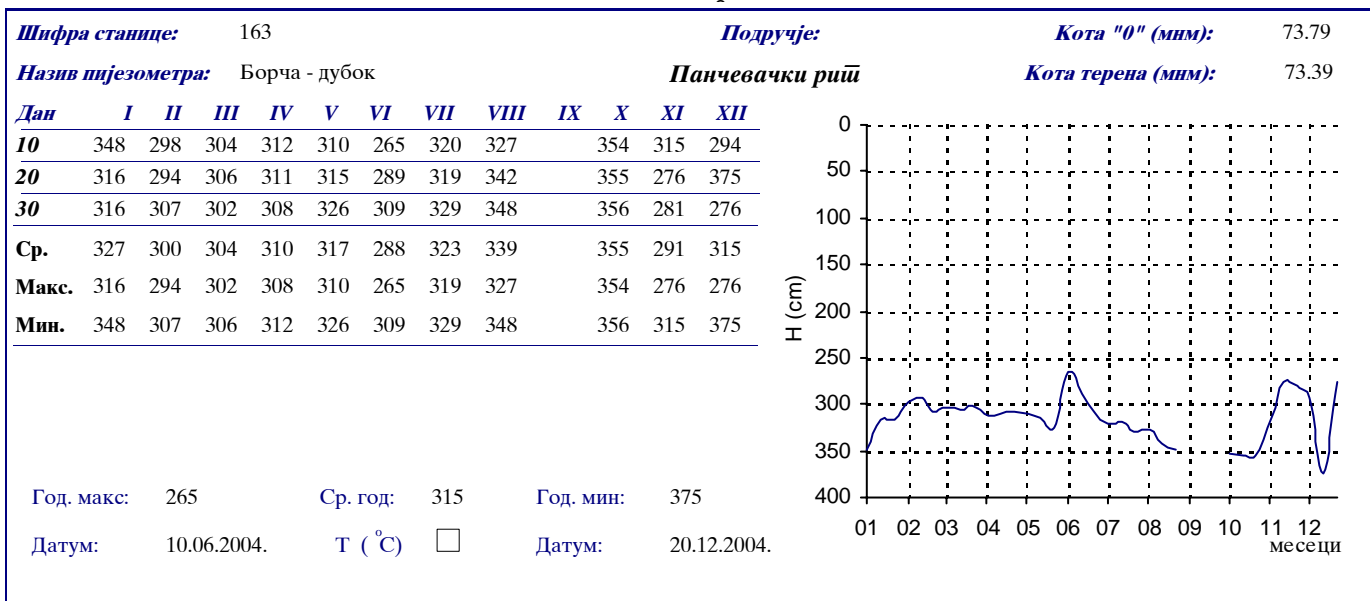


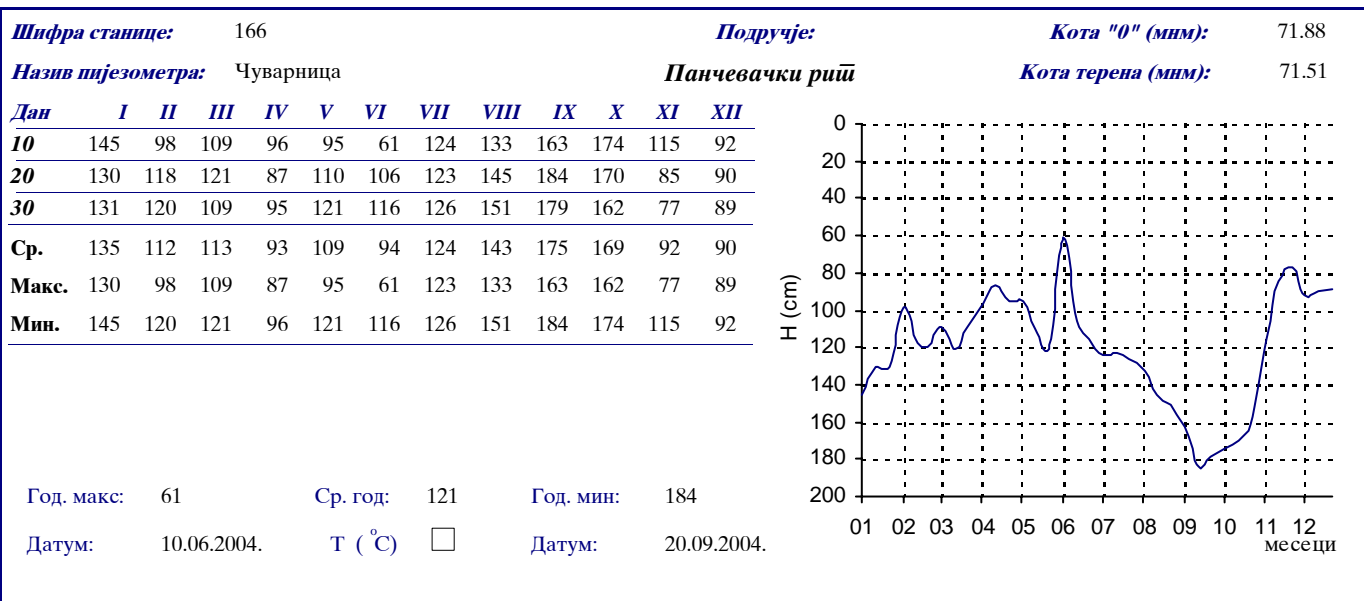
Шифра станице:	ПД-726											Подручје:	Кота "0" (мм):	83.7	
Назив пијезометра:	Белотић											Мачва	Кота терена (мм):	83.21	
Дан	I	II	III	IV	V	VI	VII	VIII	IX	X	XI	XII			
01		277	219	251	231	251	269	303	327	343	313	261			
10		246	224	256	244	239		305	338	342	255	268			
20		276	257	234	226	246	261	308	314	346	341	247	266		
Ср.		276	260	226	244	240	250	289	307	337	342	272	265		
Макс.		276	246	219	226	231	239	269	303	327	341	247	261		
Мин.		276	277	234	256	246	261	308	314	346	343	313	268		
<p>Год. макс: 219 Ср. год: 275 Год. мин: 346</p> <p>Датум: 01.03.2004. Т (°С) <input checked="" type="checkbox"/> Датум: 20.09.2004.</p>															



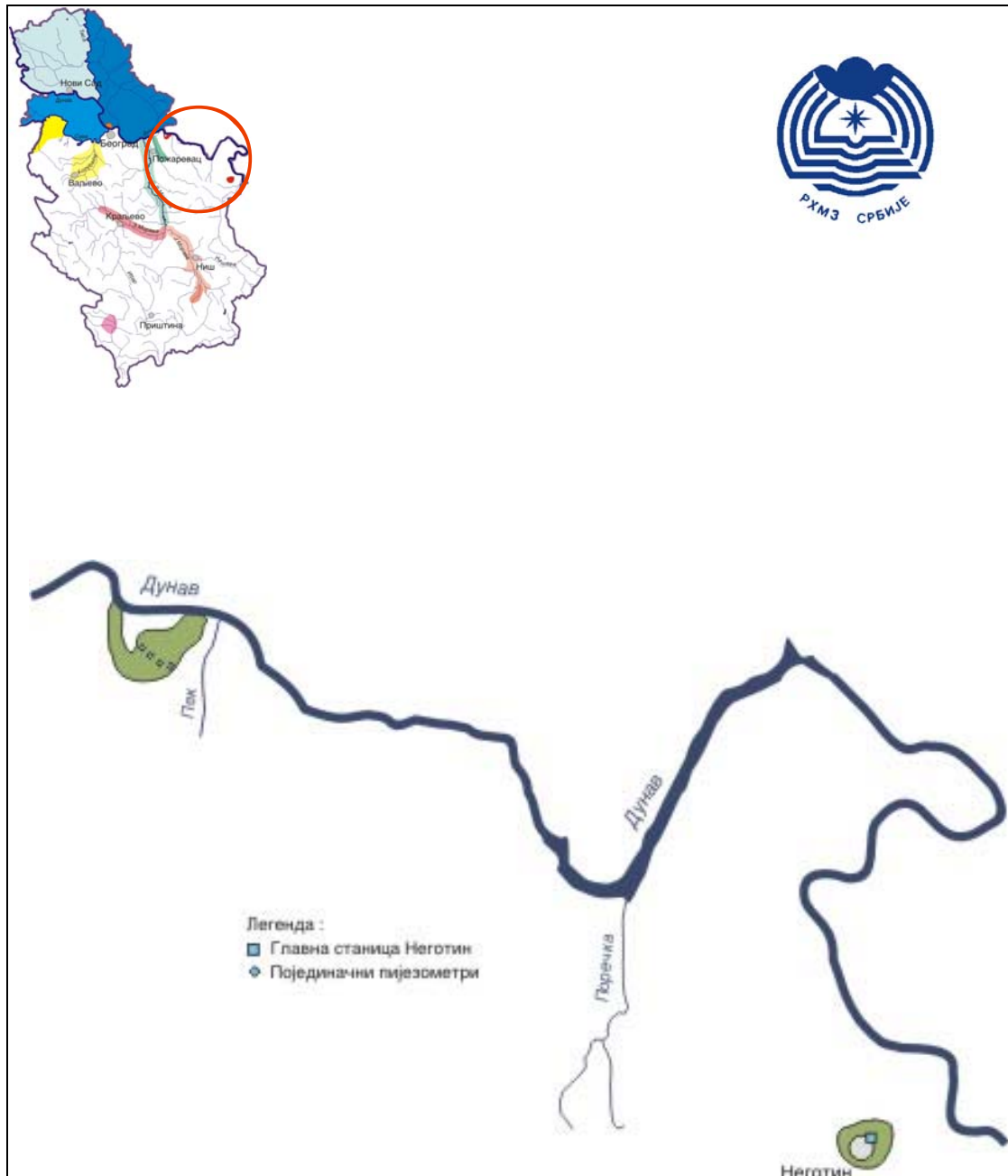
Подручје ПАНЧЕВАЧКИ РИТ

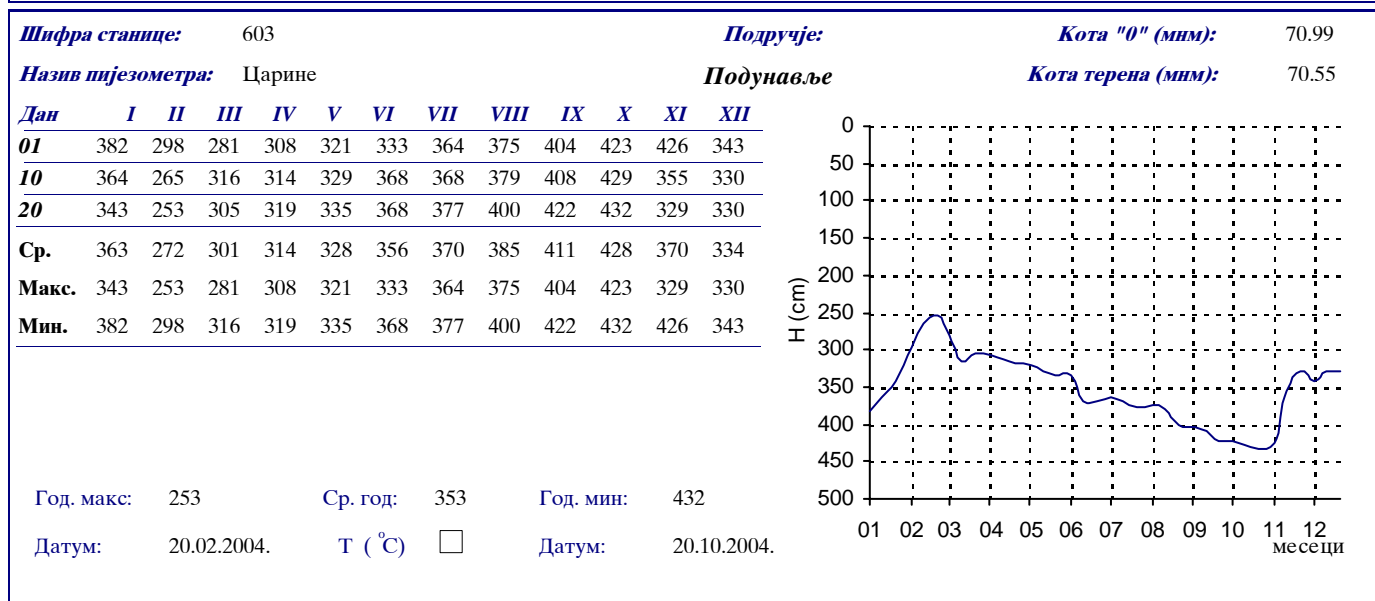
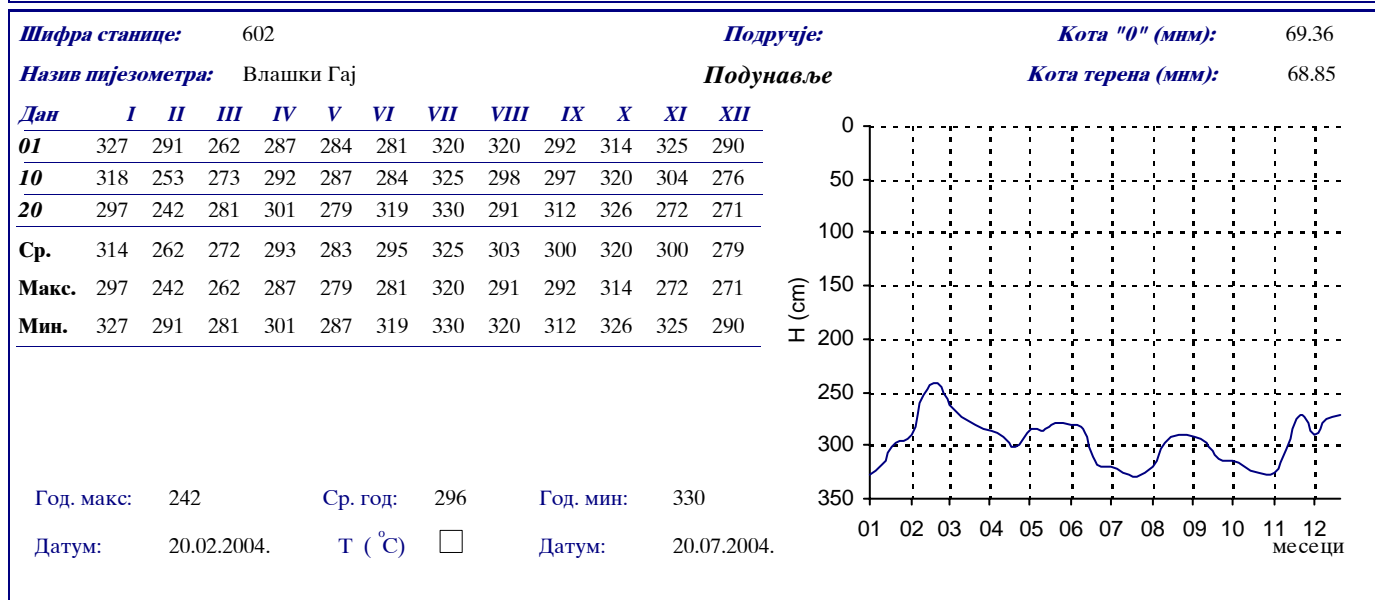
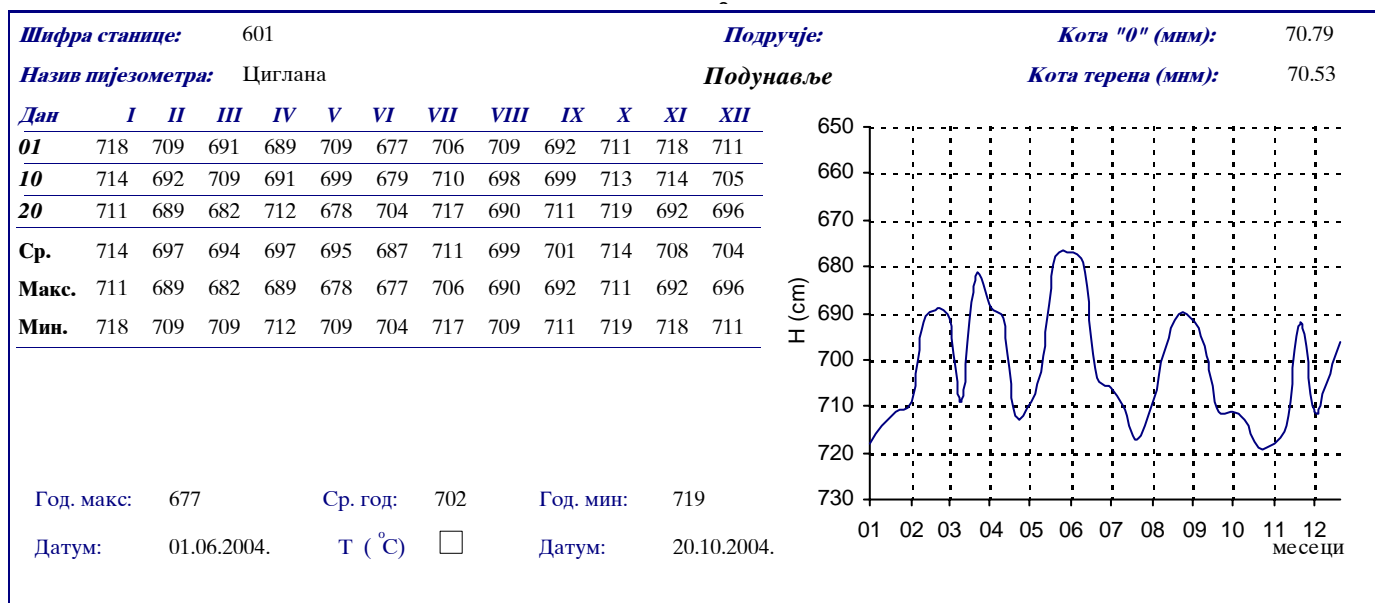




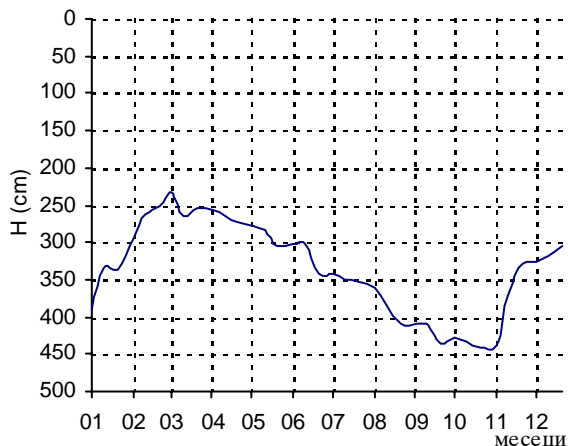


Подручје ПОДУНАВЉЕ

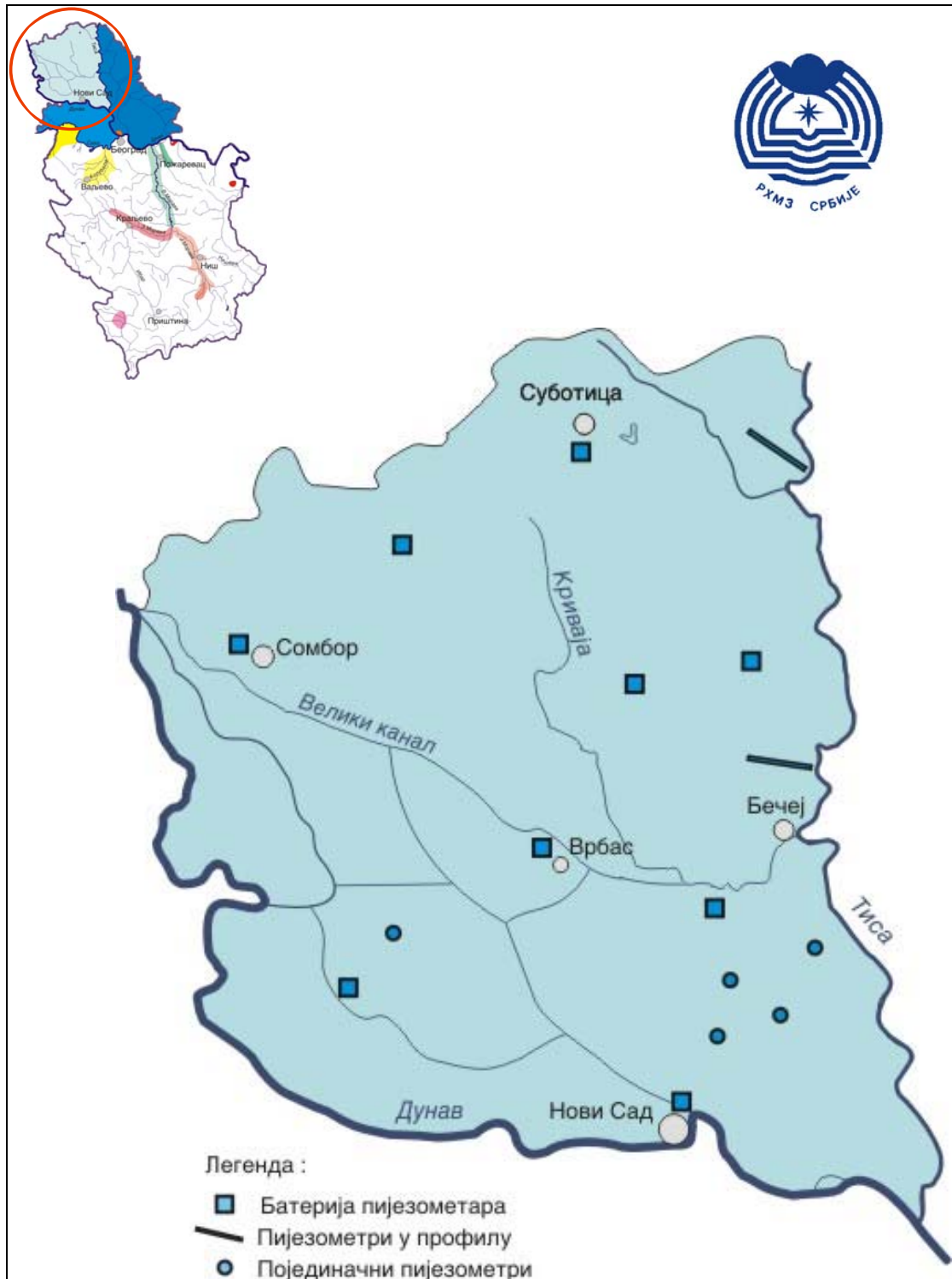




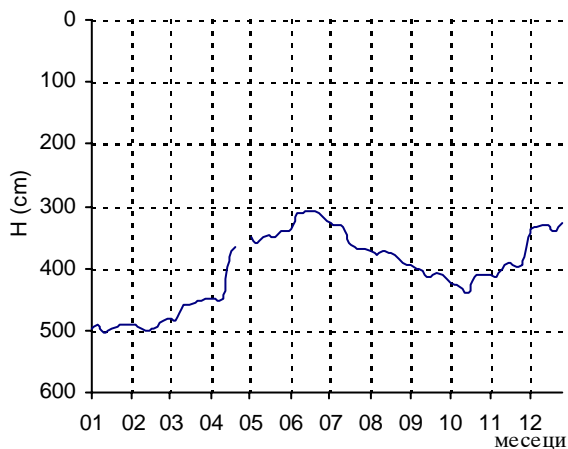
Шифра станице:	604												Подручје:	Кота "0" (мм):	72.72
Назив пијезометра:	Кумане												Подунавље	Кота терена (мм):	72.18
Дан	I	II	III	IV	V	VI	VII	VIII	IX	X	XI	XII			
01	391	294	232	258	279	303	343	361	409	427	438	325			
10	334	262	265	264	284	302	349	384	412	432	368	318			
20	338	251	254	272	305	341	353	408	436	441	329	306			
Ср.	354	269	250	265	289	315	348	384	419	433	378	316			
Макс.	334	251	232	258	279	302	343	361	409	427	329	306			
Мин.	391	294	265	272	305	341	353	408	436	441	438	325			
<p>Год. макс: 232 Ср. год: 335 Год. мин: 441</p> <p>Датум: 01.03.2004. Т (°C) <input type="checkbox"/> Датум: 20.10.2004.</p>															



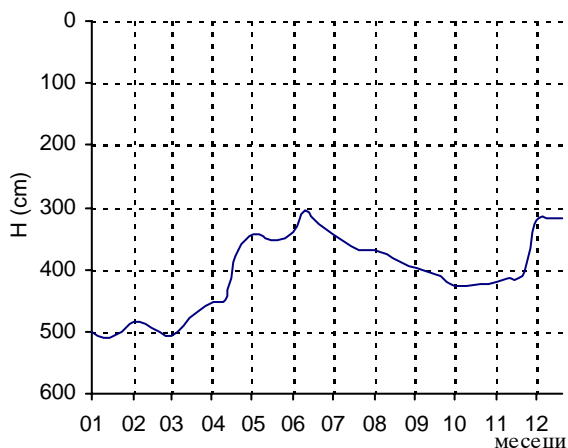
Подручје БАЧКА



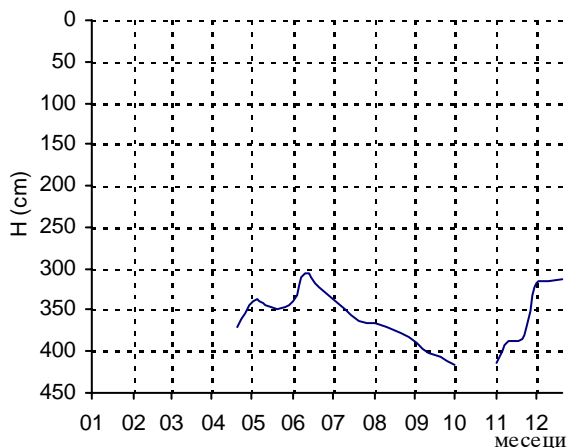
Шифра станице:	0011											Подручје:	Кота "0" (мм):	86.95
Назив пијезометра:	Сомбор - ГМС (С-1)											Бачка	Кота терена (мм):	86.8
Дан	I	II	III	IV	V	VI	VII	VIII	IX	X	XI	XII		
01	496	492	482	448	350	338	326	372	396	425	412	337		
05	492	494	484	452	359	311	331	378	400	427	415	335		
10	505	499	460	448	349	310	334	372	403	432	400	331		
15	498	497	459	383	347	308	360	374	413	438	391	330		
20	493	493	456	365	350	308	366	380	409	413	399	339		
25	491	485	451		340	319	370	391	411	411	395	326		
Ср.	496	493	465	419	349	316	348	378	405	424	402	333		
Макс.	491	485	451	365	340	308	326	372	396	411	391	326		
Мин.	505	499	484	452	359	338	370	391	413	438	415	339		
Год. макс:	308				Ср. год:	402			Год. мин:	505				
Датум:	15.06.2004.				Т (°C)	<input checked="" type="checkbox"/>			Датум:	10.01.2004.				

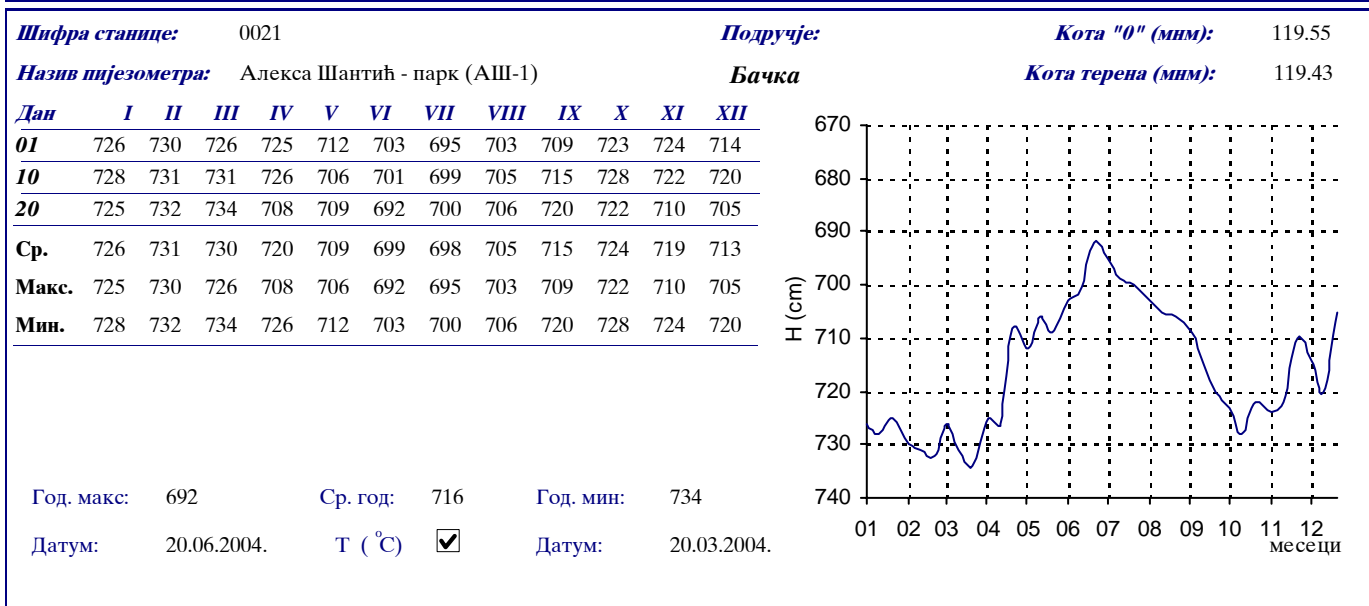
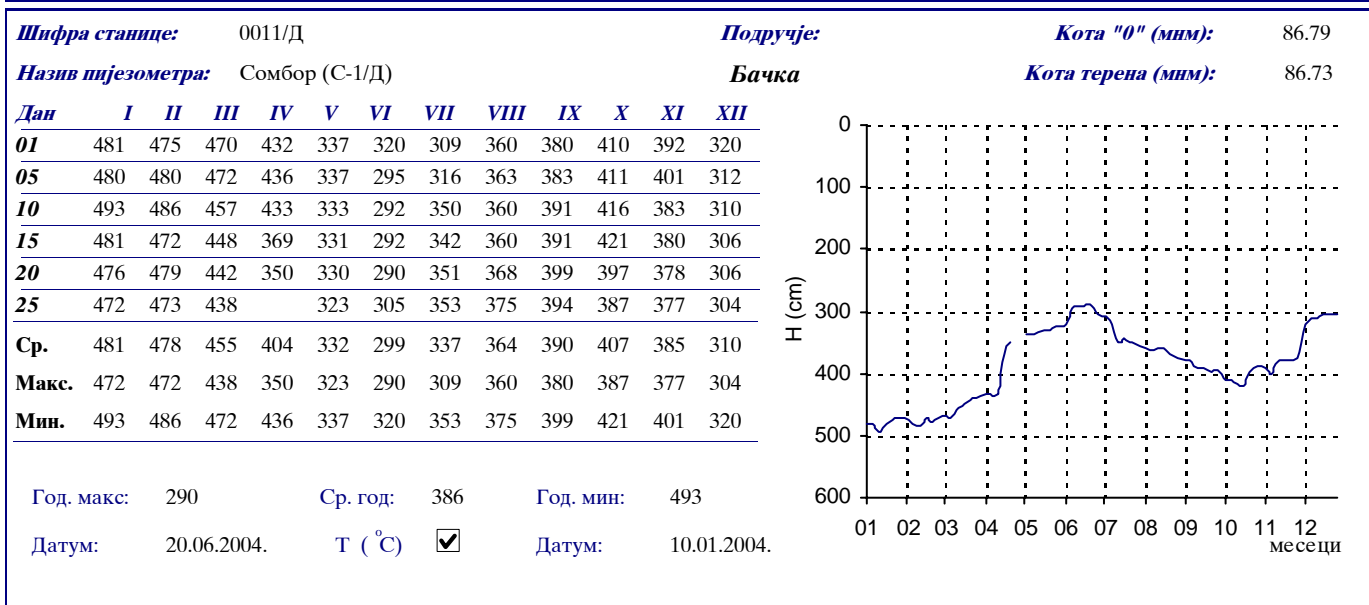



Шифра станице:	0011/1											Подручје:	Кота "0" (мм):	87.05
Назив пијезометра:	Сомбор (С-1/1)											Бачка	Кота терена (мм):	86.84
Дан	I	II	III	IV	V	VI	VII	VIII	IX	X	XI	XII		
01	502	483	506	454	344	341	342	370	399	427	421	320		
10	510	488	490	450	350	306	356	376	405	427	413	319		
20	503	502	470	372	354	326	369	387	412	425	410	318		
Ср.	505	491	489	425	349	324	356	378	405	426	415	319		
Макс.	502	483	470	372	344	306	342	370	399	425	410	318		
Мин.	510	502	506	454	354	341	369	387	412	427	421	320		
Год. макс:	306				Ср. год:	407			Год. мин:	510				
Датум:	10.06.2004.				Т (°C)	<input checked="" type="checkbox"/>			Датум:	10.01.2004.				

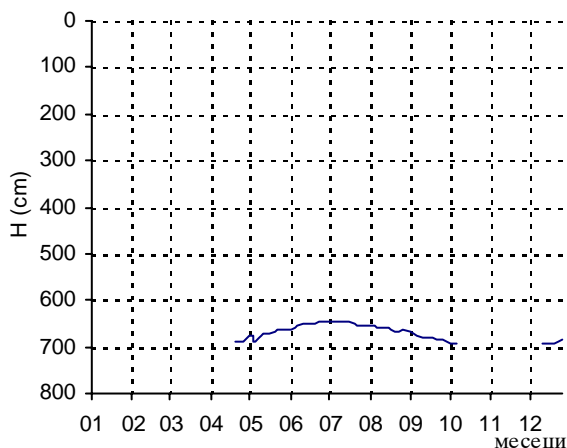


Шифра станице:	0011/2											Подручје:	Кота "0" (мм):	86.99
Назив пијезометра:	Сомбор (С-1/2)											Бачка	Кота терена (мм):	86.84
Дан	I	II	III	IV	V	VI	VII	VIII	IX	X	XI	XII		
01					339	340	337	366	391	417	414	318		
10					345	306	350	371	401		388	316		
20				370	350	322	363	378	407		384	313		
Ср.				370	345	323	350	372	400	417	395	316		
Макс.				370	339	306	337	366	391	417	384	313		
Мин.				370	350	340	363	378	407	417	414	318		
Год. макс:	306				Ср. год:	360			Год. мин:	417				
Датум:	10.06.2004.				Т (°C)	<input type="checkbox"/>			Датум:	01.10.2004.				

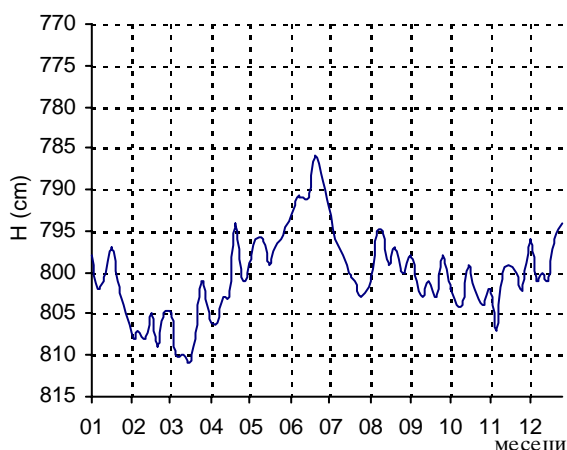




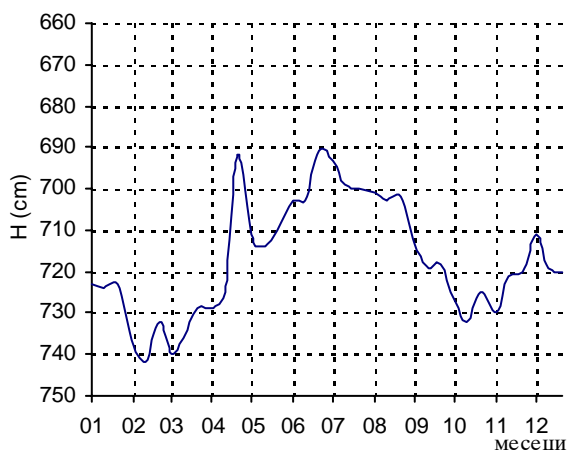
Шифра станице:	0021/1											Подручје:	Кота "0" (мм):	119.57
Назив пијезометра:	Алекса Шангић (АШ-1/1)											Бачка	Кота терена (мм):	119.41
Дан	I	II	III	IV	V	VI	VII	VIII	IX	X	XI	XII		
01					678	661	646	654	668	693				
05					687	656	646	657	677	695				
10					671	652	648	659	681			693		
15					671	652	648	660	679	693		691		
20				687	668	650	652	666	685			691		
25				687	663	645	653	665	686			685		
Ср.				687	673	653	649	660	679	694		690		
Макс.				687	663	645	646	654	668	693		685		
Мин.				687	687	661	653	666	686	695		693		
Год. макс:	645			Ср. год:	669			Год. мин:	695					
Датум:	25.06.2004.			Т (°C)	<input checked="" type="checkbox"/>			Датум:	05.10.2004.					



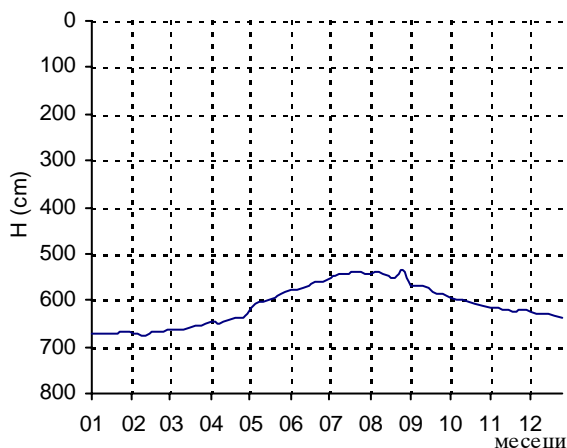
Шифра станице:	0021/Д											Подручје:	Кота "0" (мм):	119.41
Назив пијезометра:	Алекса Шангић (АШ-1/Д)											Бачка	Кота терена (мм):	119.35
Дан	I	II	III	IV	V	VI	VII	VIII	IX	X	XI	XII		
01	798	808	805	806	798	793	793	801	798	802	802	796		
05	802	807	810	806	796	791	796	795	801	804	807	801		
10	801	808	810	803	796	791	798	795	803	804	800	800		
15	797	805	811	803	799	791	800	799	801	799	799	801		
20	801	809	808	794	797	786	801	797	803	802	800	796		
25	804	805	801	801	796	789	803	800	798	804	802	794		
Ср.	801	807	808	802	797	790	799	798	801	803	802	798		
Макс.	797	805	801	794	796	786	793	795	798	799	799	794		
Мин.	804	809	811	806	799	793	803	801	803	804	807	801		
Год. макс:	786			Ср. год:	800			Год. мин:	811					
Датум:	20.06.2004.			Т (°C)	<input checked="" type="checkbox"/>			Датум:	15.03.2004.					



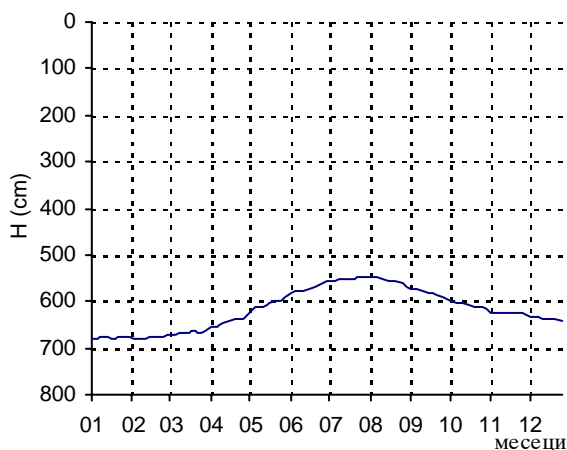
Шифра станице:	0021-д											Подручје:	Кота "0" (мм):	119.51
Назив пијезометра:	Алекса Шангић (АШ-1-д)											Бачка	Кота терена (мм):	119.39
Дан	I	II	III	IV	V	VI	VII	VIII	IX	X	XI	XII		
01	723	738	740	729	713	703	693	701	715	727	730	711		
10	724	742	736	725	714	703	699	703	719	732	721	719		
20	723	732	729	692	710	691	700	702	718	725	720	720		
Ср.	723	737	735	715	712	699	697	702	717	728	724	717		
Макс.	723	732	729	692	710	691	693	701	715	725	720	711		
Мин.	724	742	740	729	714	703	700	703	719	732	730	720		
Год. макс:	691			Ср. год:	717			Год. мин:	742					
Датум:	20.06.2004.			Т (°C)	<input checked="" type="checkbox"/>			Датум:	10.02.2004.					



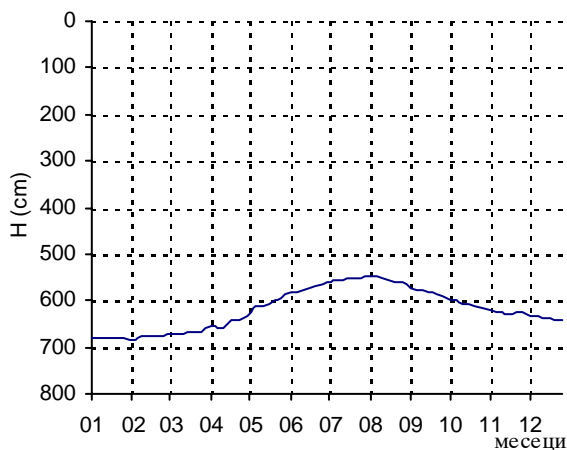
Шифра станице:	0031											Подручје:	Кота "0" (мм):	109.95
Назив пијезометра:	Суботица - Микићево (М-1)											Бачка	Кота терена (мм):	109.86
Дан	I	II	III	IV	V	VI	VII	VIII	IX	X	XI	XII		
01	673	673	663	648	614	578	551	542	569	596	615	626		
05	672	672	664	649	609	576	548	539	568	598	618	628		
10	673	676	662	645	605	572	545	543	569	601	619	629		
15	672	668	659	641	598	570	544	547	572	604	621	630		
20	671	667	656	637	594	562	540	550	584	607	626	634		
25	669	666	654	636	587	561	540	533	587	610	621	638		
Ср.	672	670	660	643	601	570	545	542	575	603	620	631		
Макс.	669	666	654	636	587	561	540	533	568	596	615	626		
Мин.	673	676	664	649	614	578	551	550	587	610	626	638		
Год. макс:	533		Ср. год:		611		Год. мин:		676					
Датум:	25.08.2004.		Т (°C)		<input type="checkbox"/>		Датум:		10.02.2004.					

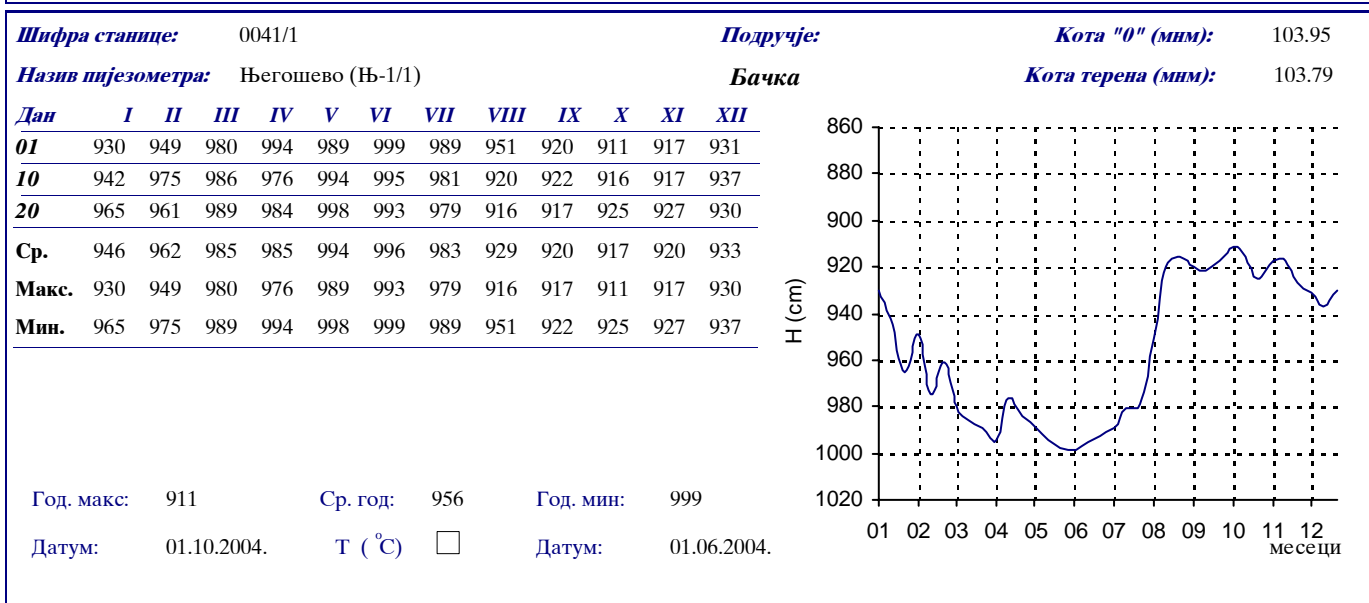
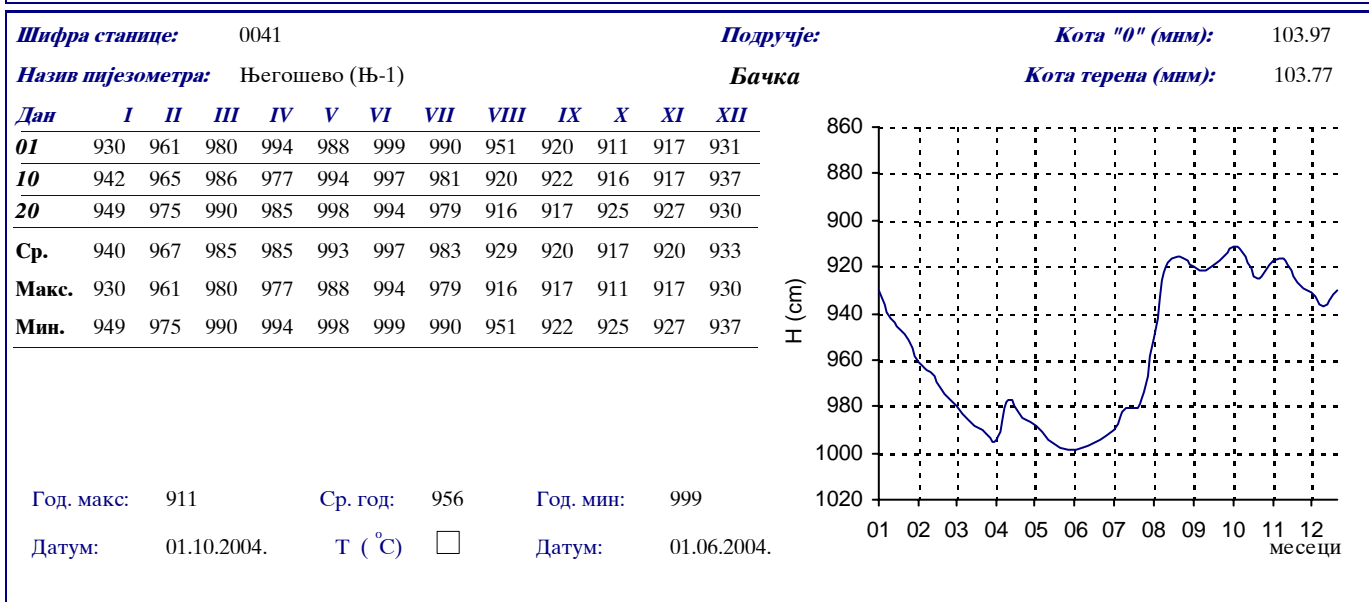
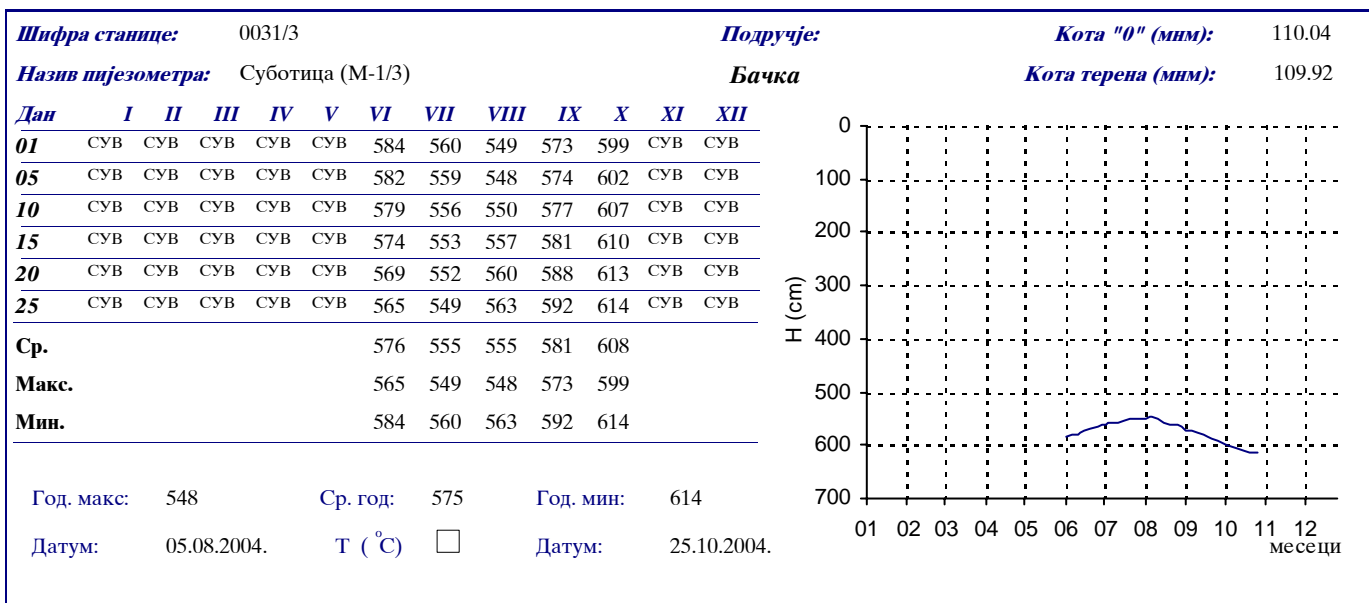


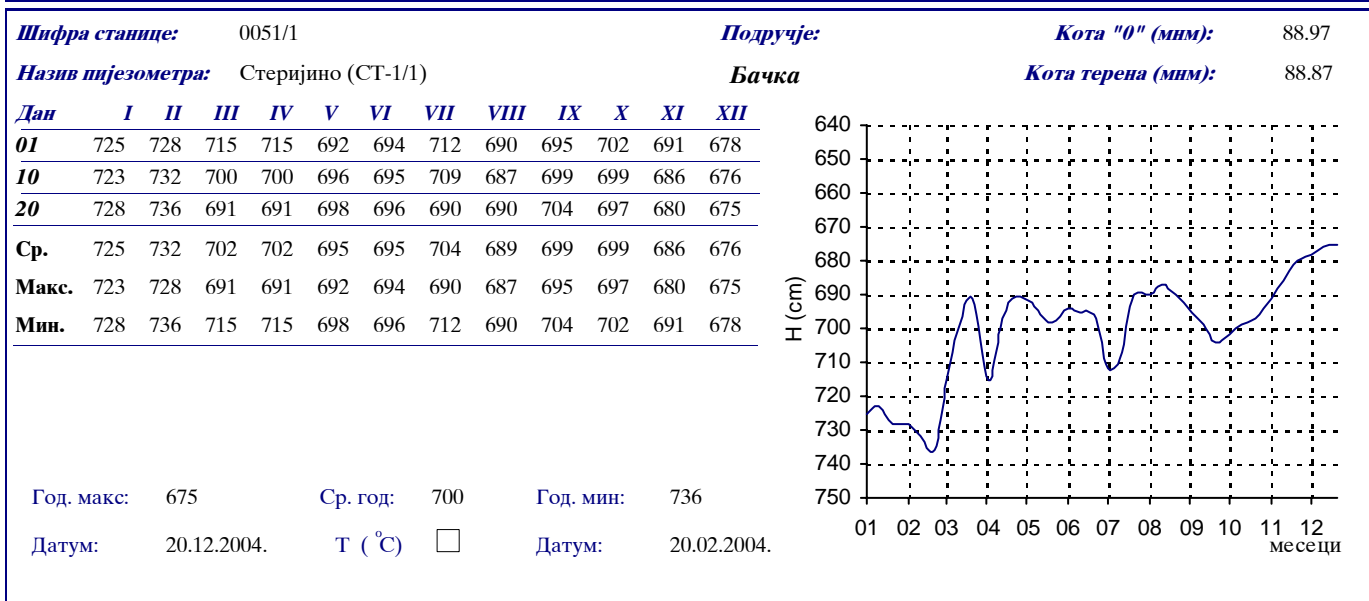
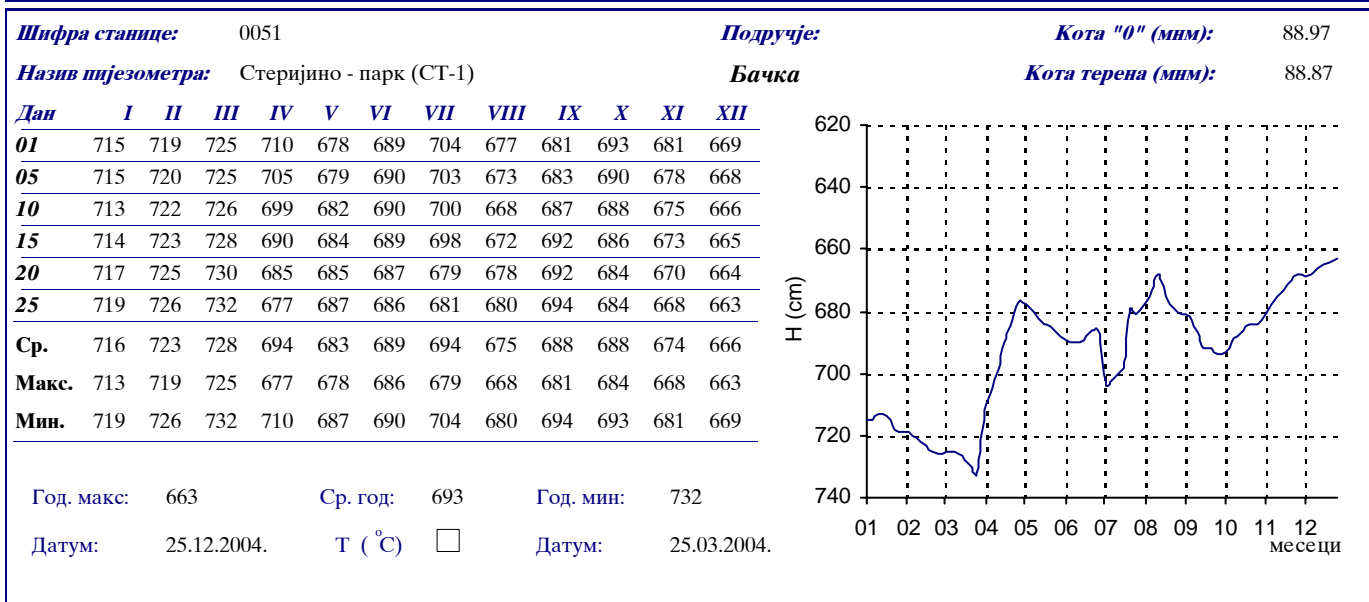
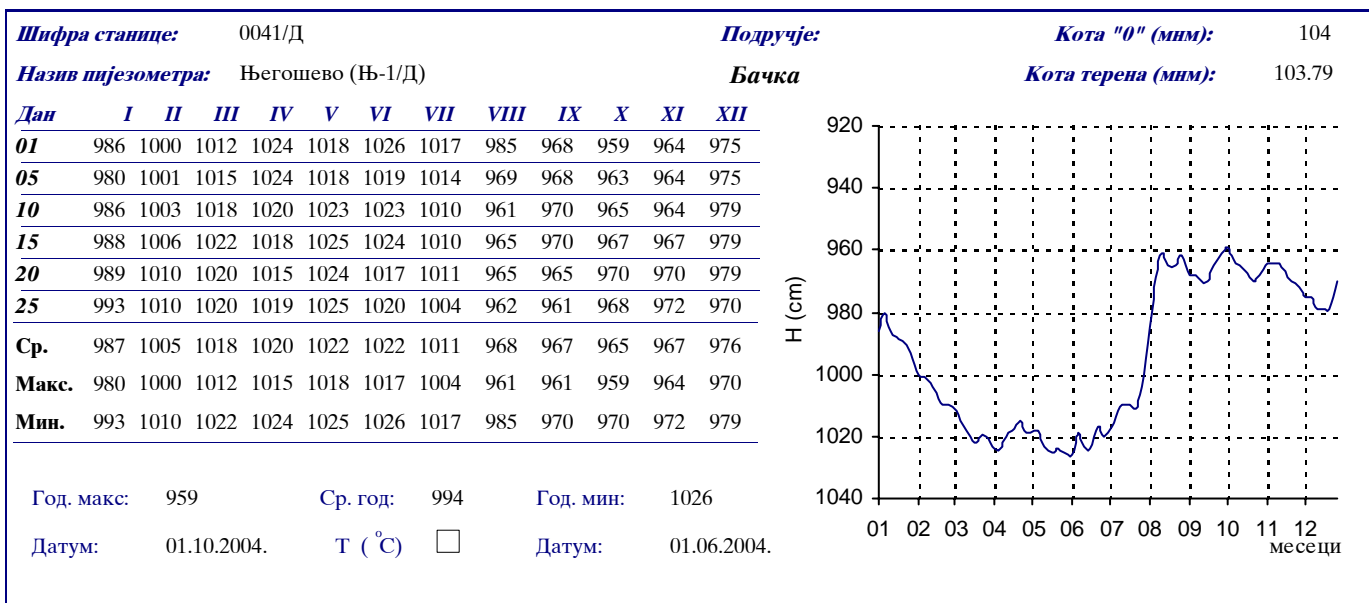
Шифра станице:	0031/1											Подручје:	Кота "0" (мм):	110.03
Назив пијезометра:	Суботица (М-1/1)											Бачка	Кота терена (мм):	109.87
Дан	I	II	III	IV	V	VI	VII	VIII	IX	X	XI	XII		
01	679	682	670	655	622	581	558	548	574	598	626	632		
05	680	681	671	656	612	579	557	547	575	602	623	634		
10	678	679	669	648	611	577	551	551	578	605	624	636		
15	679	677	668	643	604	572	553	555	581	608	626	637		
20	678	676	665	638	598	567	552	558	586	610	624	639		
25	677	674	667	637	597	562	549	561	590	613	625	641		
Ср.	679	678	668	646	607	573	553	553	581	606	625	637		
Макс.	677	674	665	637	597	562	549	547	574	598	623	632		
Мин.	680	682	671	656	622	581	558	561	590	613	626	641		
Год. макс:	547		Ср. год:		617		Год. мин:		682					
Датум:	05.08.2004.		Т (°C)		<input type="checkbox"/>		Датум:		01.02.2004.					

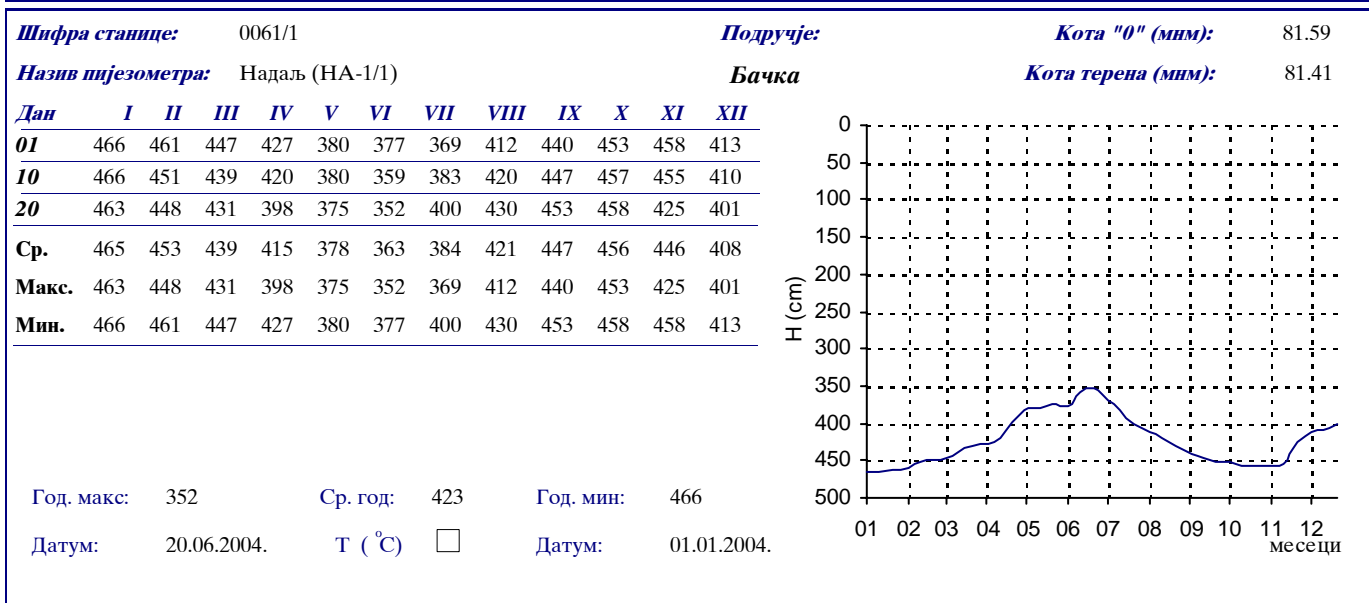
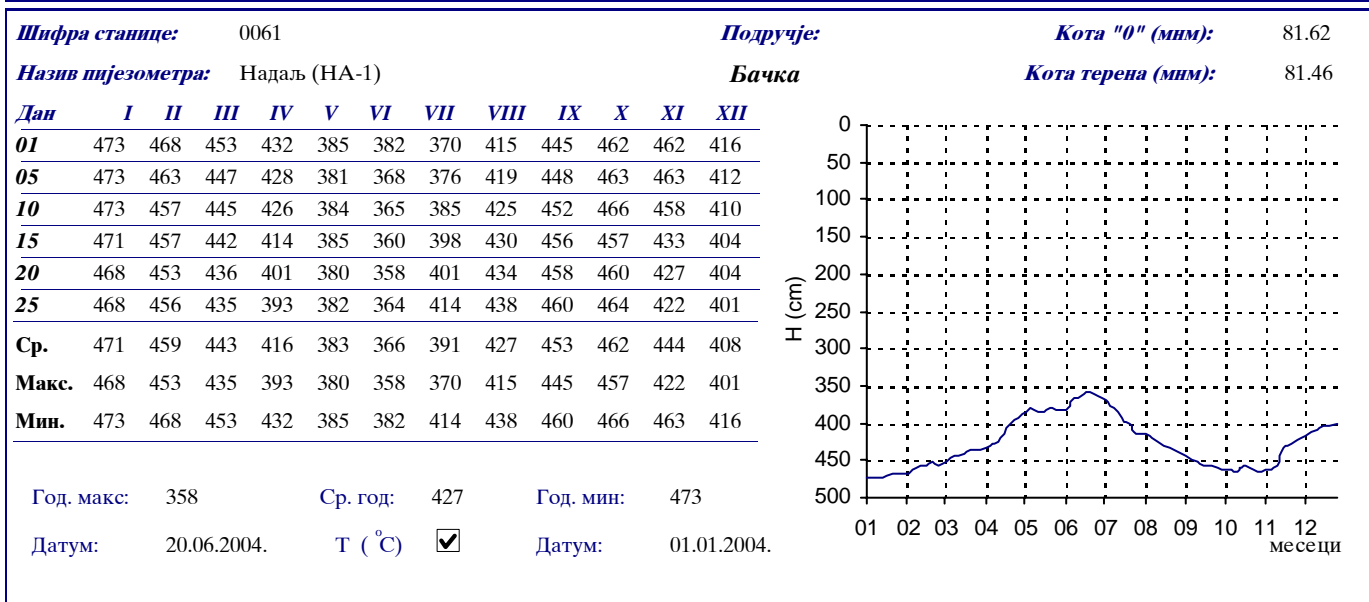
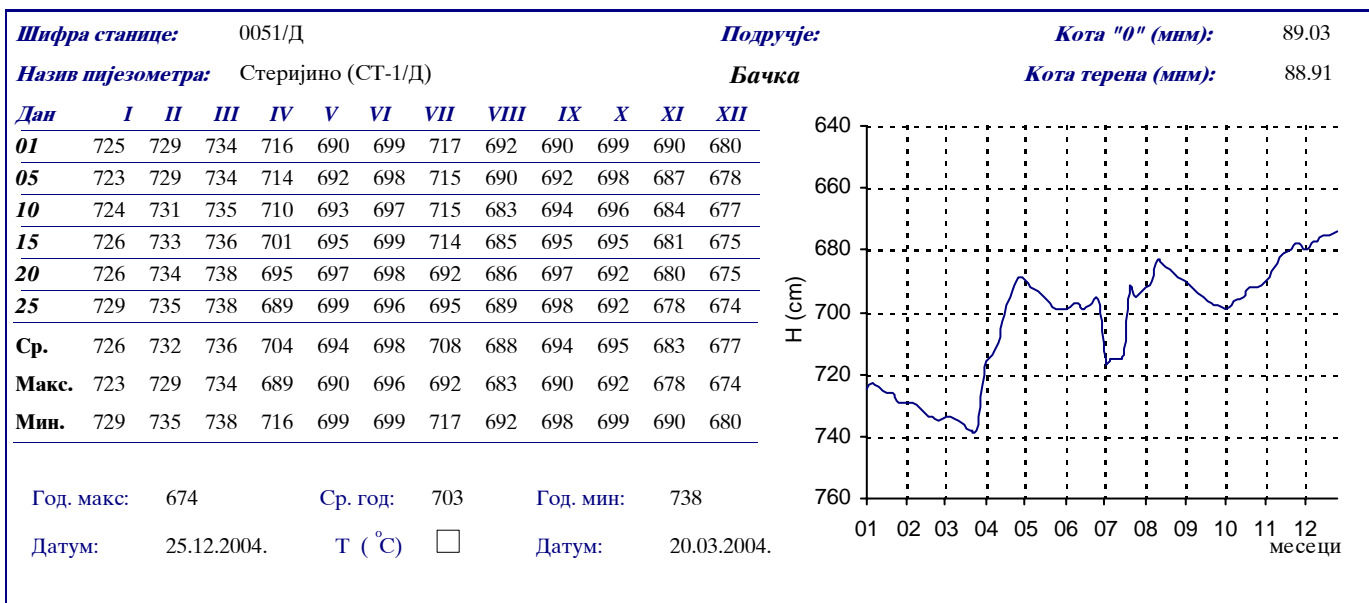


Шифра станице:	0031/2											Подручје:	Кота "0" (мм):	110.04
Назив пијезометра:	Суботица (М-1/2)											Бачка	Кота терена (мм):	109.88
Дан	I	II	III	IV	V	VI	VII	VIII	IX	X	XI	XII		
01	680	683	671	656	624	583	559	549	575	598	621	634		
05	679	679	672	657	613	581	558	548	576	601	625	635		
10	680	678	670	658	612	578	556	551	579	606	626	637		
15	681	676	669	645	606	573	554	556	582	609	627	638		
20	680	675	667	640	601	568	553	559	587	612	626	640		
25	679	676	668	638	596	564	550	562	591	614	625	642		
Ср.	680	678	670	649	609	575	555	554	582	607	625	638		
Макс.	679	675	667	638	596	564	550	548	575	598	621	634		
Мин.	681	683	672	658	624	583	559	562	591	614	627	642		
Год. макс:	548		Ср. год:		618		Год. мин:		683					
Датум:	05.08.2004.		Т (°C)		<input type="checkbox"/>		Датум:		01.02.2004.					

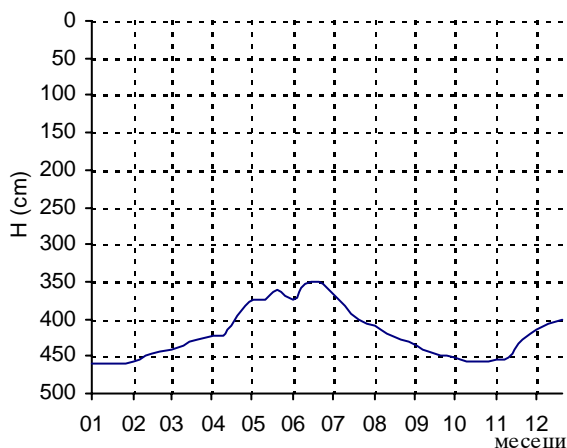




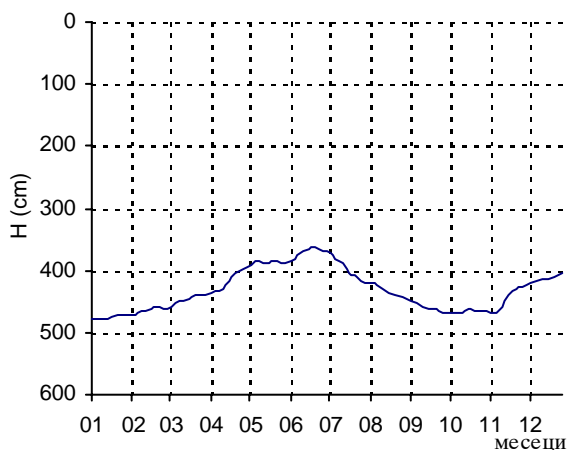




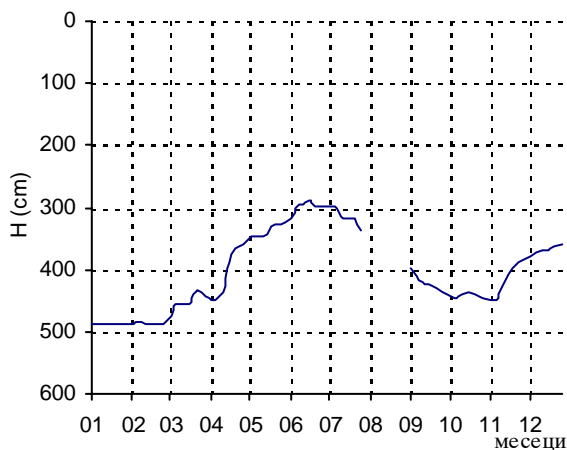
Шифра станице:	0061/2											Подручје:	Кота "0" (мм):	81.59
Назив пијезометра:	Надаљ (НА-1/2)											Бачка	Кота терена (мм):	81.41
Дан	I	II	III	IV	V	VI	VII	VIII	IX	X	XI	XII		
01	461	456	442	423	374	374	367	410	437	453	455	414		
10	461	448	436	419	375	353	383	420	443	456	452	406		
20	459	444	428	396	361	350	401	428	448	456	428	401		
Ср.	460	449	435	413	370	359	384	419	443	455	445	407		
Макс.	459	444	428	396	361	350	367	410	437	453	428	401		
Мин.	461	456	442	423	375	374	401	428	448	456	455	414		
Год. макс:	350		Ср. год:		420		Год. мин:		461					
Датум:	20.06.2004.		Т (°C)		<input type="checkbox"/>		Датум:		01.01.2004.					

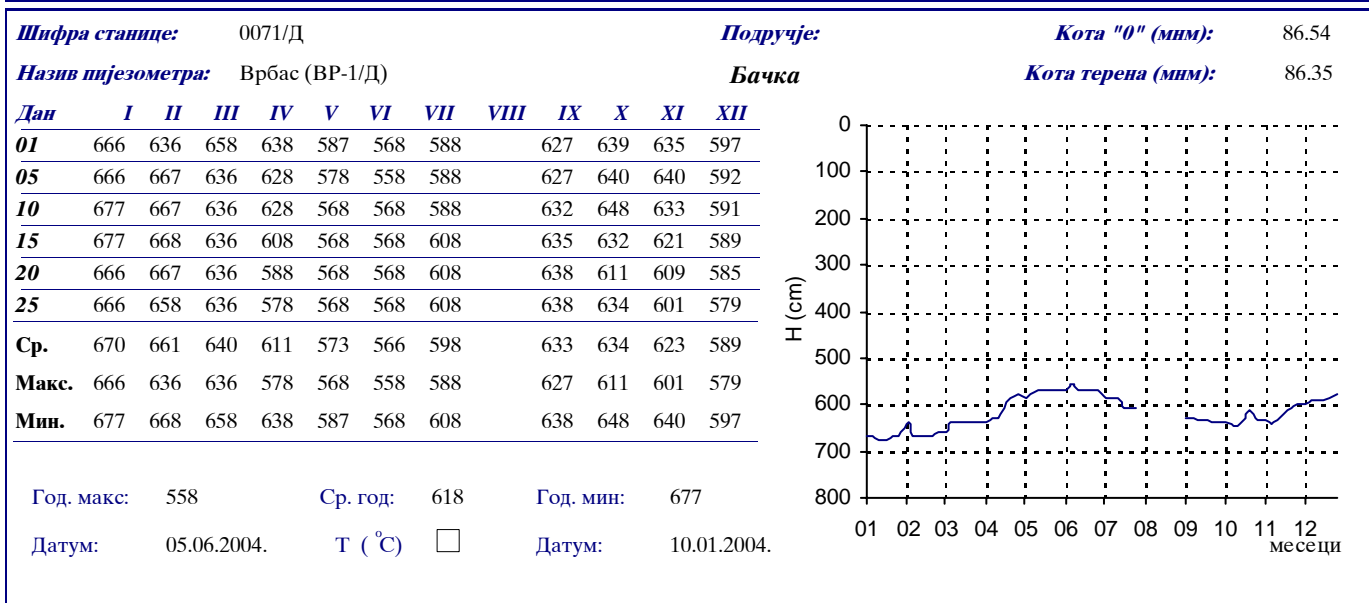
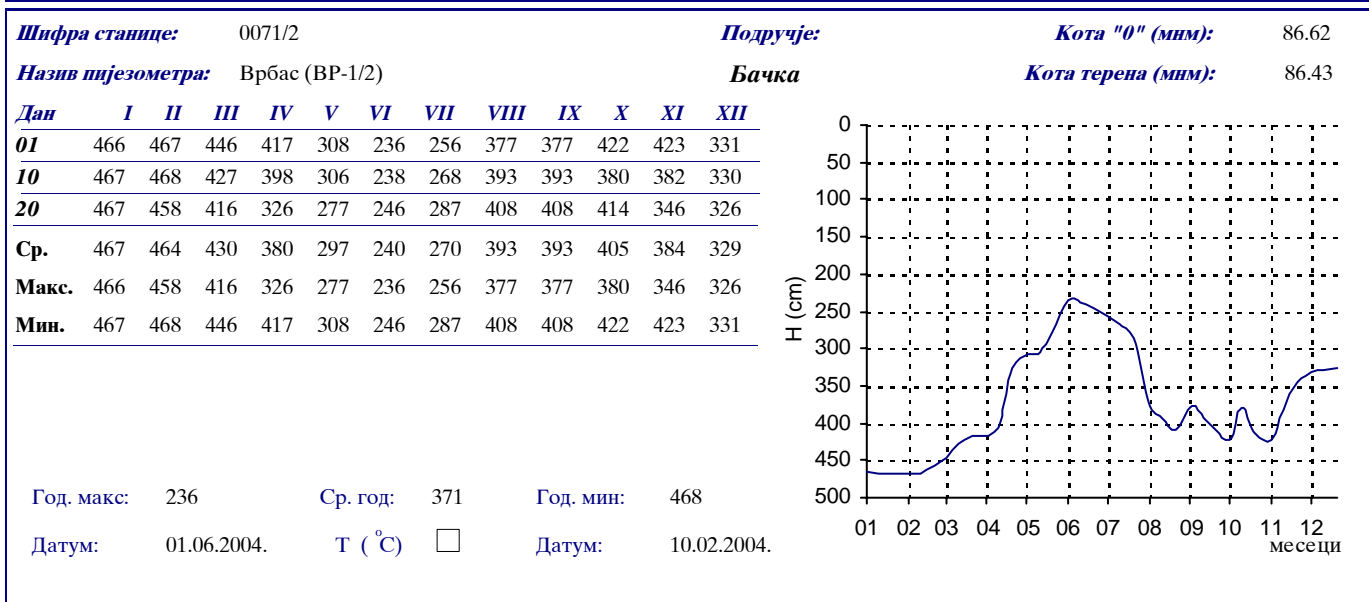
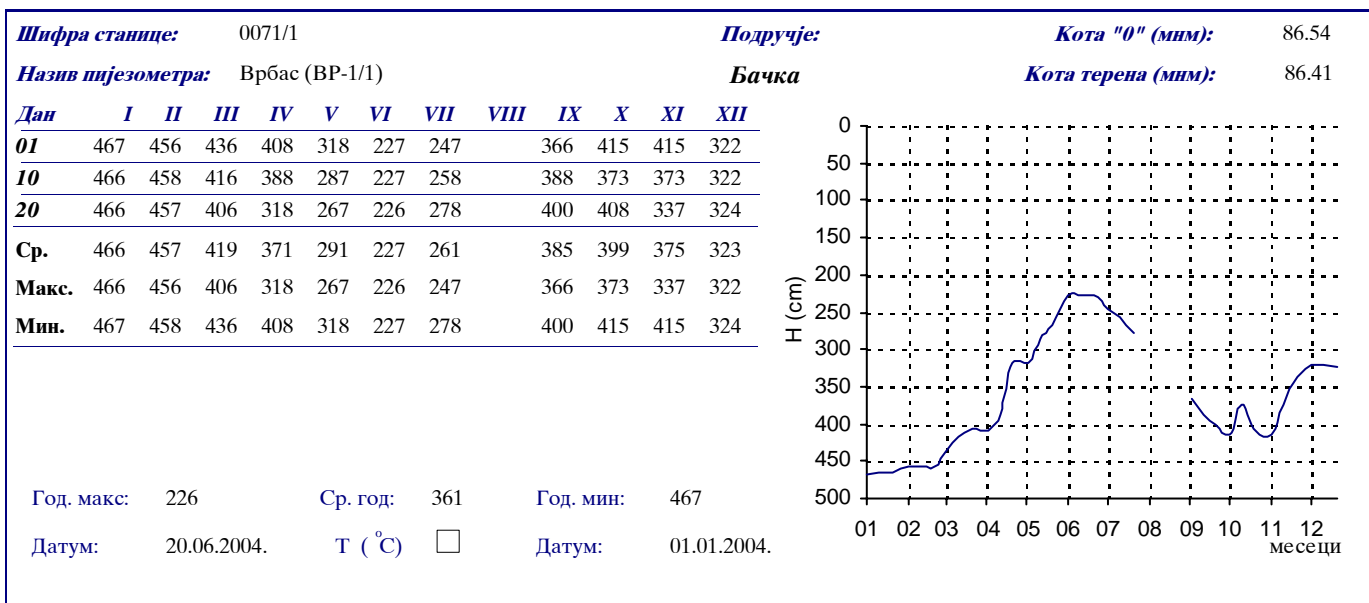


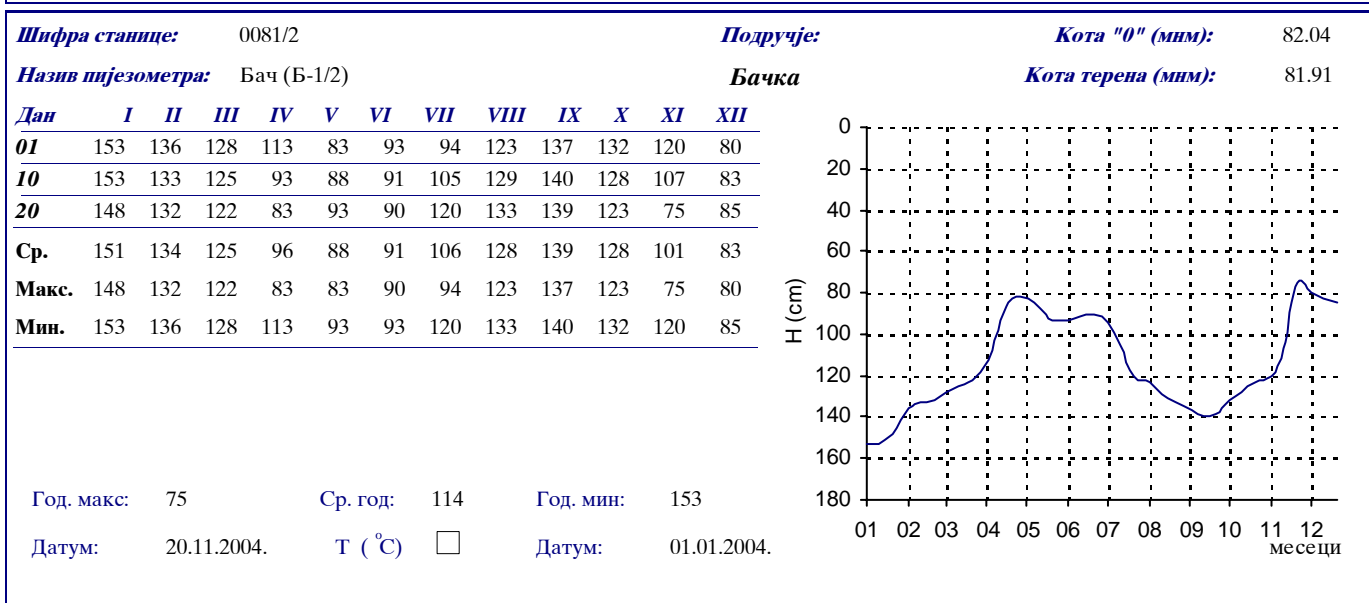
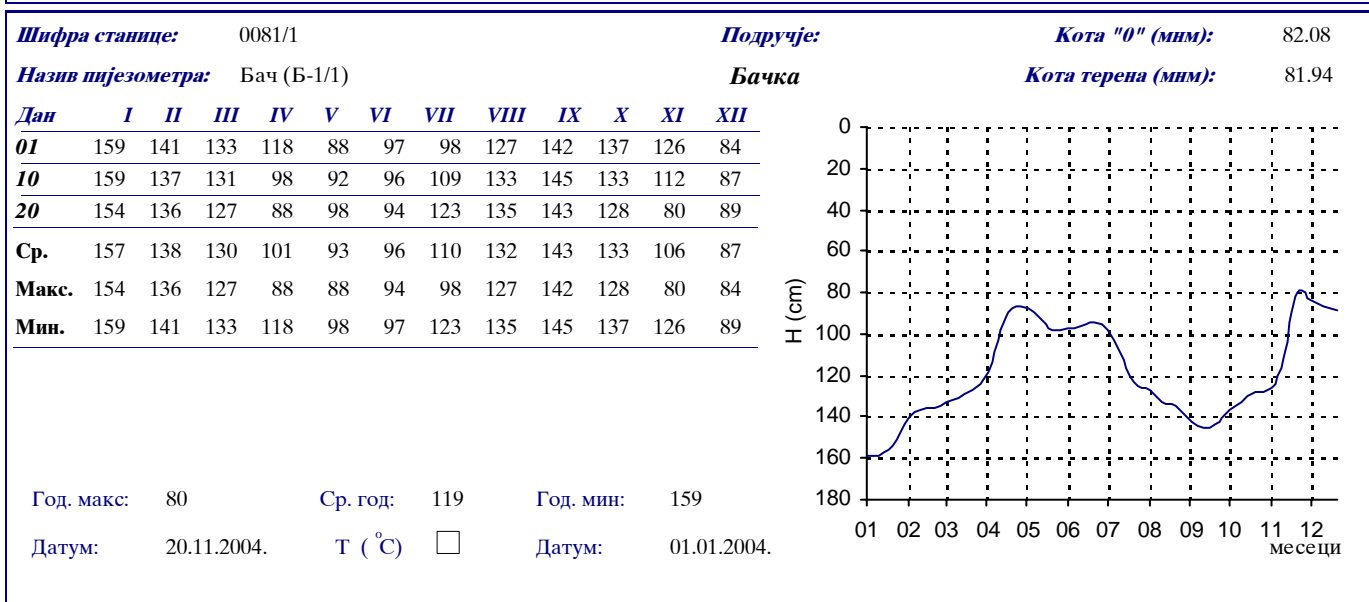
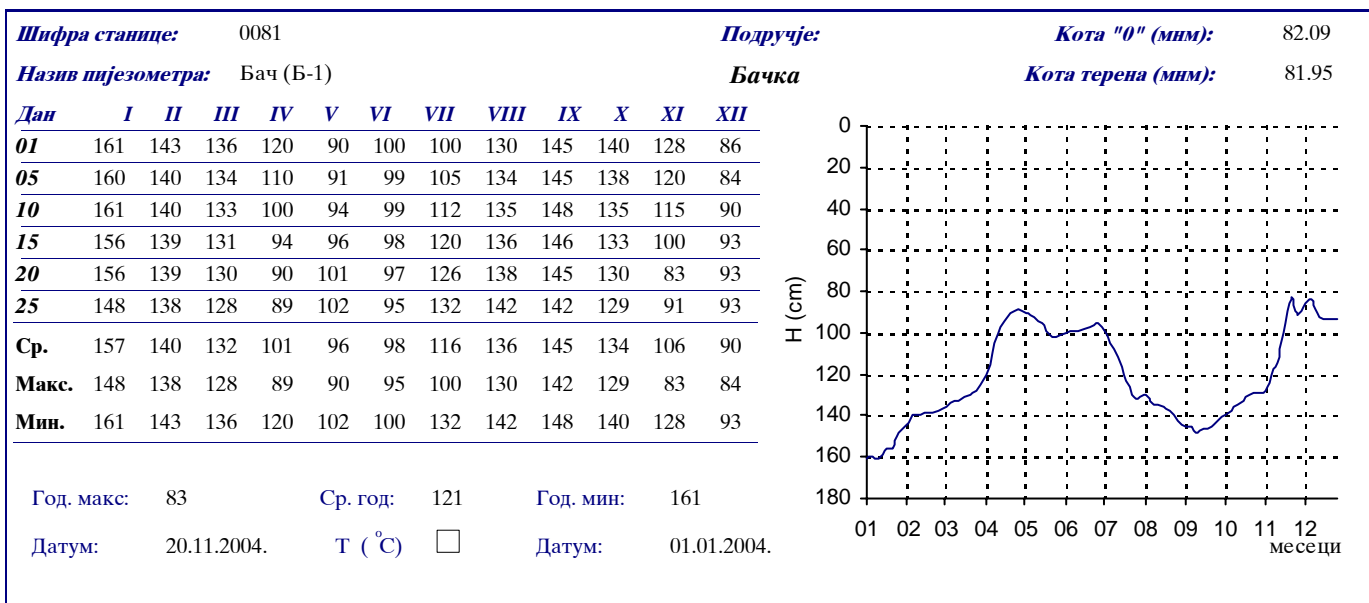
Шифра станице:	0061/Д											Подручје:	Кота "0" (мм):	81.67
Назив пијезометра:	Надаљ (НА-1/Д)											Бачка	Кота терена (мм):	81.54
Дан	I	II	III	IV	V	VI	VII	VIII	IX	X	XI	XII		
01	477	472	458	437	391	386	373	419	450	468	470	420		
05	477	467	452	433	386	374	381	423	453	467	467	417		
10	477	464	449	430	389	370	389	429	458	467	460	414		
15	475	462	447	418	389	365	403	435	462	462	438	414		
20	472	458	441	405	385	362	409	438	463	465	431	410		
25	472	461	440	397	387	368	418	442	467	465	426	403		
Ср.	475	464	448	420	388	371	396	431	459	466	449	413		
Макс.	472	458	440	397	385	362	373	419	450	462	426	403		
Мин.	477	472	458	437	391	386	418	442	467	468	470	420		
Год. макс:	362		Ср. год:		432		Год. мин:		477					
Датум:	20.06.2004.		Т (°C)		<input checked="" type="checkbox"/>		Датум:		01.01.2004.					



Шифра станице:	0071											Подручје:	Кота "0" (мм):	86.49
Назив пијезометра:	Врбас - фарма (ВР-1)											Бачка	Кота терена (мм):	86.35
Дан	I	II	III	IV	V	VI	VII	VIII	IX	X	XI	XII		
01	487	487	476	448	348	318	298		397	442	448	378		
05	487	486	456	447	348	297	298		412	446	449	371		
10	487	487	455	437	348	296	318		419	441	428	370		
15	487	487	456	387	338	288	318		423	437	407	370		
20	487	487	436	367	326	298	318		430	441	390	363		
25	487	487	436	358	327	298	338		436	447	384	359		
Ср.	487	487	453	407	339	299	315		420	442	418	369		
Макс.	487	486	436	358	326	288	298		397	437	384	359		
Мин.	487	487	476	448	348	318	338		436	447	449	378		
Год. макс:	288		Ср. год:		403		Год. мин:		487					
Датум:	15.06.2004.		Т (°C)		<input type="checkbox"/>		Датум:		01.01.2004.					





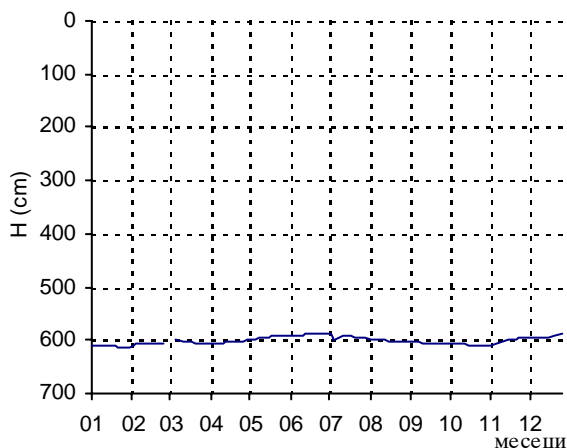


Шифра станице:	0081/3											Подручје:	Кота "0" (мм): 82.08		
Назив пијезометра:	Бач (Б-1/3)											Бачка	Кота терена (мм): 81.91		
Дан	I	II	III	IV	V	VI	VII	VIII	IX	X	XI	XII			
01	158	139	131	115	87	96	97	126	140	135	125	82			
10	158	136	130	96	90	90	108	132	145	131	110	85			
20	152	134	127	85	96	97	123	134	142	126	78	88			
Ср.	156	136	129	99	91	94	109	131	142	131	104	85			
Макс.	152	134	127	85	87	90	97	126	140	126	78	82			
Мин.	158	139	131	115	96	97	123	134	145	135	125	88			
<p>Год. макс: 78 Ср. год: 117 Год. мин: 158</p> <p>Датум: 20.11.2004. Т (°С) <input type="checkbox"/> Датум: 01.01.2004.</p>															

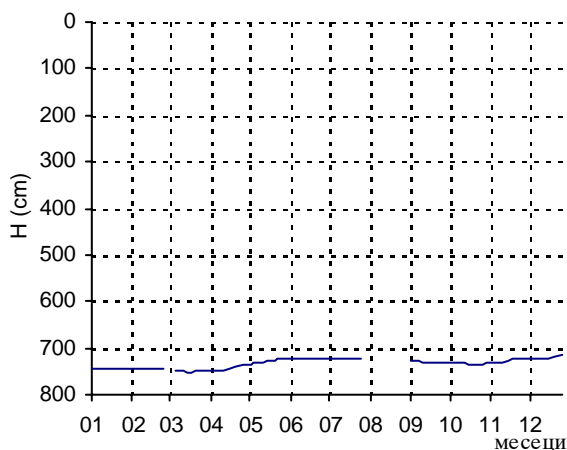
Шифра станице:	0091											Подручје:	Кота "0" (мм): 85.25		
Назив пијезометра:	Нови Сад - ГМС (РС-1)											Бачка	Кота терена (мм): 85.42		
Дан	I	II	III	IV	V	VI	VII	VIII	IX	X	XI	XII			
01	901	900		901	889	880	886	883	884	890	897	882			
05	901	892	894	900	886	880	885	883	886	892	895	882			
10	901	894	895	898	880	882	884	883	888	894	891	880			
15	902	896	897	896	882	886	884	884	890	896	888	880			
20	902	897	899	894	881	886	883	884	890	897	884	877			
25	902	897	901	892	880	886	883	884	890	898	882	875			
Ср.	902	896	897	897	883	883	884	884	888	895	890	879			
Макс.	901	892	894	892	880	880	883	883	884	890	882	875			
Мин.	902	900	901	901	889	886	886	884	890	898	897	882			
<p>Год. макс: 875 Ср. год: 890 Год. мин: 902</p> <p>Датум: 25.12.2004. Т (°С) <input checked="" type="checkbox"/> Датум: 15.01.2004.</p>															

Шифра станице:	0091/1											Подручје:	Кота "0" (мм): 85.54		
Назив пијезометра:	Нови Сад (РШ-1/1)											Бачка	Кота терена (мм): 85.62		
Дан	I	II	III	IV	V	VI	VII	VIII	IX	X	XI	XII			
01	917	918		916	909	899	896	903	904	910	913	904			
05	918	906	909	916	907	899	897	903	906	911	911	904			
10	919	910	910	915	904	897	898	902	908	912	909	900			
15	920	912	912	913	905	896	899	902	910	914	907	900			
20	921	915	914	912	902	896	901	903	910	914	906	898			
25	921	915	916	911	900	896	903	904	910	915	904	894			
Ср.	919	913	912	914	905	897	899	903	908	913	908	900			
Макс.	917	906	909	911	900	896	896	902	904	910	904	894			
Мин.	921	918	916	916	909	899	903	904	910	915	913	904			
<p>Год. макс: 894 Ср. год: 907 Год. мин: 921</p> <p>Датум: 25.12.2004. Т (°С) <input checked="" type="checkbox"/> Датум: 20.01.2004.</p>															

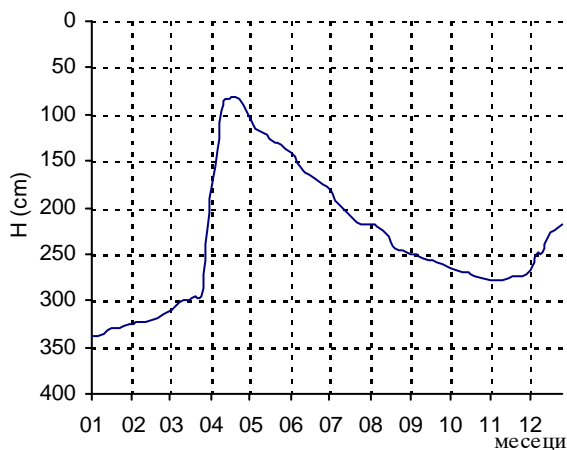
Шифра станице:	0092											Подручје:	Кота "0" (мм):	82.29
Назив пијезометра:	Нови Сад (РС-2)											Бачка	Кота терена (мм):	82.43
Дан	I	II	III	IV	V	VI	VII	VIII	IX	X	XI	XII		
01	609	610		607	600	592	588	598	602	608	609	596		
05	610	608	600	607	598	592	598	600	604	608	608	596		
10	611	607	601	605	594	590	590	600	606	608	604	594		
15	612	605	603	604	594	588	592	602	608	609	600	594		
20	613	605	605	603	592	588	594	602	608	609	598	591		
25	614	605	607	602	592	588	596	602	608	610	596	588		
Ср.	612	607	603	605	595	590	593	601	606	609	603	593		
Макс.	609	605	600	602	592	588	588	598	602	608	596	588		
Мин.	614	610	607	607	600	592	598	602	608	610	609	596		
Год. макс:	588					Ср. год:	601				Год. мин:	614		
Датум:	15.06.2004.					Т (°C)	<input checked="" type="checkbox"/>				Датум:	25.01.2004.		

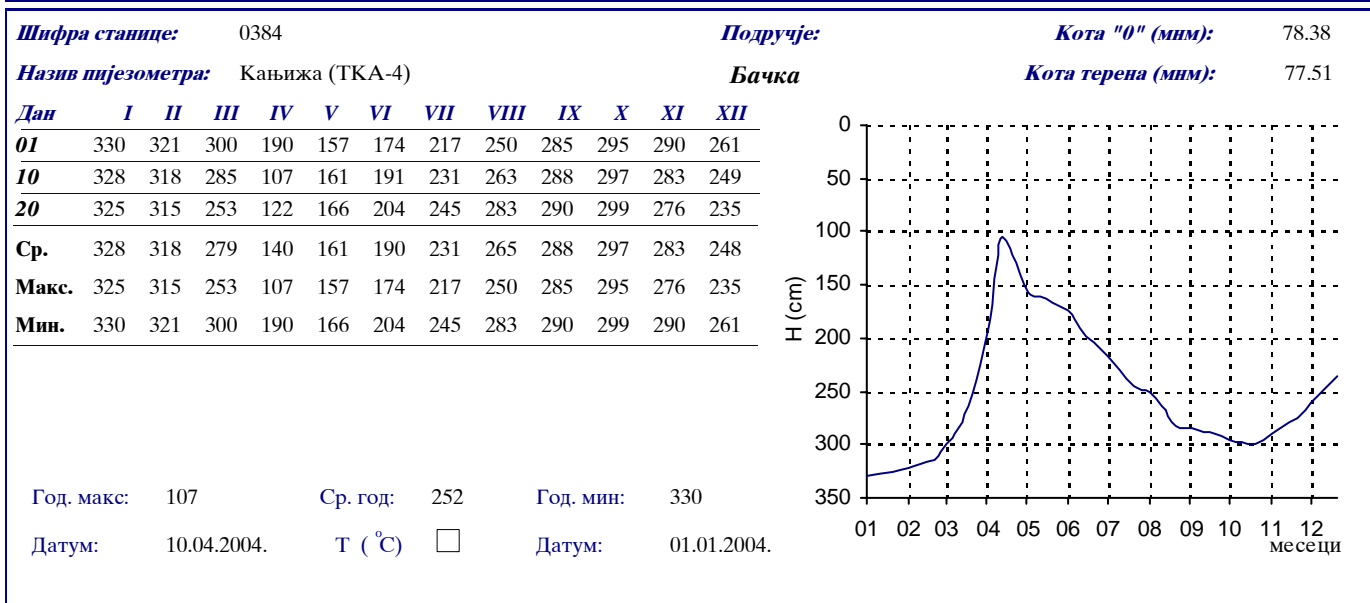
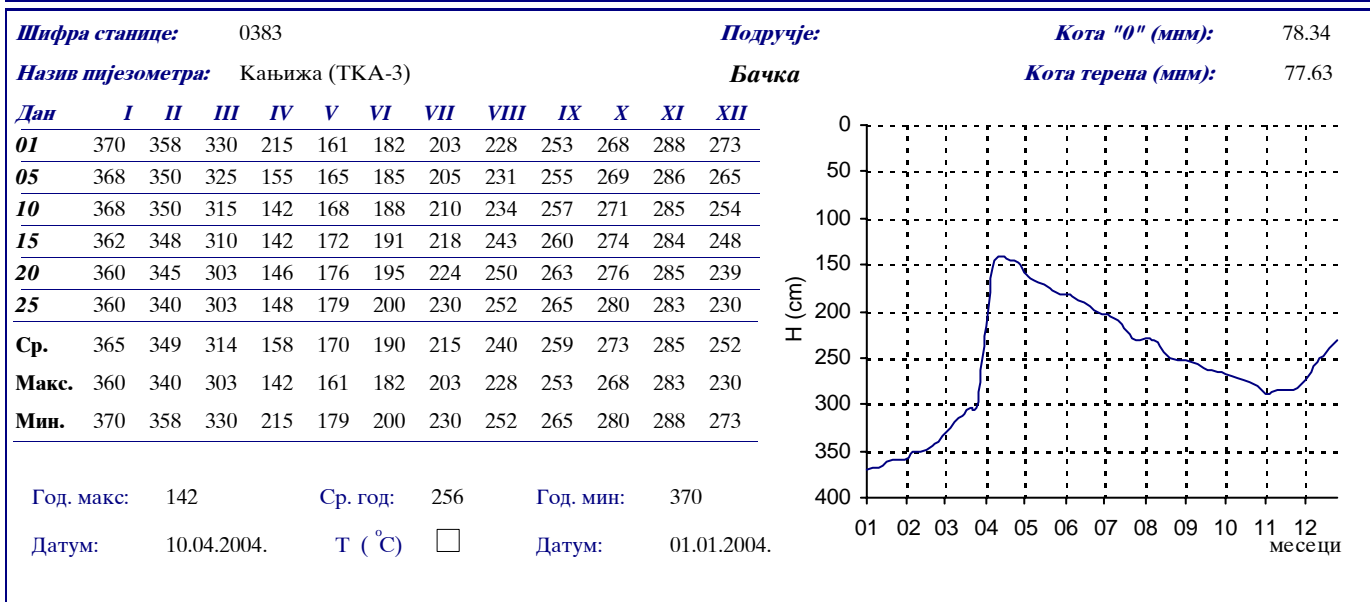
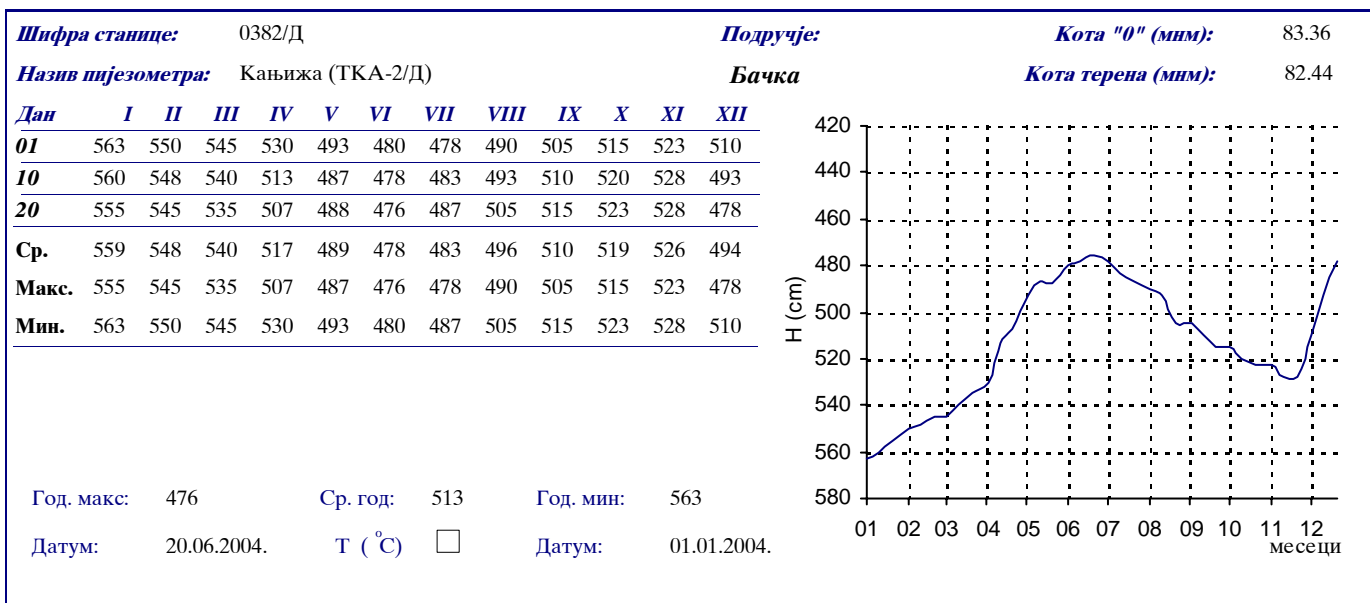


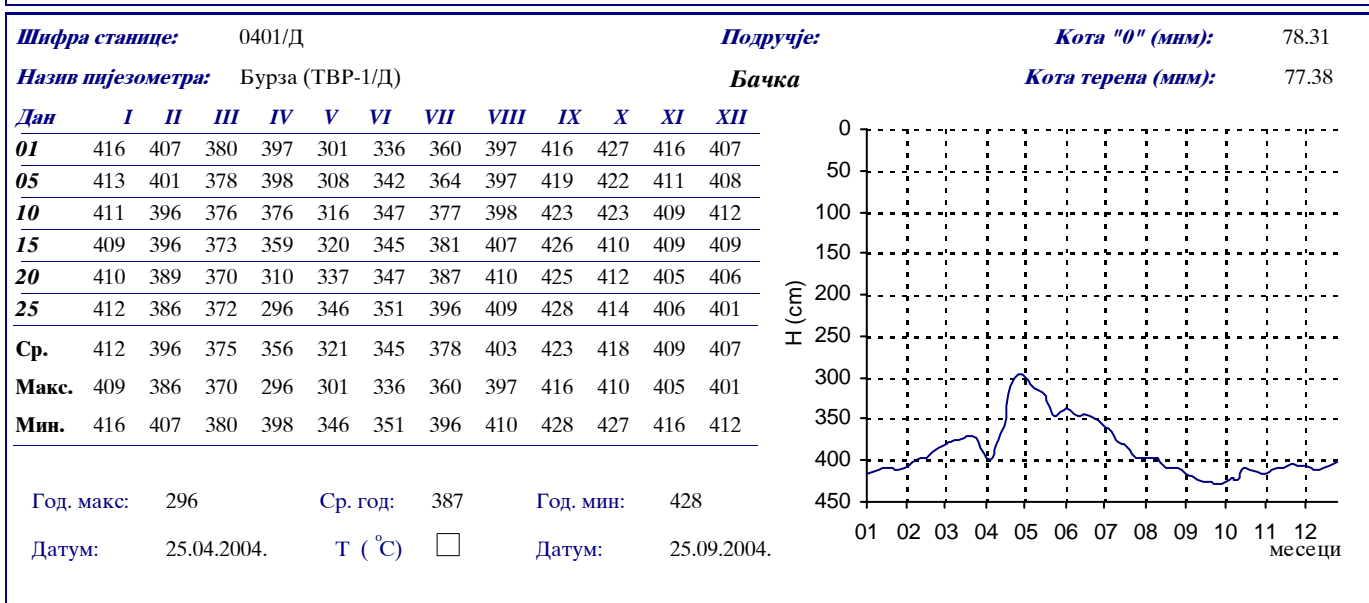
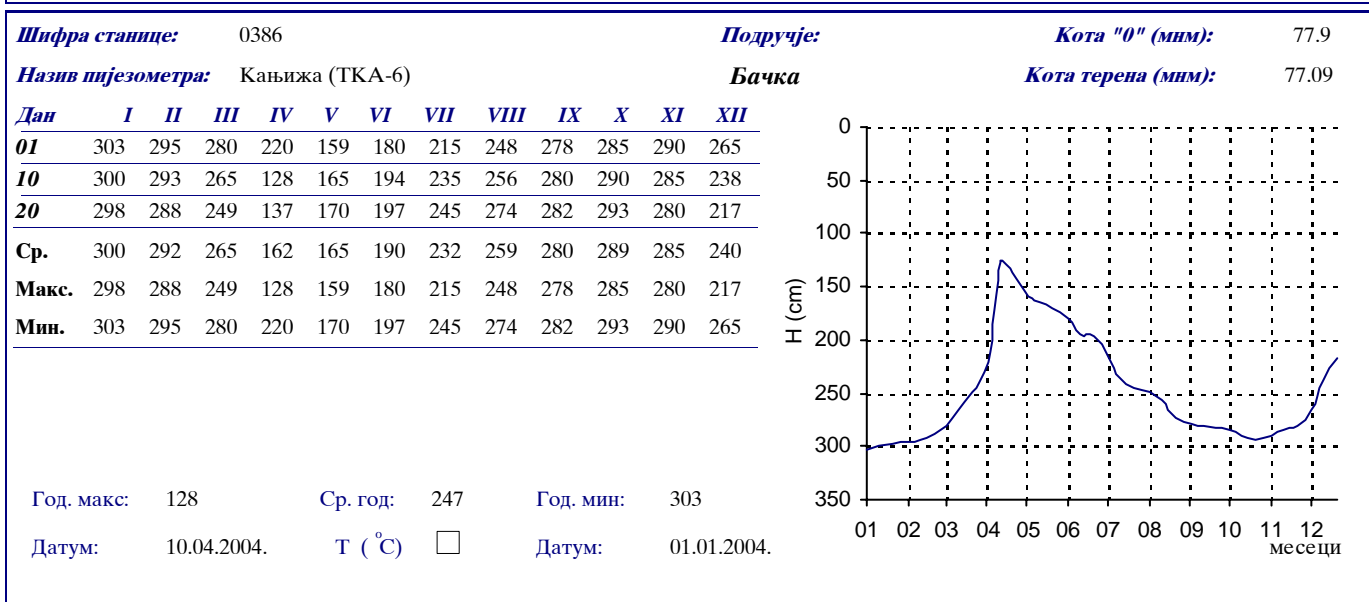
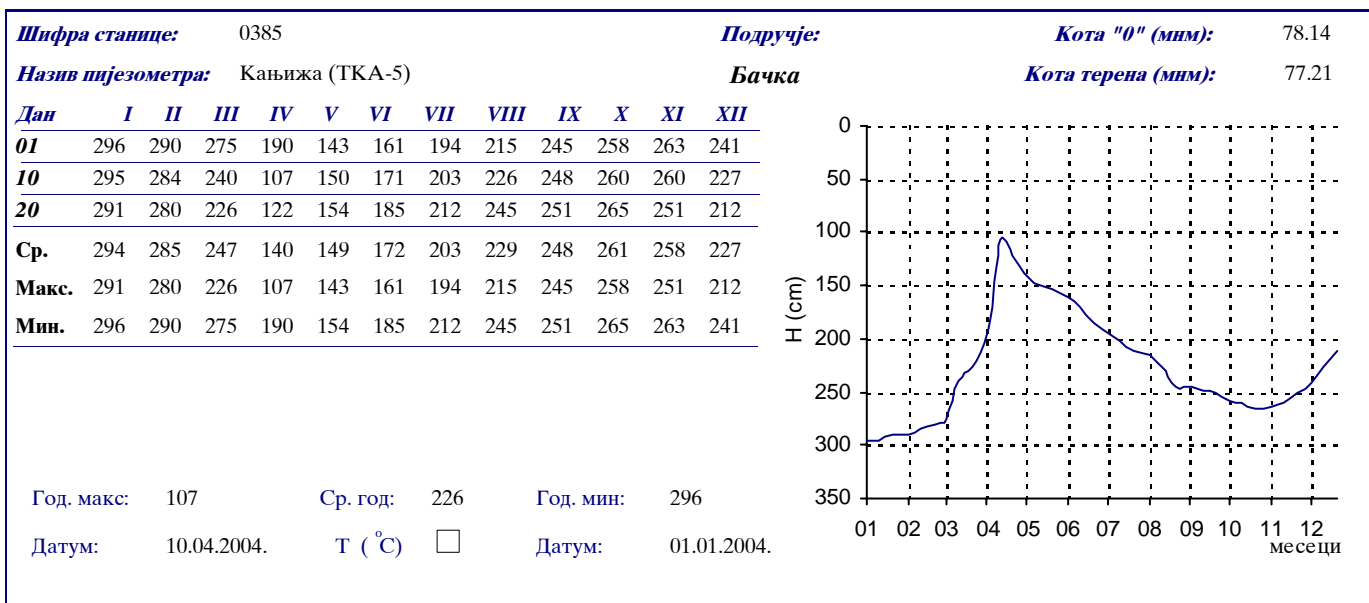
Шифра станице:	0093											Подручје:	Кота "0" (мм):	83.81
Назив пијезометра:	Нови Сад (РС-3)											Бачка	Кота терена (мм):	83.91
Дан	I	II	III	IV	V	VI	VII	VIII	IX	X	XI	XII		
01	744	745		749	735	725	721		727	733	733	724		
05	744	744	748	749	732	724	721		729	733	732	724		
10	744	744	749	747	730	722	721		731	733	730	722		
15	745	745	751	743	728	721	722		733	734	727	722		
20	745	745	750	739	726	721	724		733	734	725	719		
25	746	745	750	737	725	721	725		733	735	724	716		
Ср.	745	745	750	744	729	722	722		731	734	729	721		
Макс.	744	744	748	737	725	721	721		727	733	724	716		
Мин.	746	745	751	749	735	725	725		733	735	733	724		
Год. макс:	716					Ср. год:	734				Год. мин:	751		
Датум:	25.12.2004.					Т (°C)	<input checked="" type="checkbox"/>				Датум:	15.03.2004.		

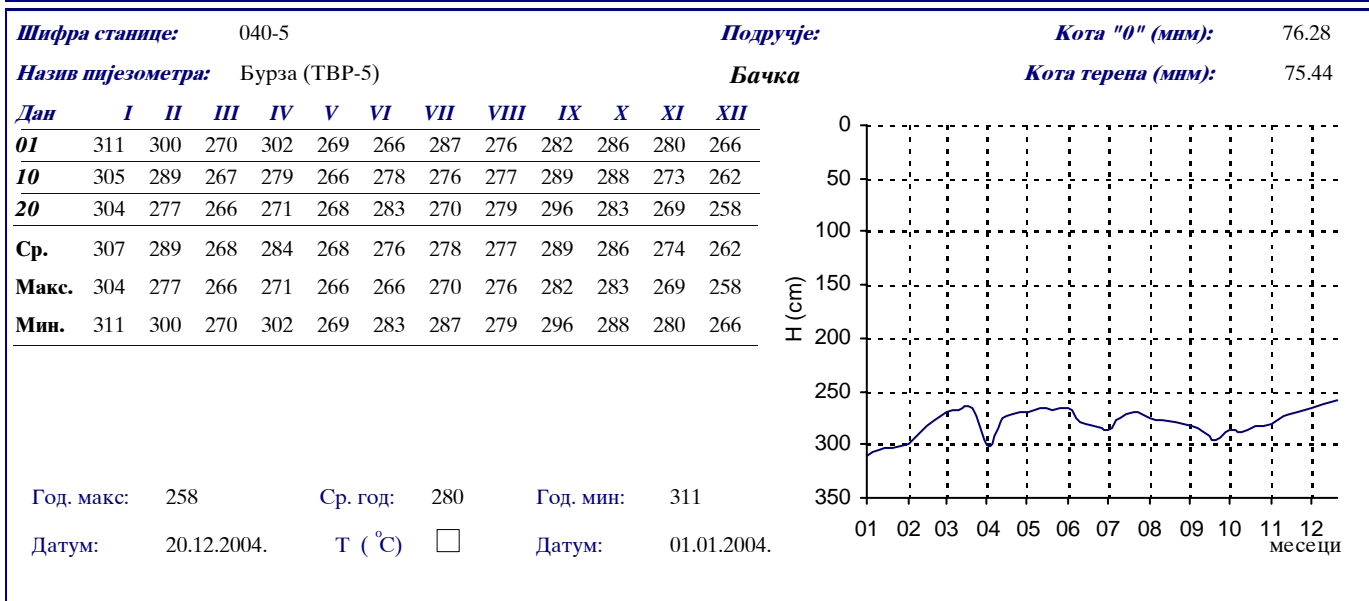
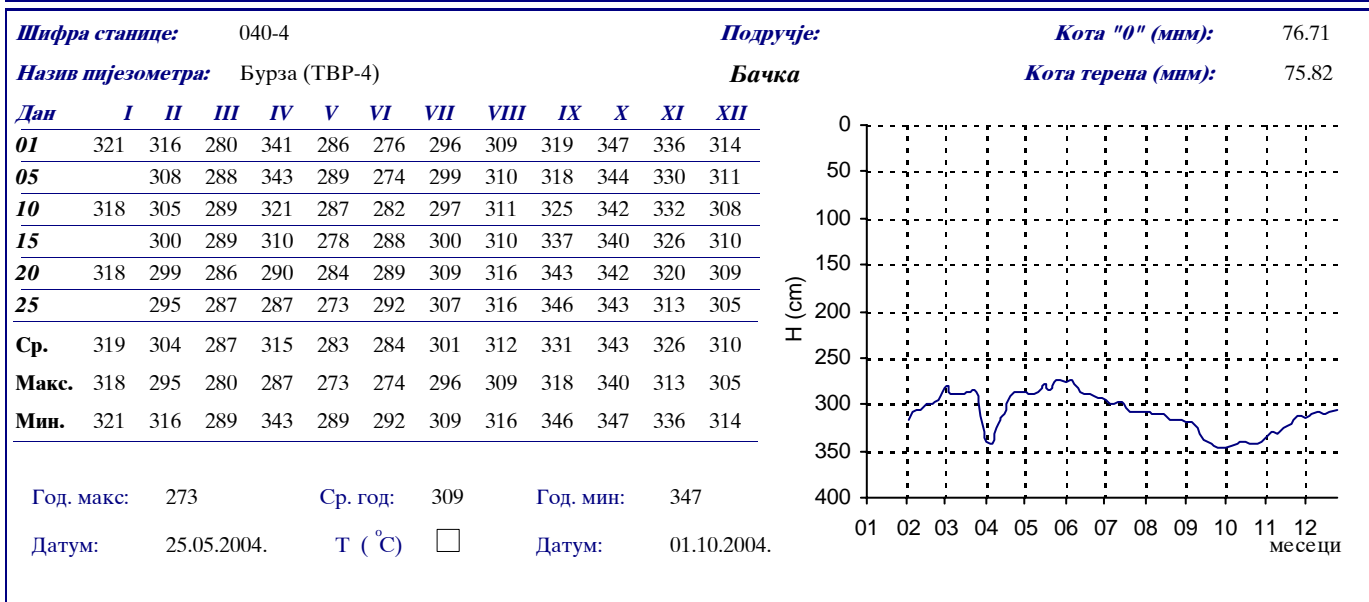
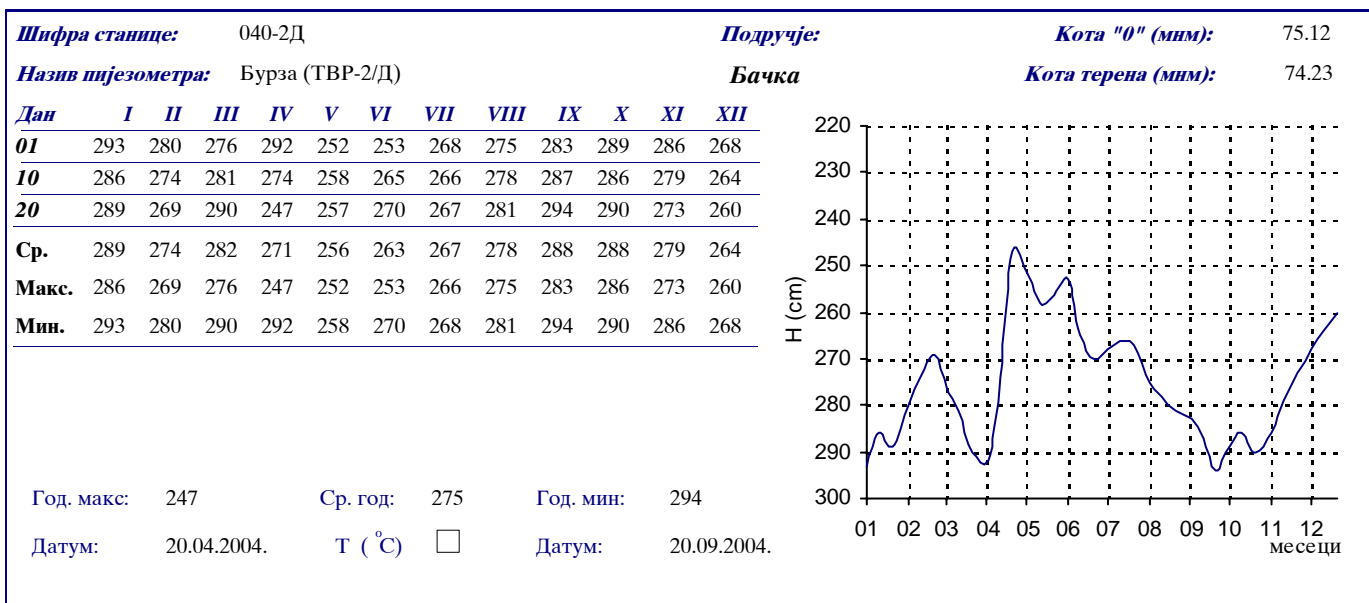


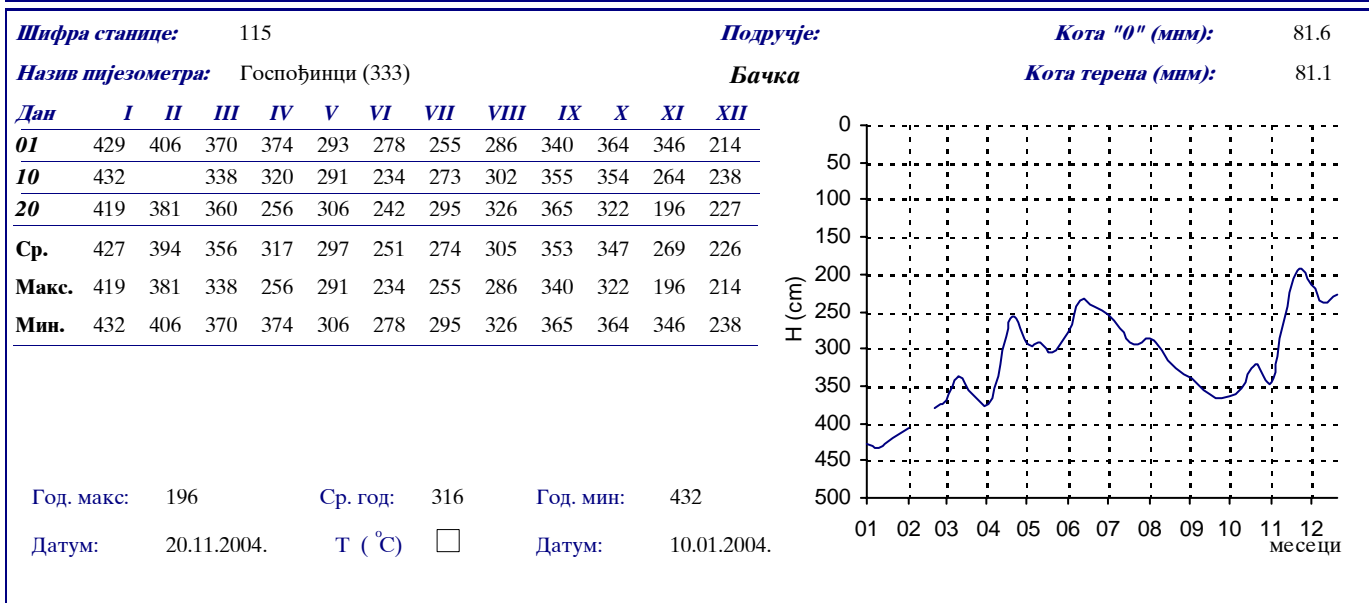
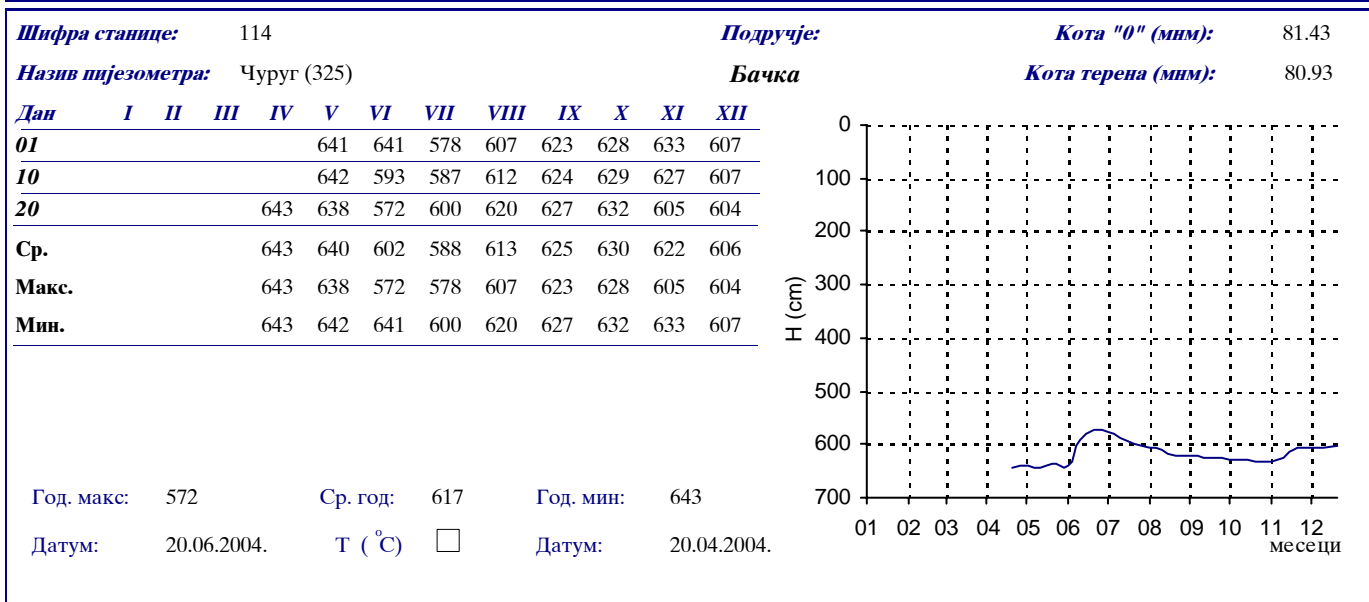
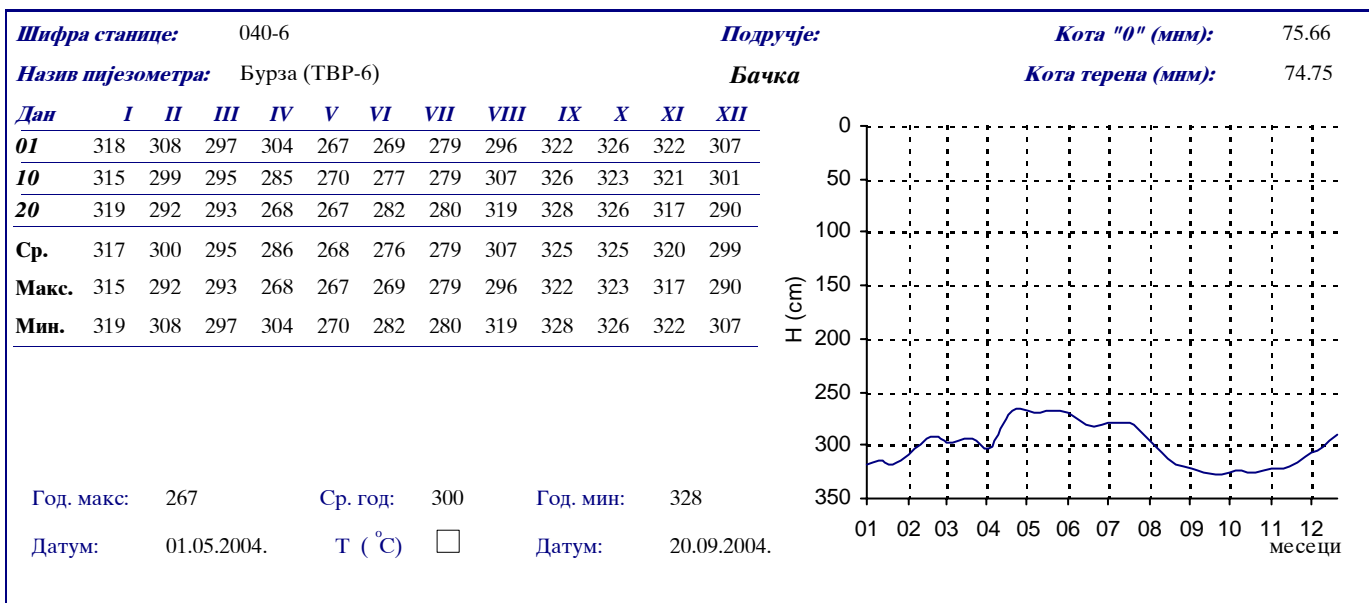
Шифра станице:	0381/Д											Подручје:	Кота "0" (мм):	78.32
Назив пијезометра:	Кањижга (ТКА-1/Д)											Бачка	Кота терена (мм):	77.61
Дан	I	II	III	IV	V	VI	VII	VIII	IX	X	XI	XII		
01	339	326	310	180	108	141	181	218	250	265	278	268		
05	337	324	305	140	115	152	193	221	251	268	278	251		
10	335	324	300	85	120	160	201	225	254	270	278	248		
15	330	320	300	83	127	165	208	231	256	270	276	230		
20	330	318	296	81	131	168	214	243	258	273	274	225		
25	328	315	296	90	133	176	218	247	260	275	274	218		
Ср.	333	321	301	110	122	160	203	231	255	270	276	240		
Макс.	328	315	296	81	108	141	181	218	250	265	274	218		
Мин.	339	326	310	180	133	176	218	247	260	275	278	268		
Год. макс:	81					Ср. год:	235				Год. мин:	339		
Датум:	20.04.2004.					Т (°C)	<input type="checkbox"/>				Датум:	01.01.2004.		

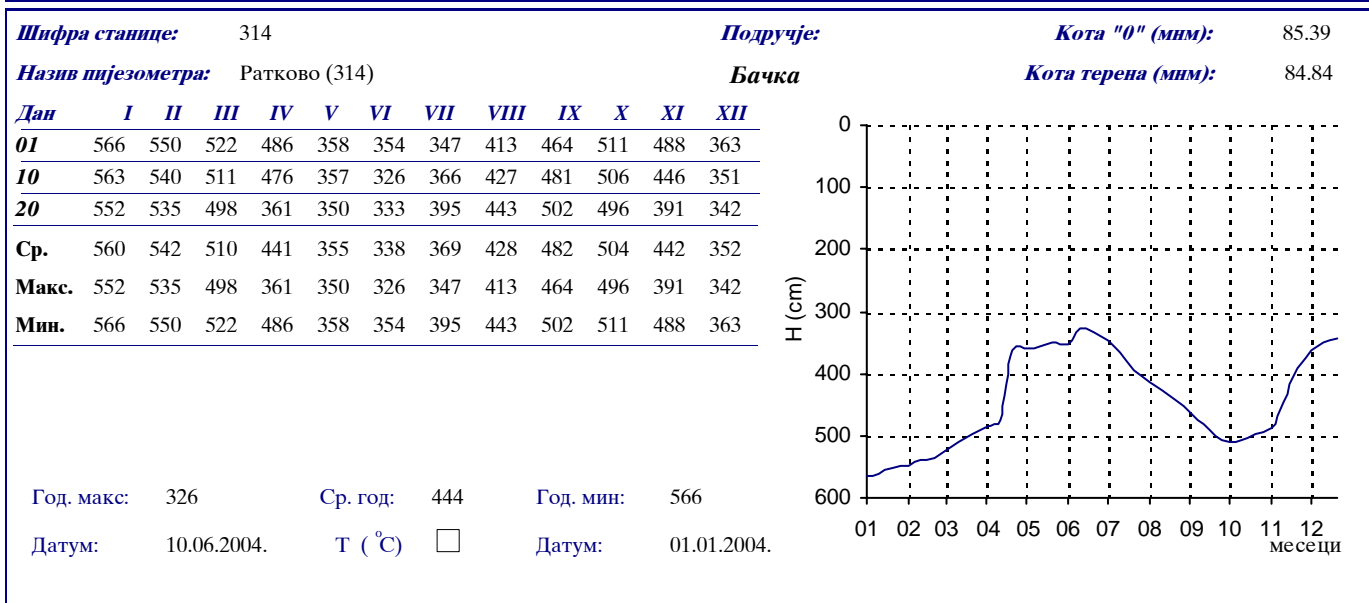
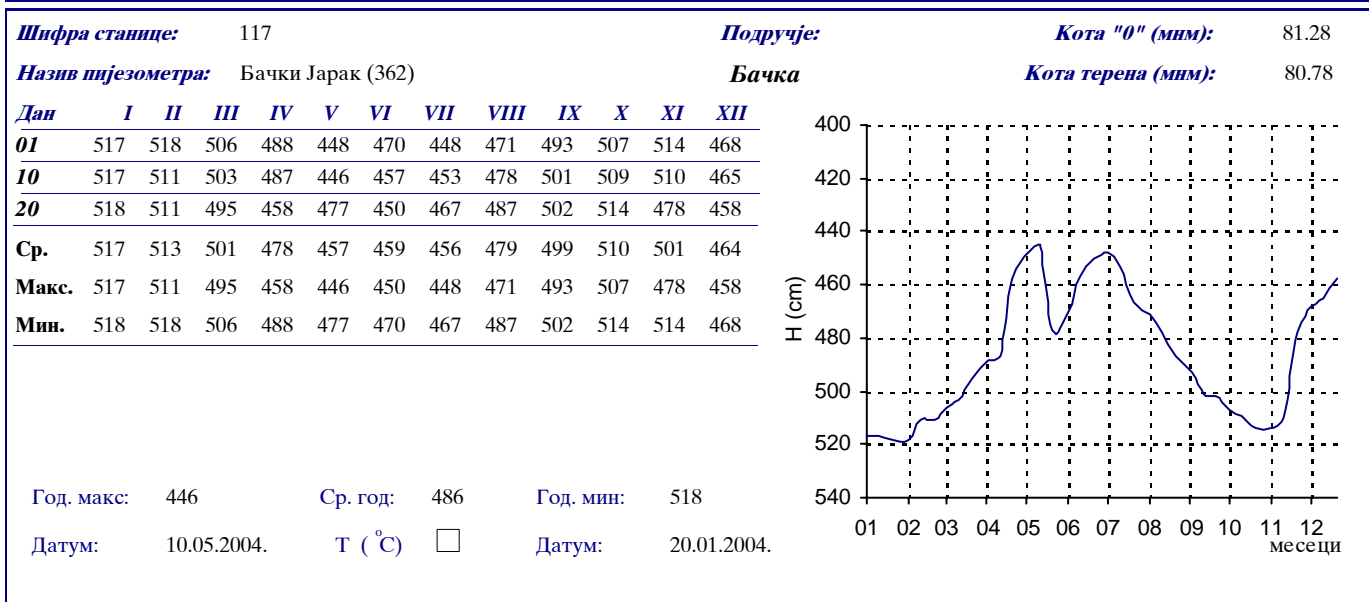
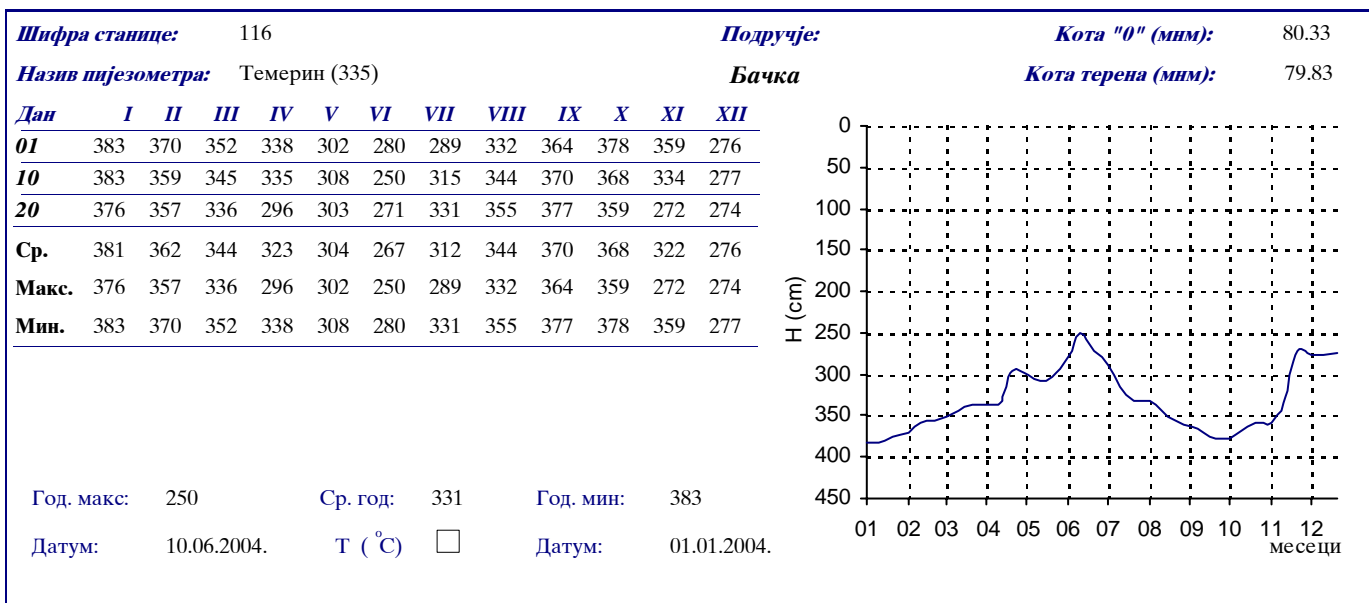




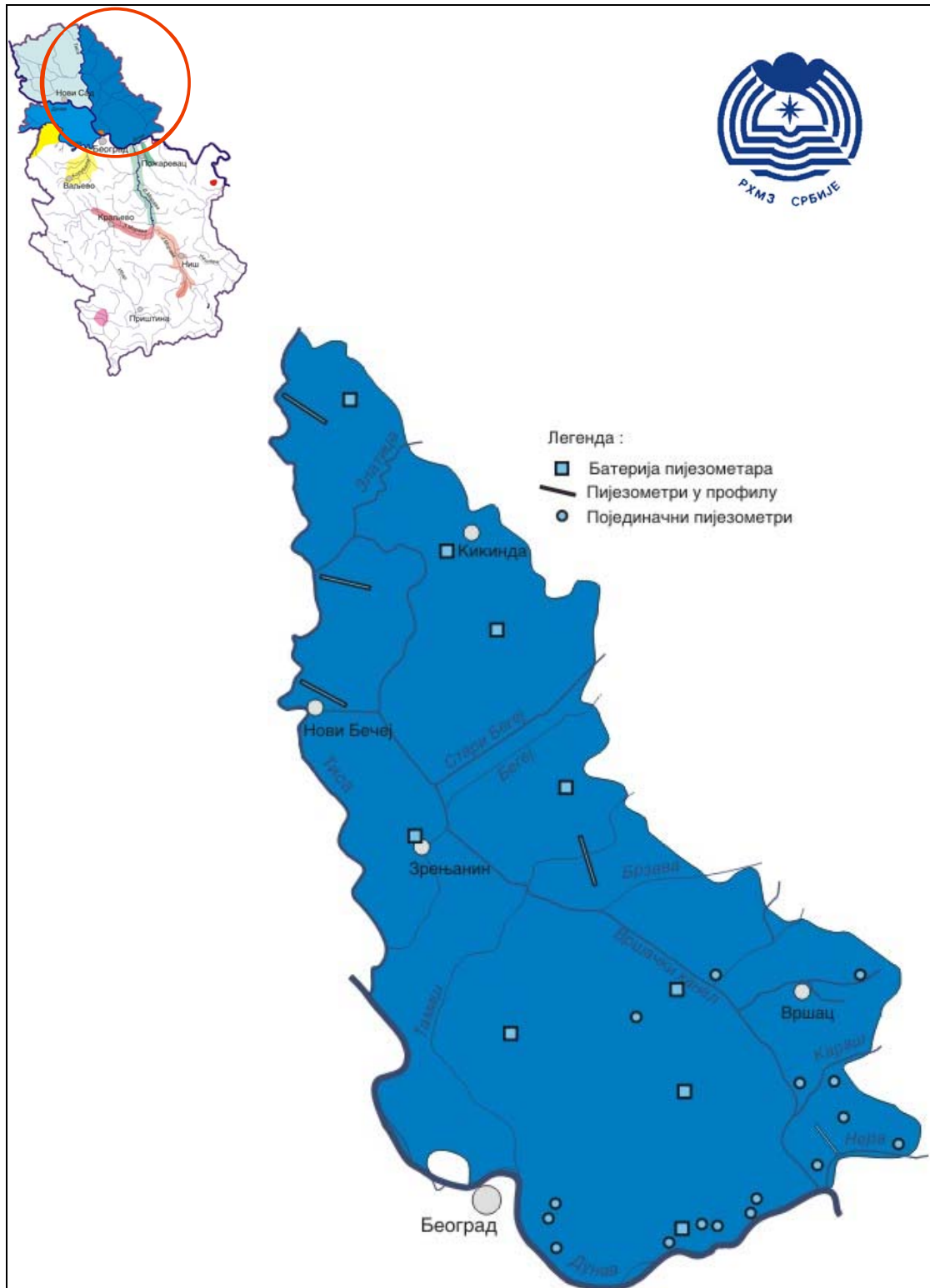




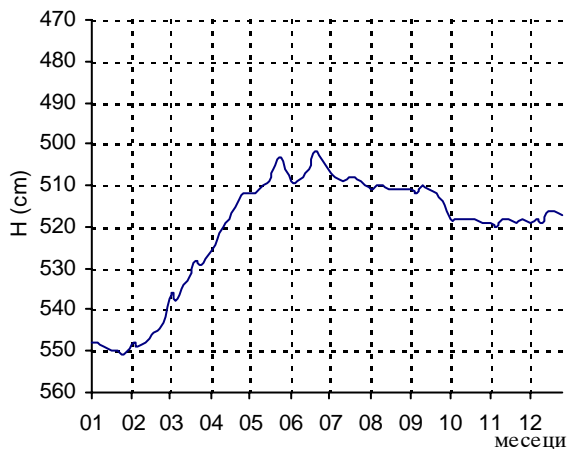




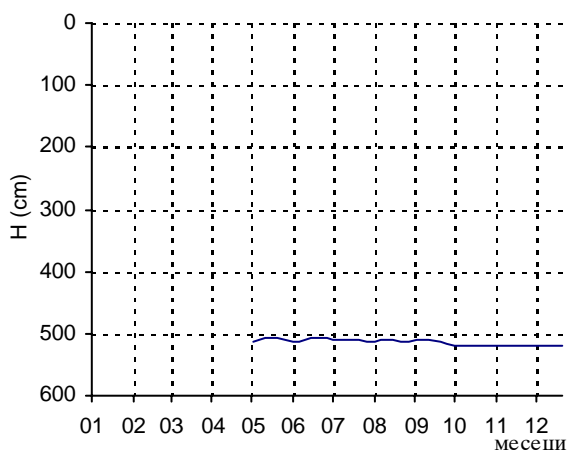
Подручје БАНАТ



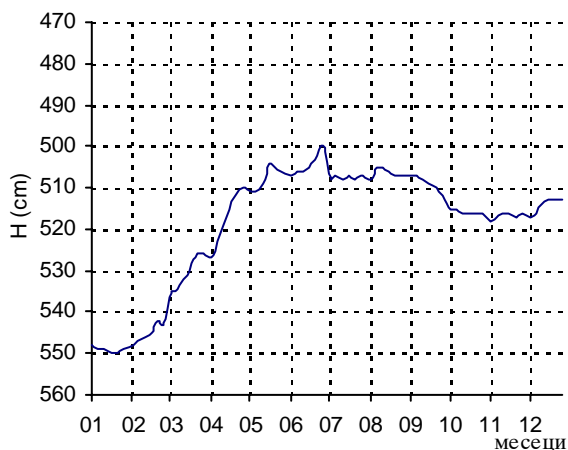
Шифра станице:	0101											Подручје:	Кота "0" (мм):	80.07
Назив пијезометра:	Банатско Аранђелово (БА-1)											Банай	Кота терена (мм):	79.89
Дан	I	II	III	IV	V	VI	VII	VIII	IX	X	XI	XII		
01	548	548	536	526	512	509	507	511	511	518	519	519		
05	548	549	538	523	512	509	508	510	512	518	520	518		
10	549	548	534	520	510	508	509	510	510	518	518	519		
15	550	546	532	518	509	506	508	511	511	518	518	516		
20	550	545	528	515	505	502	508	511	512	518	519	516		
25	551	543	529	512	503	504	509	511	514	519	518	517		
Ср.	549	547	533	519	509	506	508	511	512	518	519	518		
Макс.	548	543	528	512	503	502	507	510	510	518	518	516		
Мин.	551	549	538	526	512	509	509	511	514	519	520	519		
Год. макс:	502		Ср. год:		521		Год. мин:		551					
Датум:	20.06.2004.		Т (°C)		<input checked="" type="checkbox"/>		Датум:		25.01.2004.					

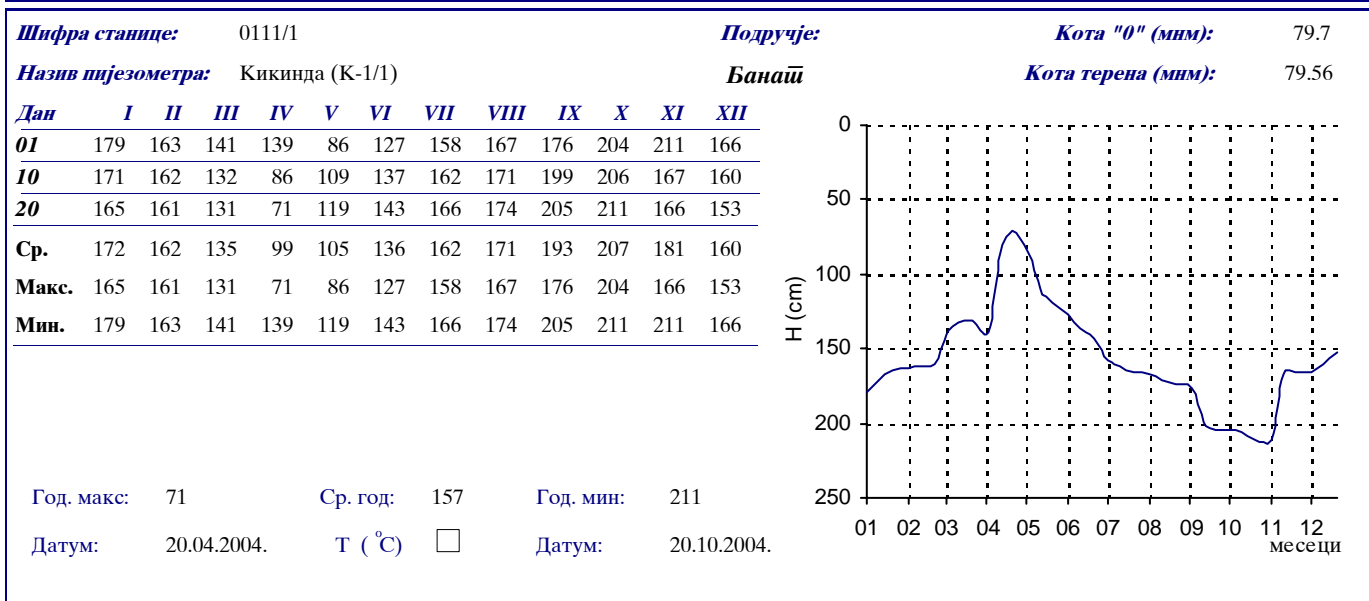
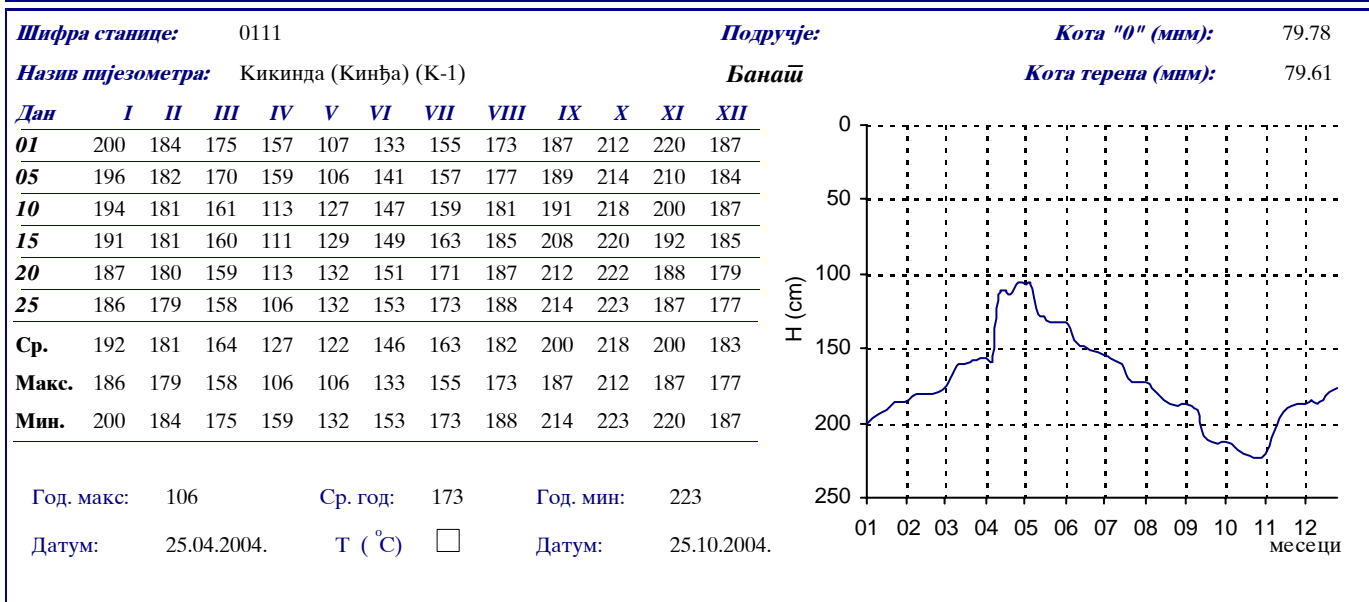
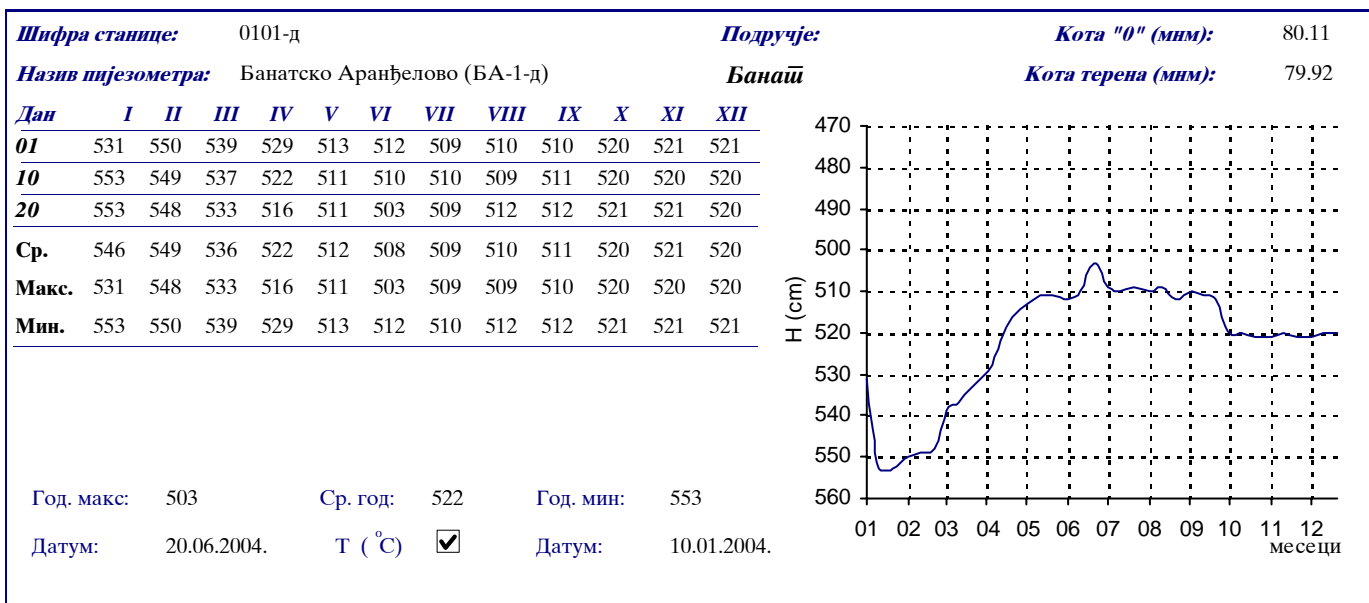


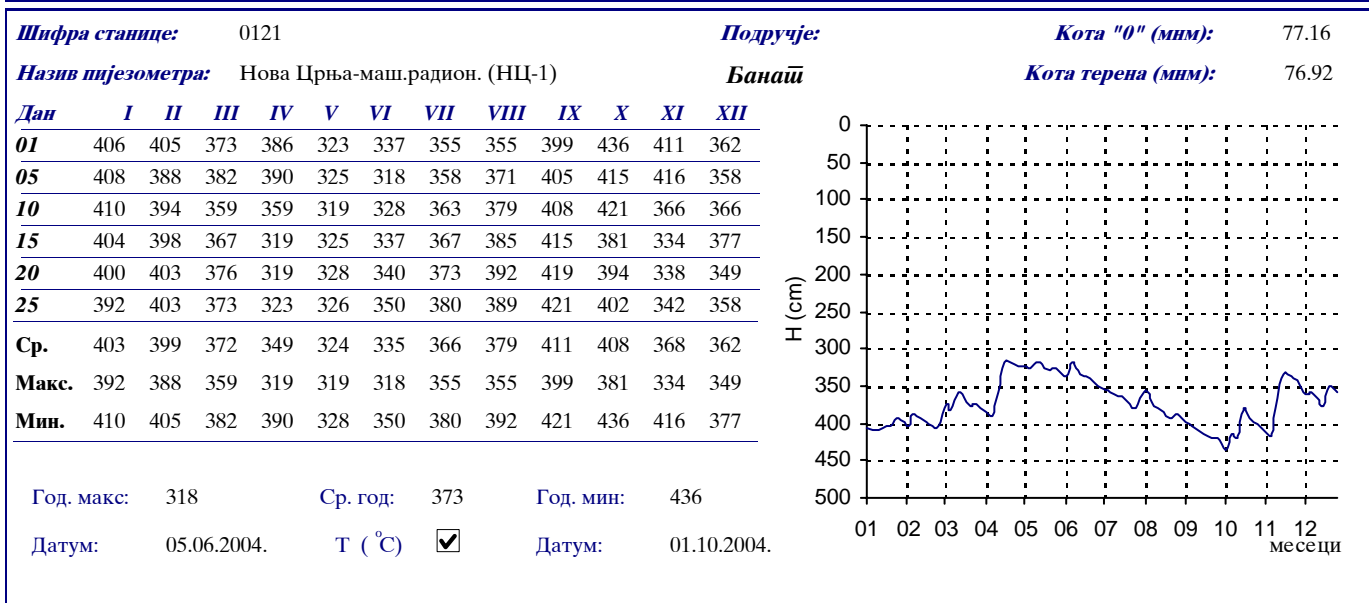
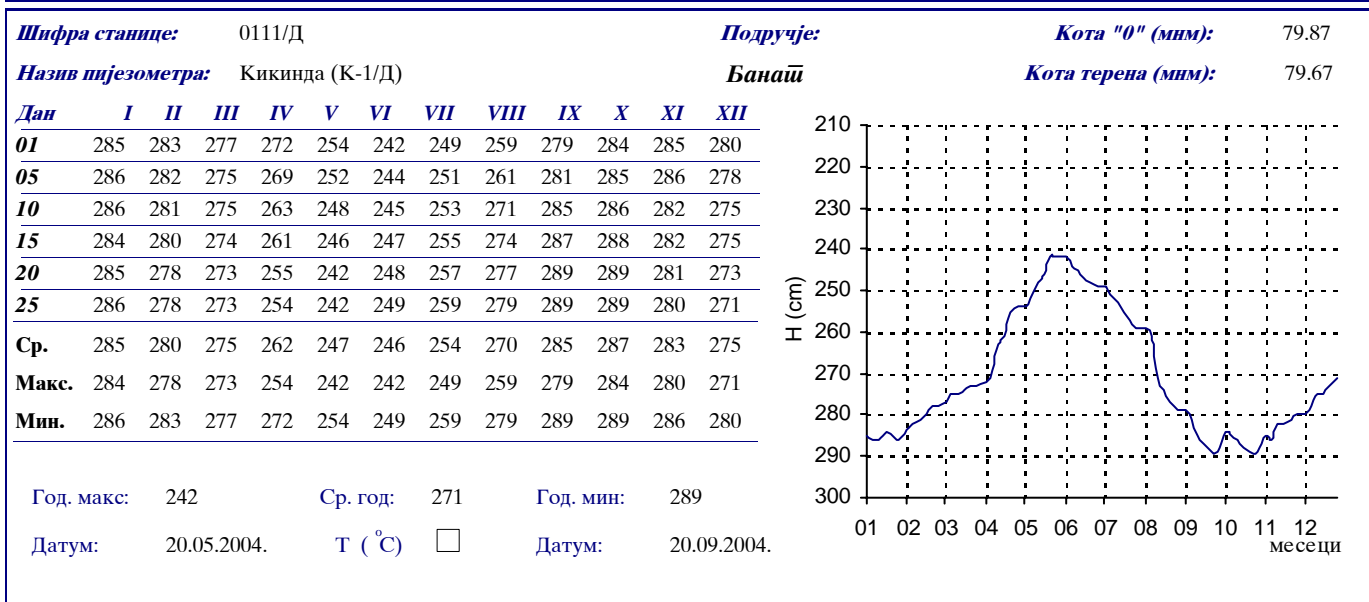
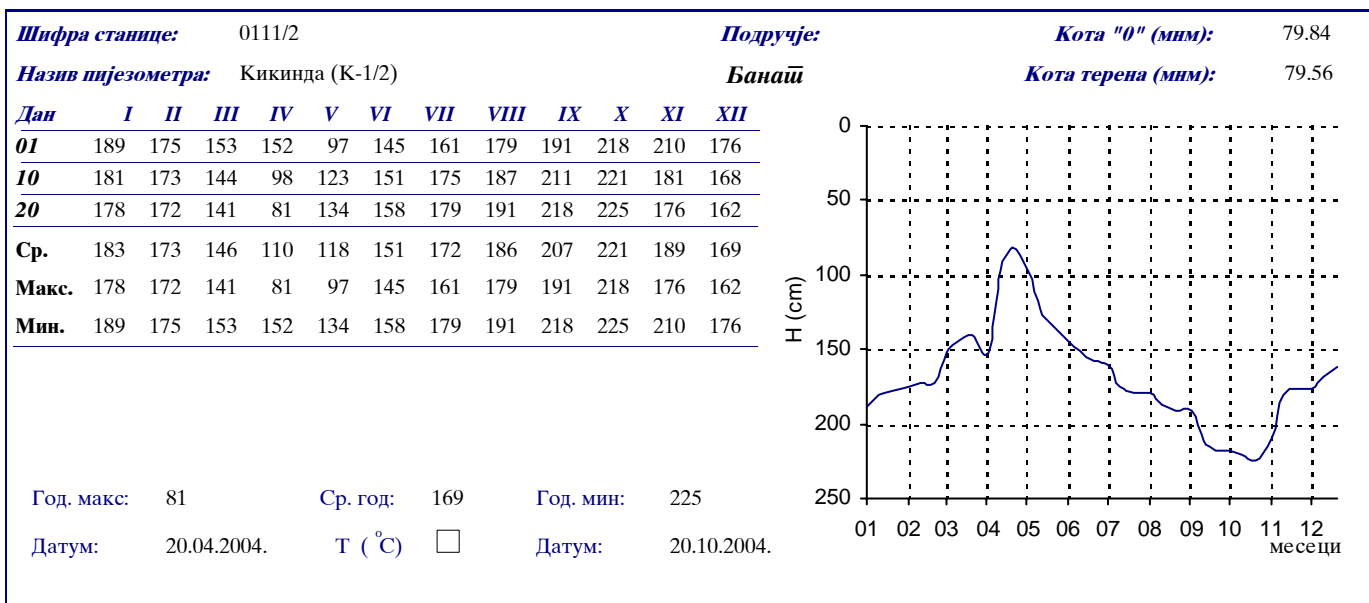
Шифра станице:	0101/1											Подручје:	Кота "0" (мм):	80.09
Назив пијезометра:	Банатско Аранђелово (БА-1/1)											Банай	Кота терена (мм):	79.91
Дан	I	II	III	IV	V	VI	VII	VIII	IX	X	XI	XII		
01					513	512	509	512	511	520	520	520		
10					508	510	510	510	511	520	519	520		
20					508	508	511	512	512	520	520	521		
Ср.					510	510	510	511	511	520	520	520		
Макс.					508	508	509	510	511	520	519	520		
Мин.					513	512	511	512	512	520	520	521		
Год. макс:	508		Ср. год:		514		Год. мин:		521					
Датум:	10.05.2004.		Т (°C)		<input checked="" type="checkbox"/>		Датум:		20.12.2004.					



Шифра станице:	0101/Д											Подручје:	Кота "0" (мм):	80.06
Назив пијезометра:	Банатско Аранђелово (БА-1/Д)											Банай	Кота терена (мм):	79.87
Дан	I	II	III	IV	V	VI	VII	VIII	IX	X	XI	XII		
01	548	548	535	527	511	507	508	508	507	515	518	517		
05	549	547	535	523	511	506	507	505	507	515	517	516		
10	549	546	532	519	509	506	508	505	508	516	516	514		
15	550	545	530	515	504	505	507	506	509	516	516	513		
20	550	542	527	512	505	503	508	507	510	516	517	513		
25	549	543	526	510	506	500	507	507	512	516	516	513		
Ср.	549	545	531	518	508	505	508	506	509	516	517	514		
Макс.	548	542	526	510	504	500	507	505	507	515	516	513		
Мин.	550	548	535	527	511	507	508	508	512	516	518	517		
Год. макс:	500		Ср. год:		519		Год. мин:		550					
Датум:	25.06.2004.		Т (°C)		<input checked="" type="checkbox"/>		Датум:		15.01.2004.					



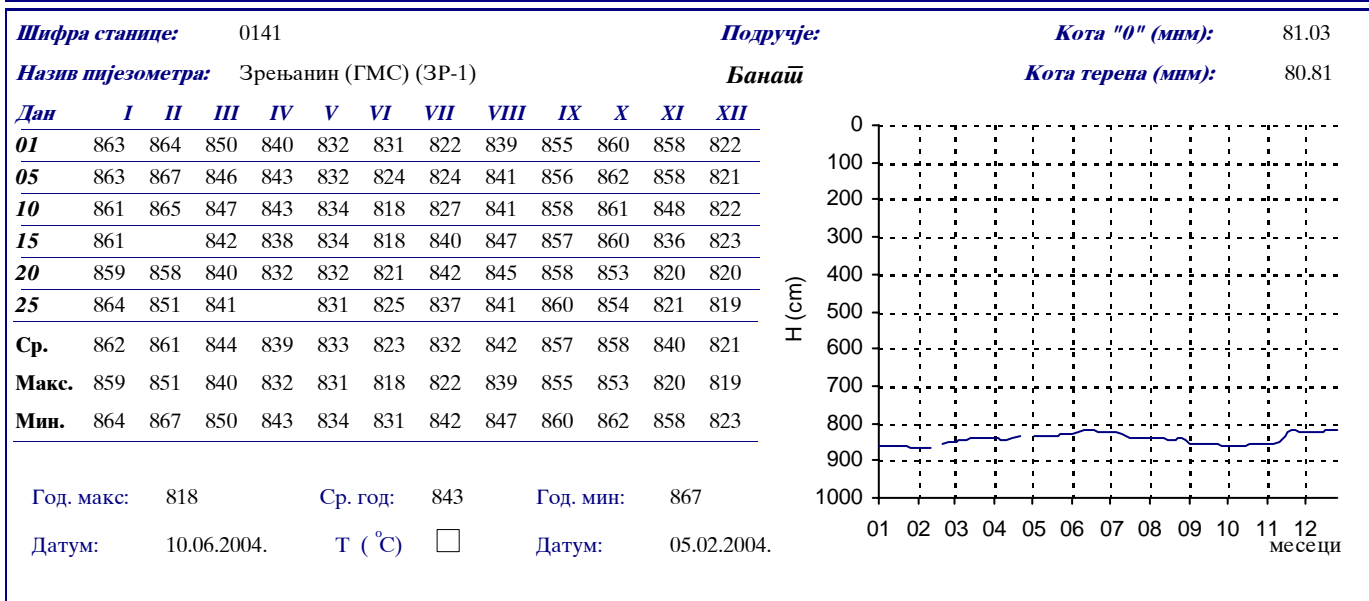
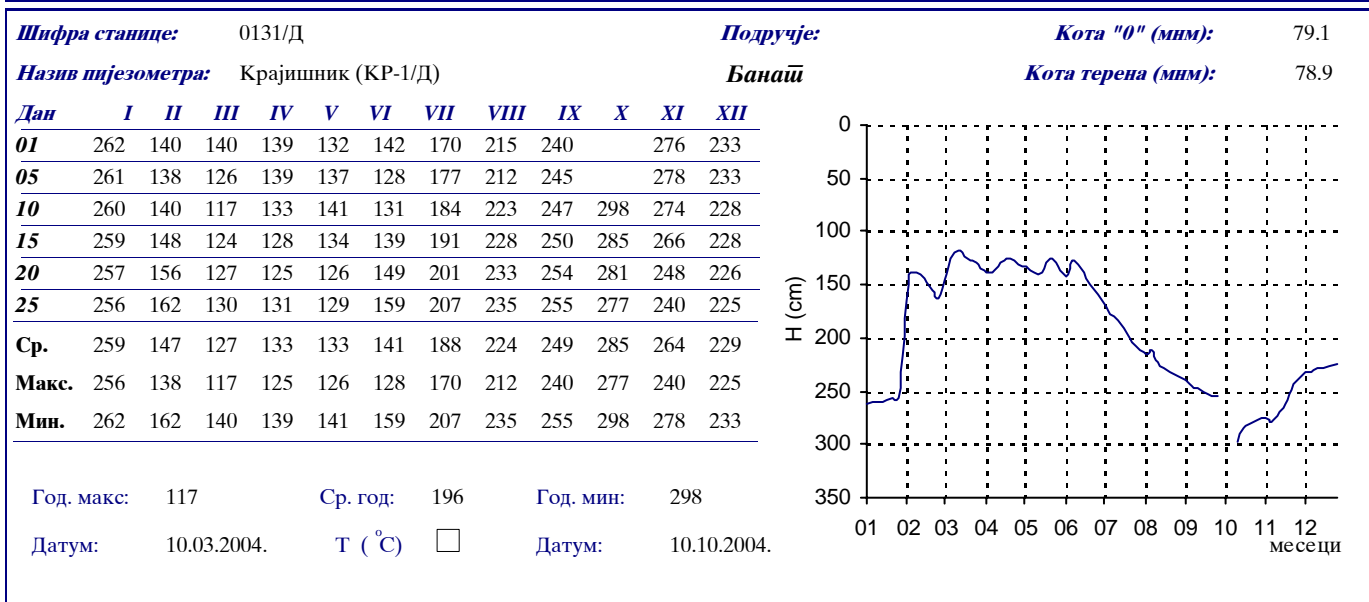
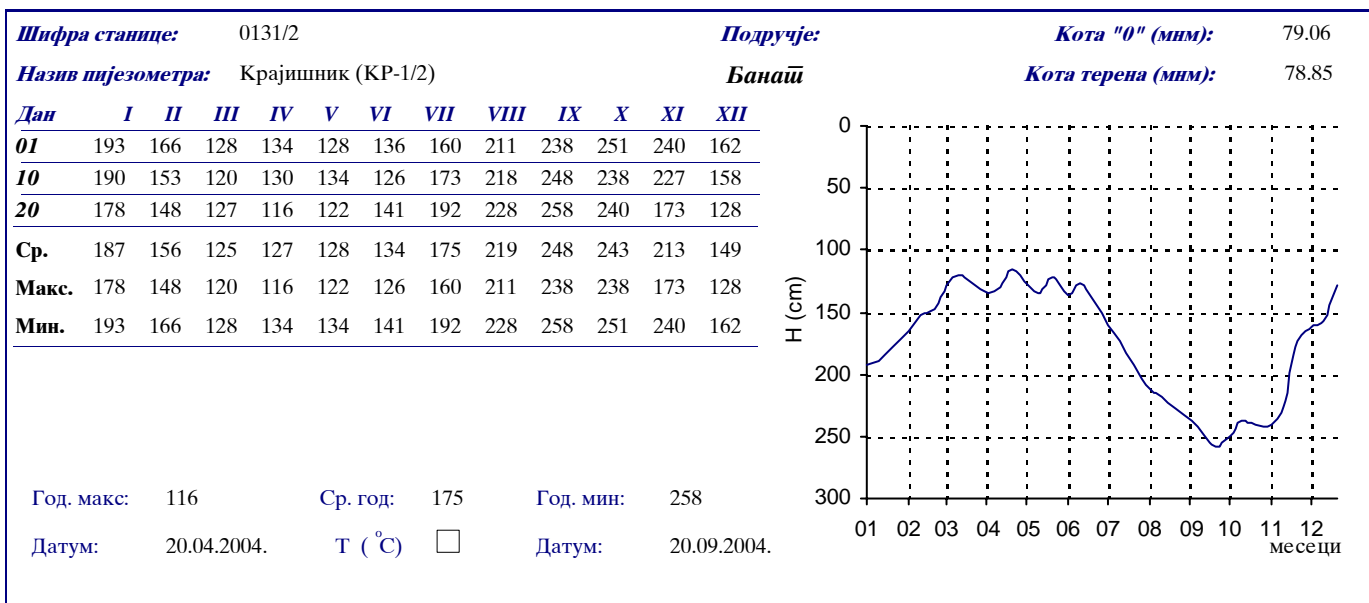


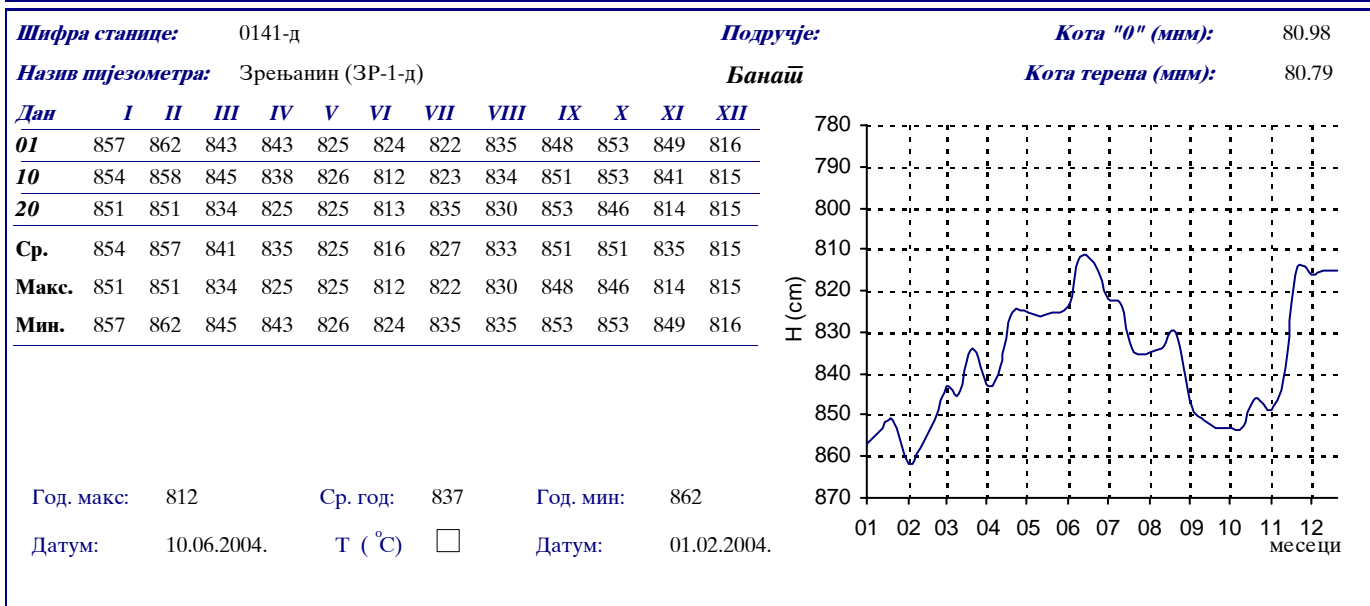
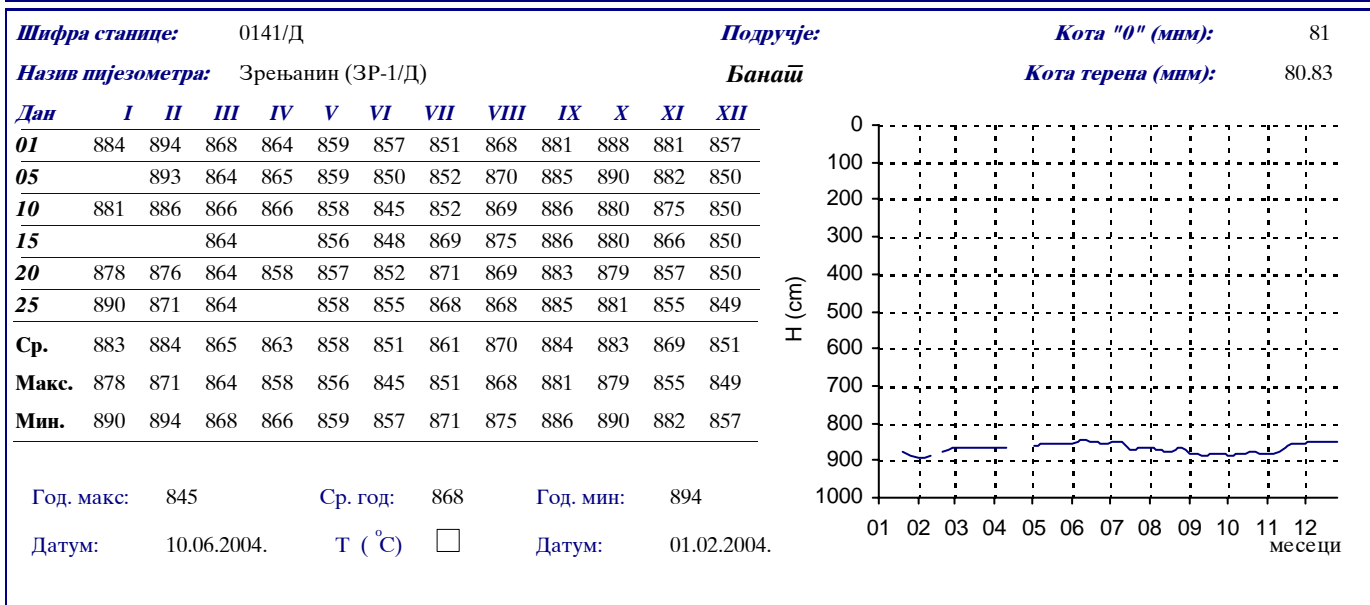
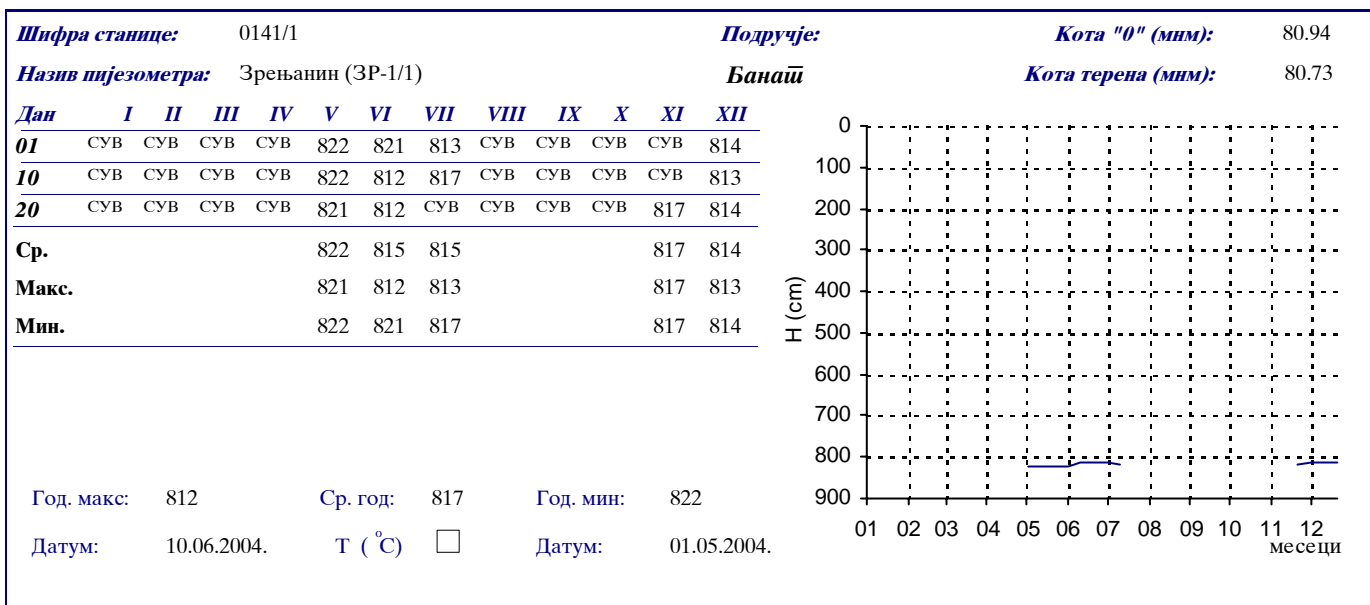


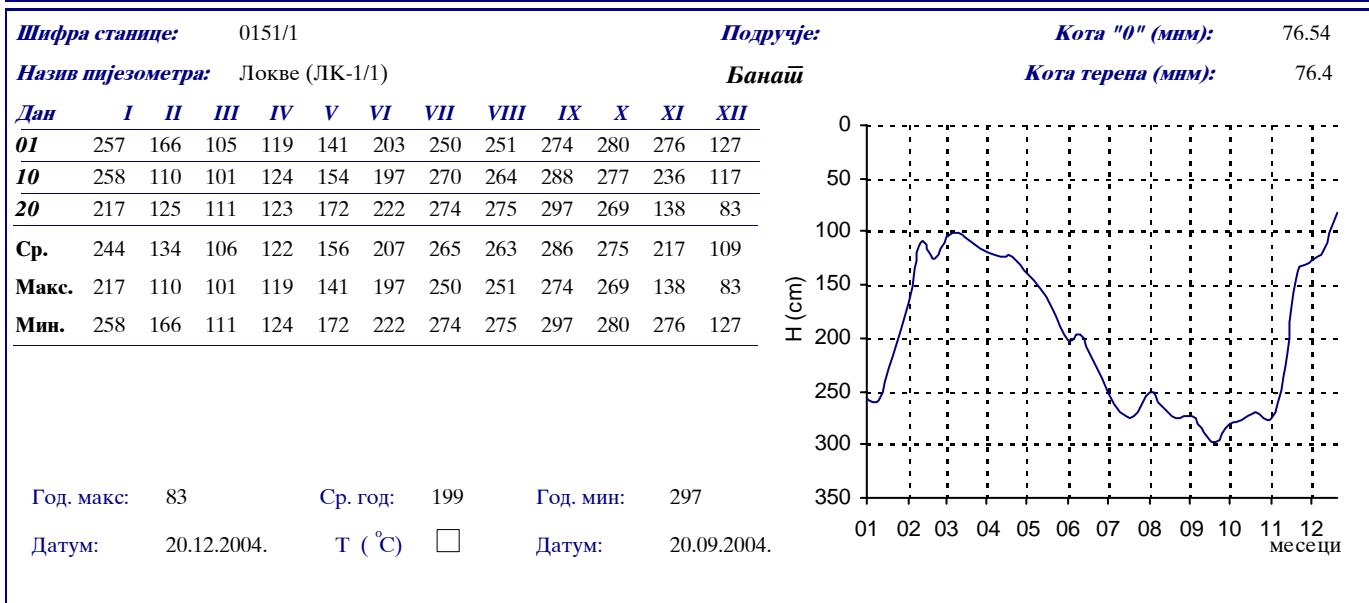
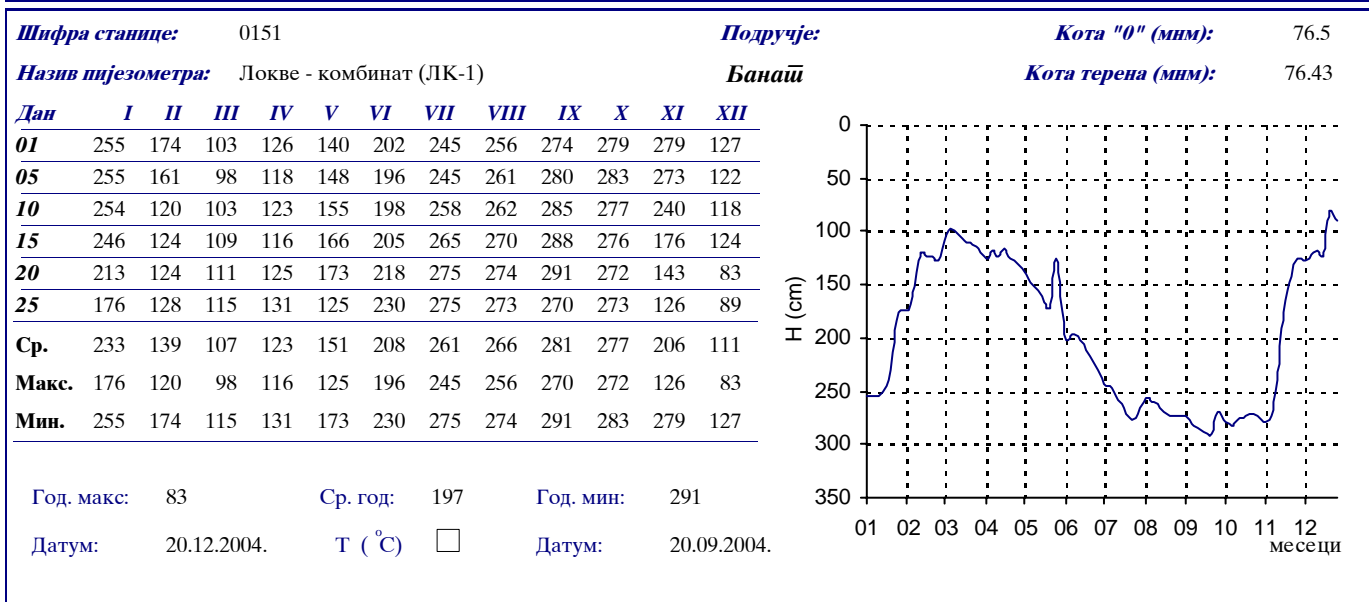
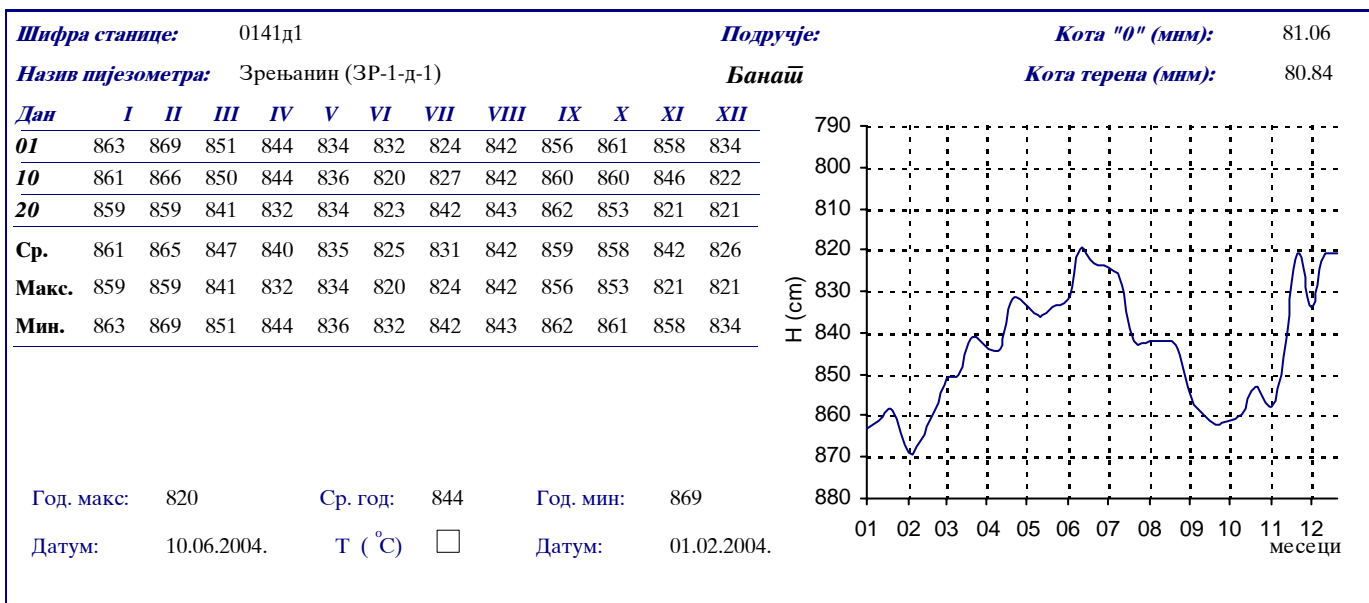
Шифра станице:	0121/1											Подручје:	Кота "0" (мм): 77.17		
Назив пијезометра:	Нова Црња (НЦ-1/1)											Банай	Кота терена (мм): 76.91		
Дан	I	II	III	IV	V	VI	VII	VIII	IX	X	XI	XII			
01	406	407	374	389	325	338	356	358	400	410	413	365			
10	412	396	358	357	321	331	366	370	411	424	366	369			
20	406	405	377	322	329	343	376	397	422	397	337	346			
Ср.	408	403	370	356	325	337	366	375	411	410	372	360			
Макс.	406	396	358	322	321	331	356	358	400	397	337	346			
Мин.	412	407	377	389	329	343	376	397	422	424	413	369			
<p>Год. макс: 321 Ср. год: 374 Год. мин: 424</p> <p>Датум: 10.05.2004. Т (°C) <input checked="" type="checkbox"/> Датум: 10.10.2004.</p>															

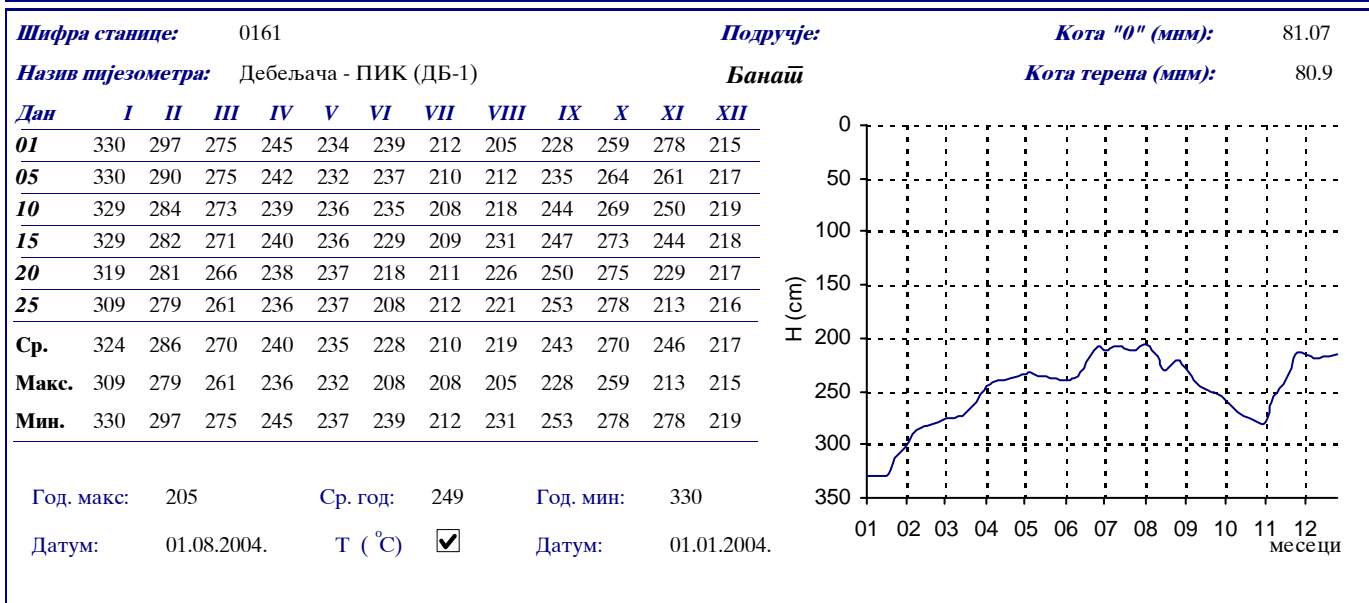
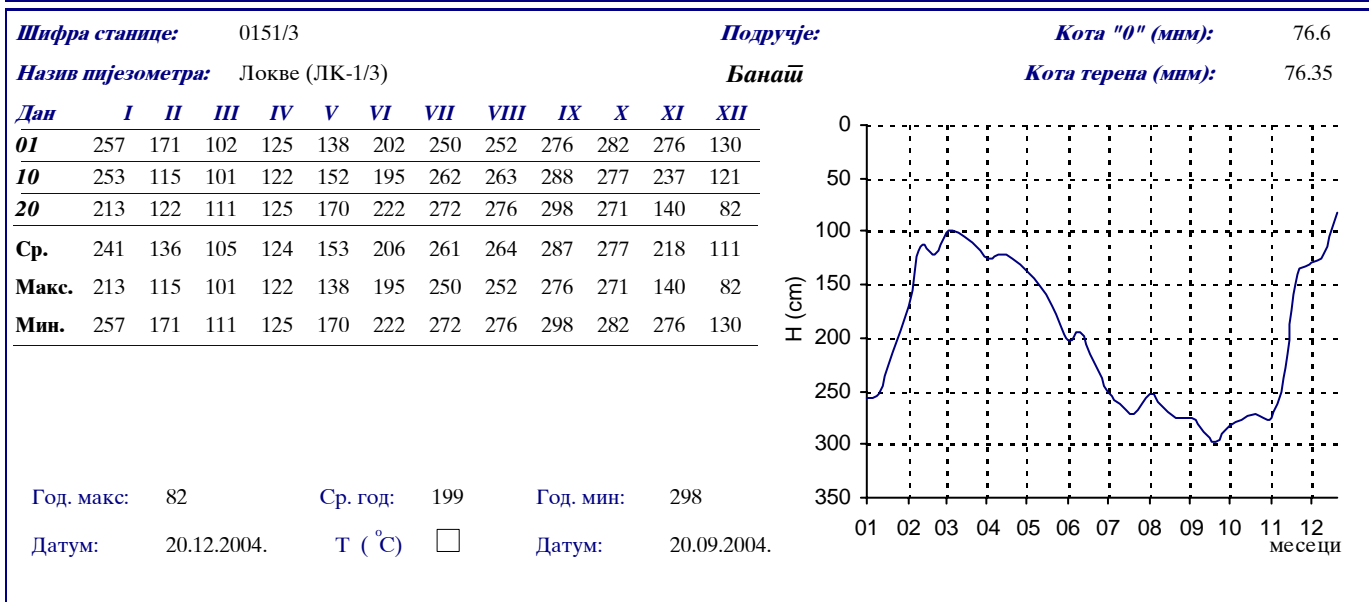
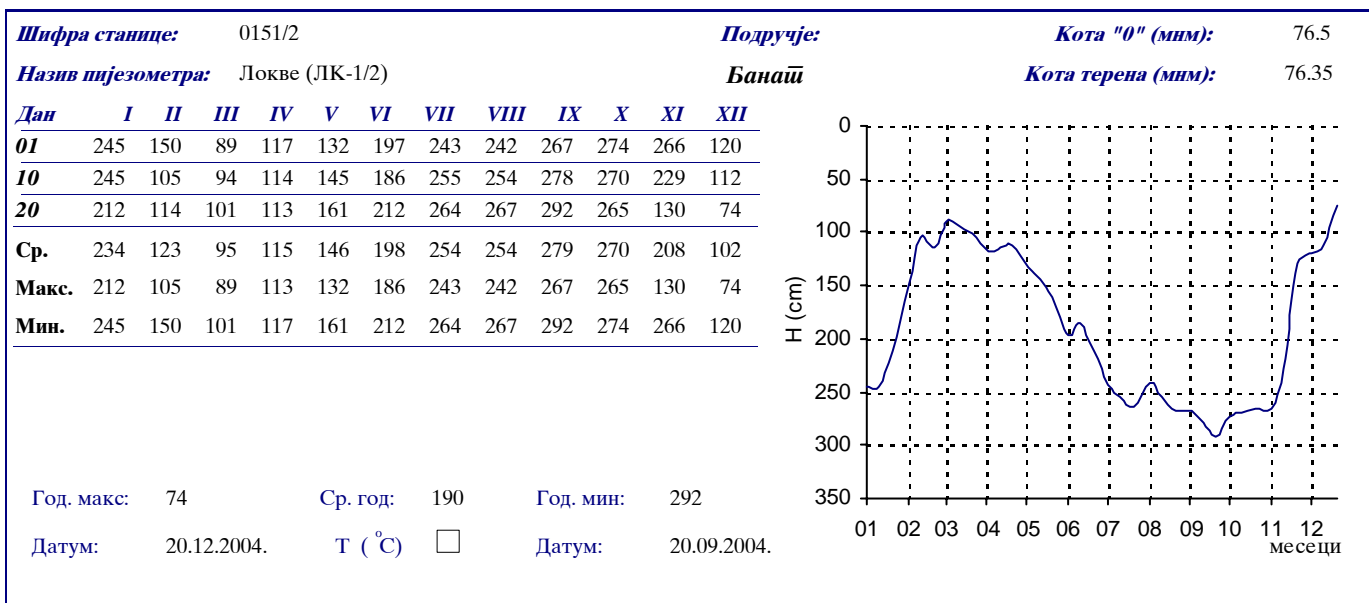
Шифра станице:	0121/2											Подручје:	Кота "0" (мм): 77.18		
Назив пијезометра:	Нова Црња (НЦ-1/2)											Банай	Кота терена (мм): 76.91		
Дан	I	II	III	IV	V	VI	VII	VIII	IX	X	XI	XII			
01	410	409	375	388	327	342	357	361	403	412	415	366			
10	414	398	359	355	323	333	367	373	413	426	366	372			
20	410	406	378	319	331	344	379	396	424	399	339	348			
Ср.	411	404	371	354	327	340	368	377	413	412	373	362			
Макс.	410	398	359	319	323	333	357	361	403	399	339	348			
Мин.	414	409	378	388	331	344	379	396	424	426	415	372			
<p>Год. макс: 319 Ср. год: 376 Год. мин: 426</p> <p>Датум: 20.04.2004. Т (°C) <input checked="" type="checkbox"/> Датум: 10.10.2004.</p>															

Шифра станице:	0131/1											Подручје:	Кота "0" (мм): 79.14		
Назив пијезометра:	Крајишник-фабрика (КР-1/1)											Банай	Кота терена (мм): 78.88		
Дан	I	II	III	IV	V	VI	VII	VIII	IX	X	XI	XII			
01	200	174	139	141	132	139	159	214	245		248	168			
05	198	164	135	142	137	137	169	198	250		248	171			
10	196	162	130	139	140	135	176	221	256	288	242	168			
15	191	160	129	124	137	140	186	228	258	262	226	166			
20	186	158	130	124	135	146	195	233	264	253	188	156			
25	176	155	132	131	133	154	205	239	265	255	182	138			
Ср.	191	162	133	134	136	142	182	222	256	265	222	161			
Макс.	176	155	129	124	132	135	159	198	245	253	182	138			
Мин.	200	174	139	142	140	154	205	239	265	288	248	171			
<p>Год. макс: 124 Ср. год: 181 Год. мин: 288</p> <p>Датум: 15.04.2004. Т (°C) <input type="checkbox"/> Датум: 10.10.2004.</p>															

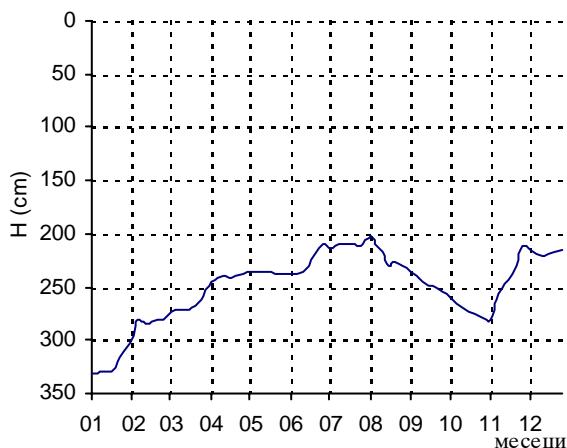




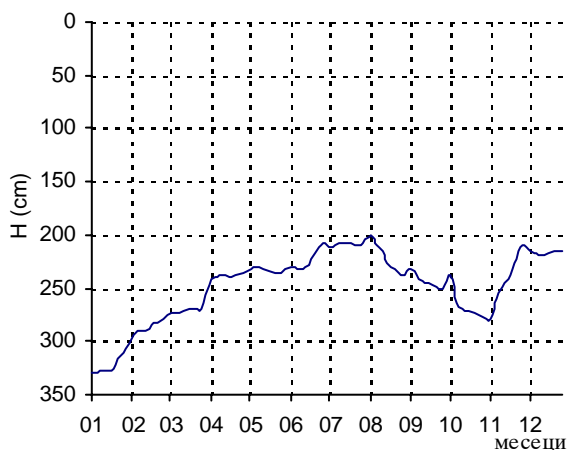




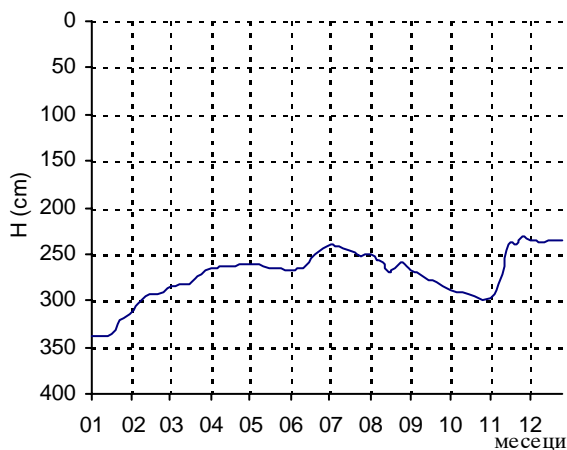
Шифра станице:	0161/1											Подручје:	Кота "0" (мм):	81.08	
Назив пијезометра:	Дебељача (ДБ-1/1)											Банай̄	Кота терена (мм):	80.89	
Дан	I	II	III	IV	V	VI	VII	VIII	IX	X	XI	XII			
01	331	296	274	245	236	237	213	202	235	260	280	216			
05	331	280	272	242	235	237	211	211	239	265	262	219			
10	330	285	272	239	236	236	209	217	245	270	251	221			
15	330	282	272	241	236	230	209	231	248	274	243	219			
20	320	281	267	239	237	219	210	226	251	276	230	217			
25	310	280	262	237	237	209	212	231	254	279	212	216			
Ср.	325	284	270	241	236	228	211	220	245	271	246	218			
Макс.	310	280	262	237	235	209	209	202	235	260	212	216			
Мин.	331	296	274	245	237	237	213	231	254	279	280	221			
Год. макс:	202				Ср. год:	250				Год. мин:	331				
Датум:	01.08.2004.				Т (°C)	<input checked="" type="checkbox"/>				Датум:	01.01.2004.				

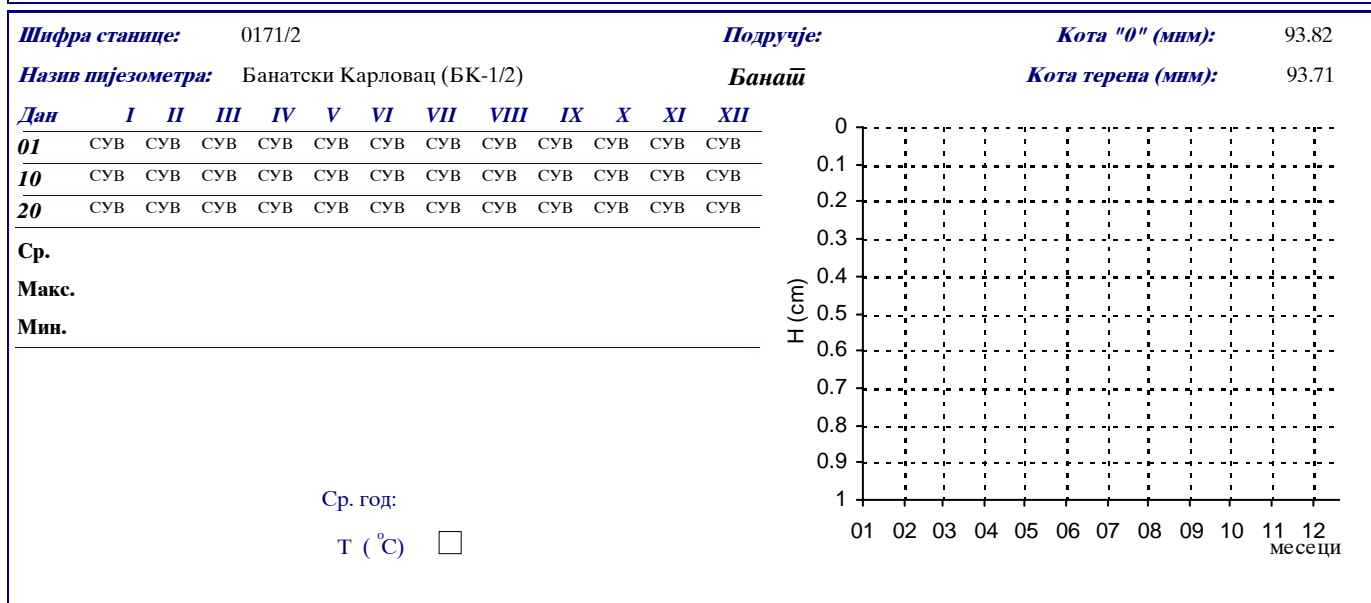
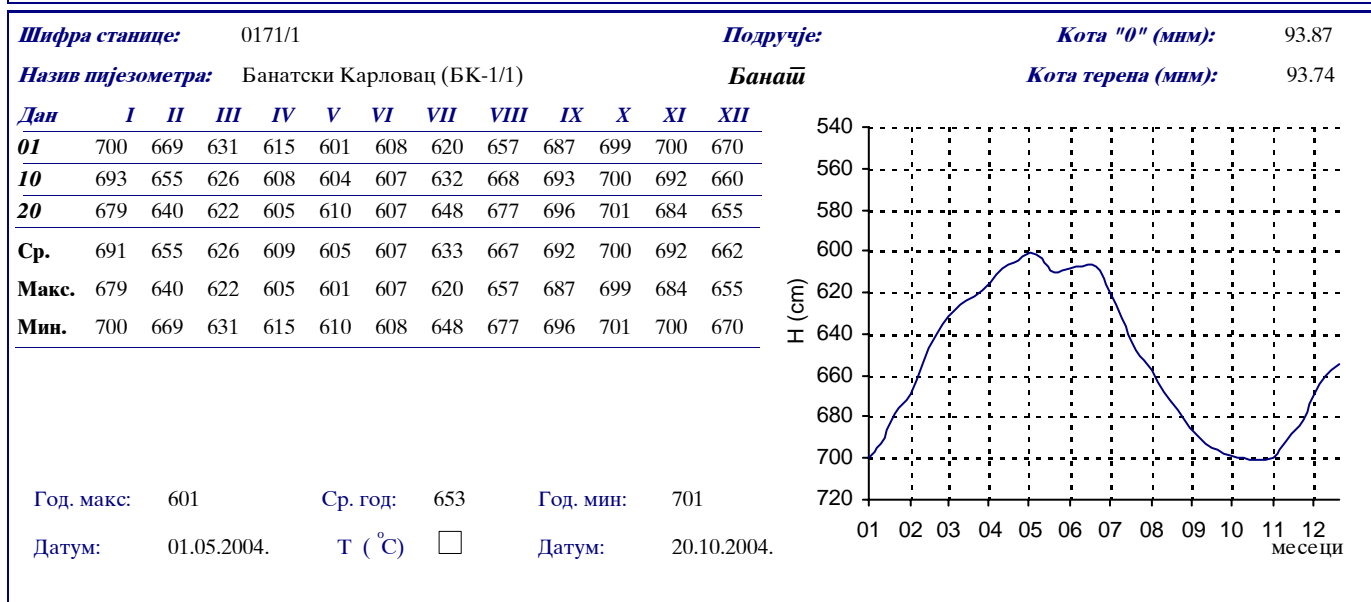
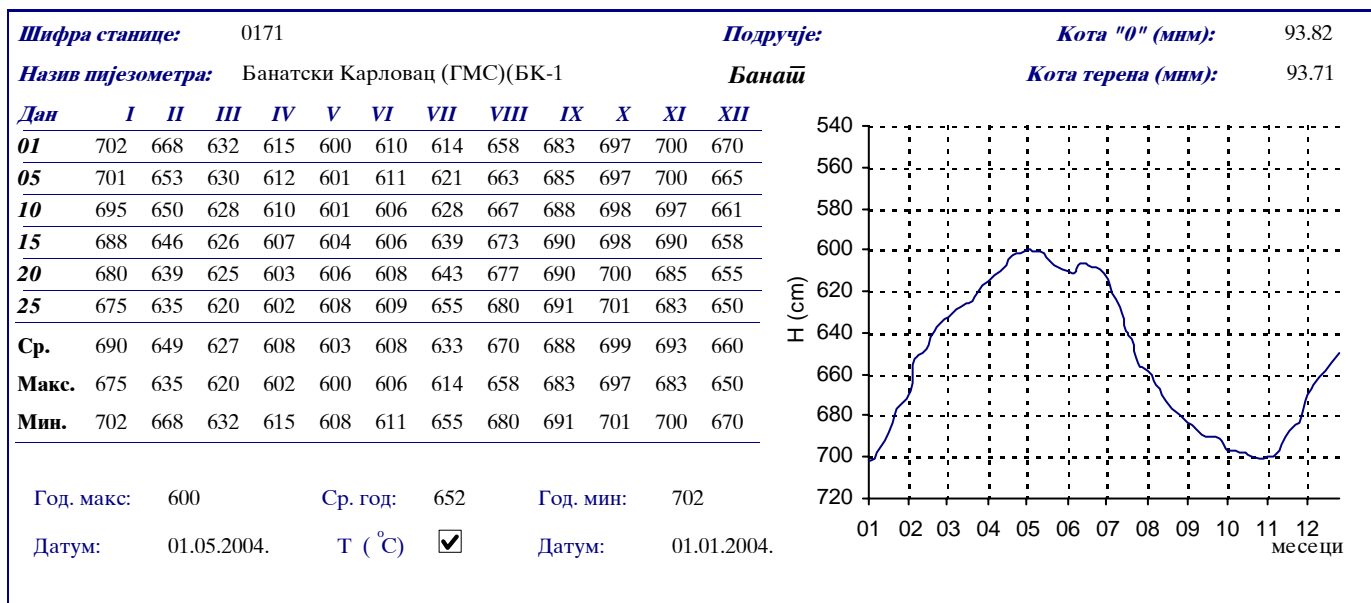


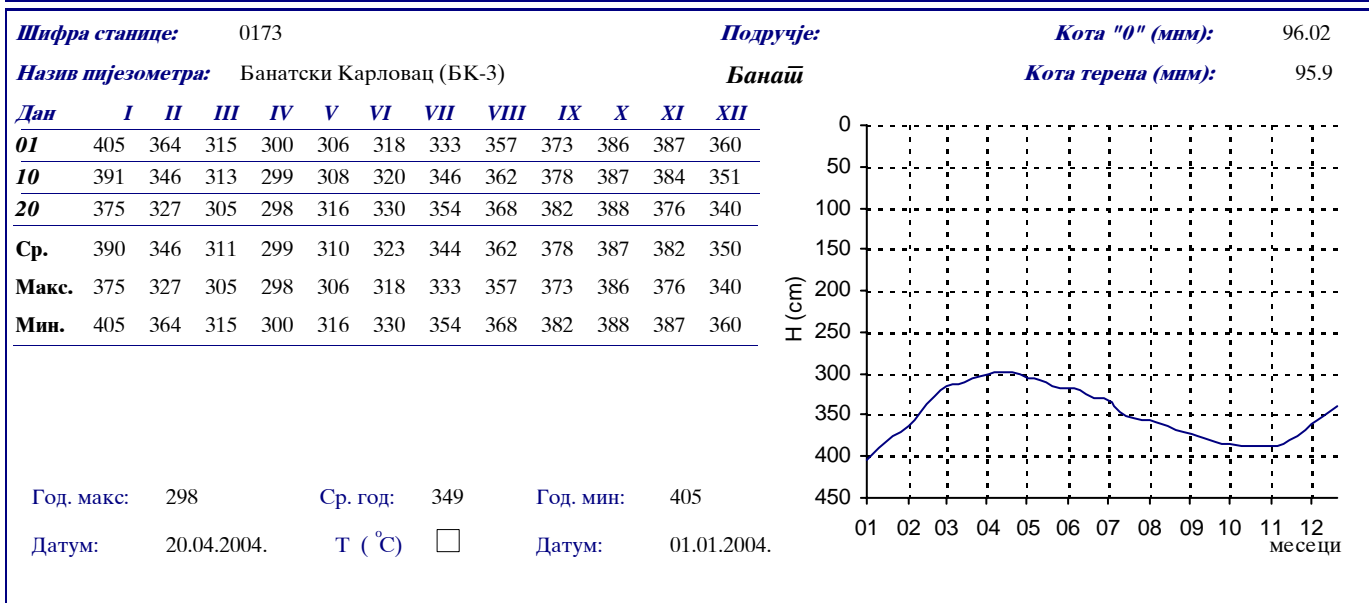
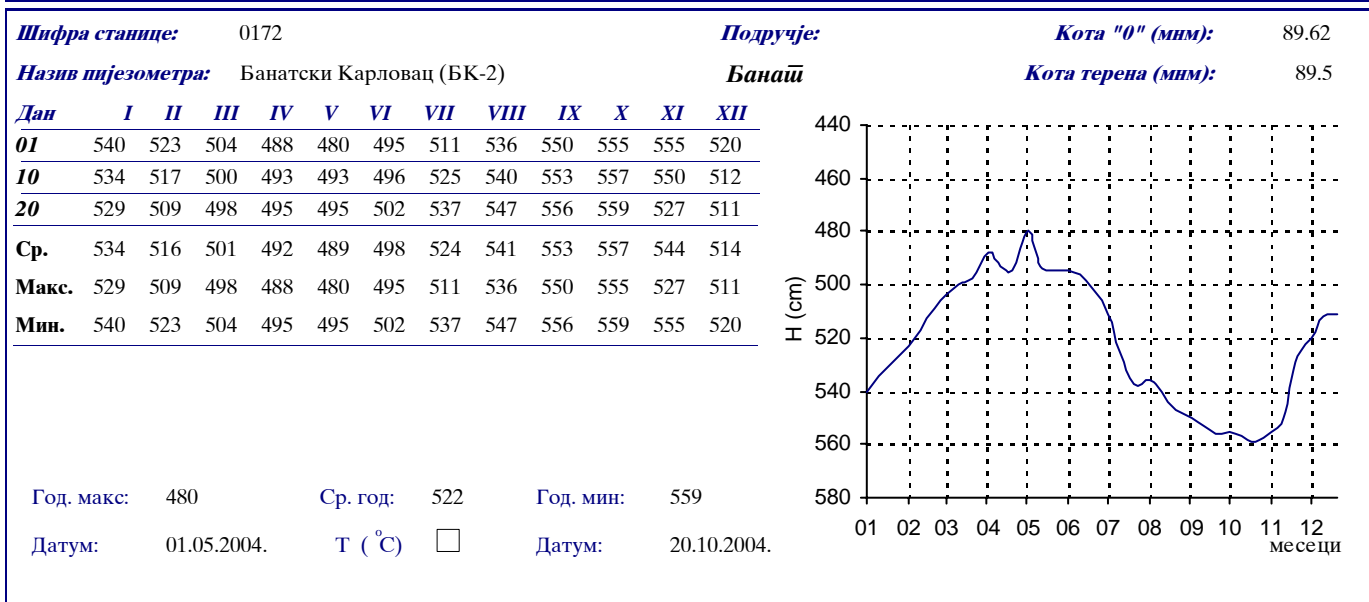
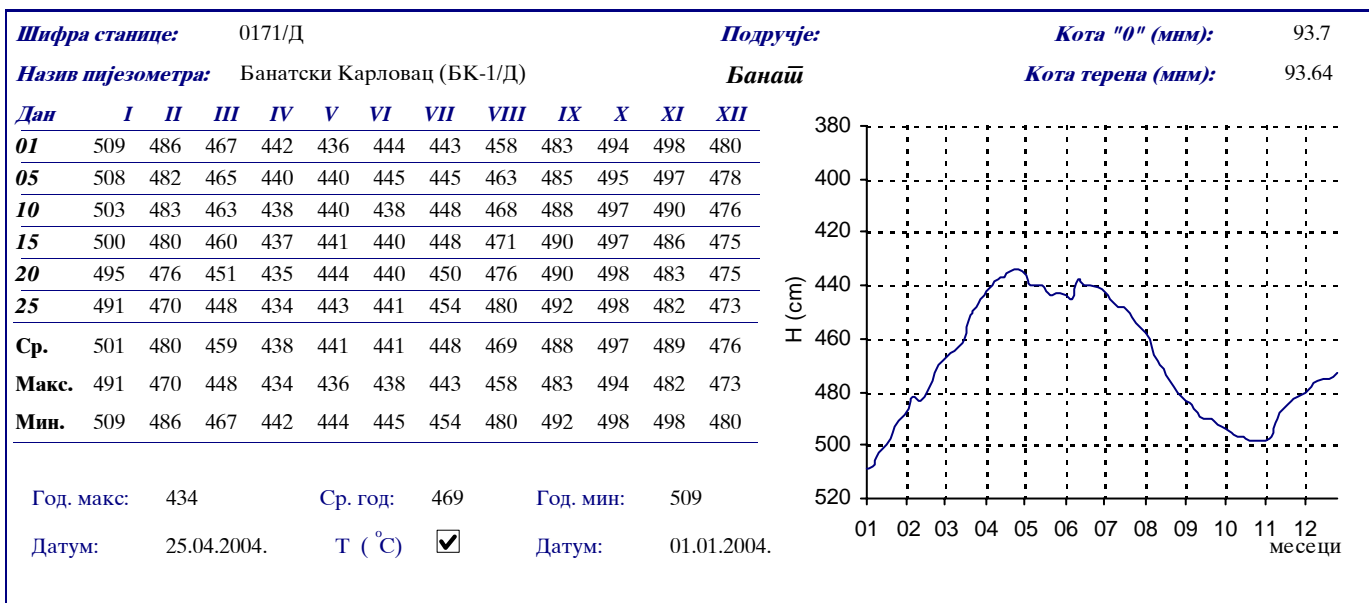
Шифра станице:	0161/2											Подручје:	Кота "0" (мм):	81.07	
Назив пијезометра:	Дебељача (ДБ-1/2)											Банай̄	Кота терена (мм):	80.88	
Дан	I	II	III	IV	V	VI	VII	VIII	IX	X	XI	XII			
01	329	293	273	242	233	231	211	201	233	238	278	215			
05	329	290	273	240	230	233	209	209	238	263	260	217			
10	328	290	271	237	232	232	207	215	243	269	249	219			
15	327	284	269	239	234	228	208	228	246	272	242	217			
20	317	282	269	237	235	217	209	232	249	274	222	216			
25	310	279	269	235	235	207	210	238	251	277	210	215			
Ср.	323	286	271	238	233	225	209	221	243	266	244	217			
Макс.	310	279	269	235	230	207	207	201	233	238	210	215			
Мин.	329	293	273	242	235	233	211	238	251	277	278	219			
Год. макс:	201				Ср. год:	248				Год. мин:	329				
Датум:	01.08.2004.				Т (°C)	<input checked="" type="checkbox"/>				Датум:	01.01.2004.				

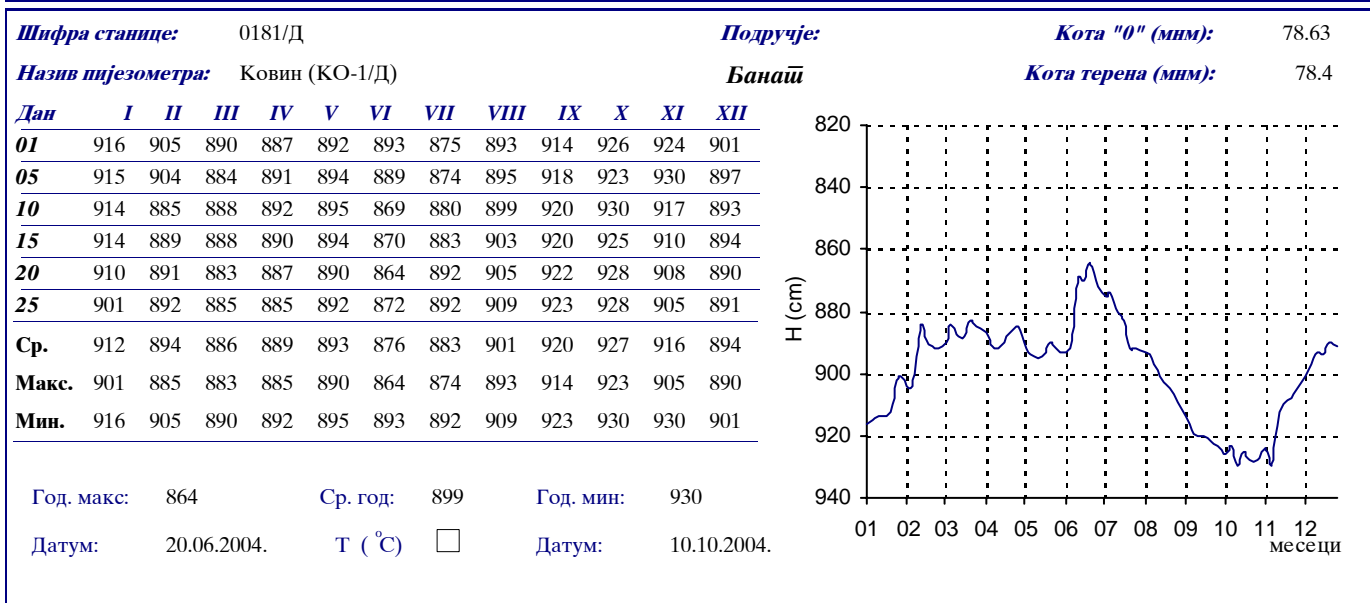

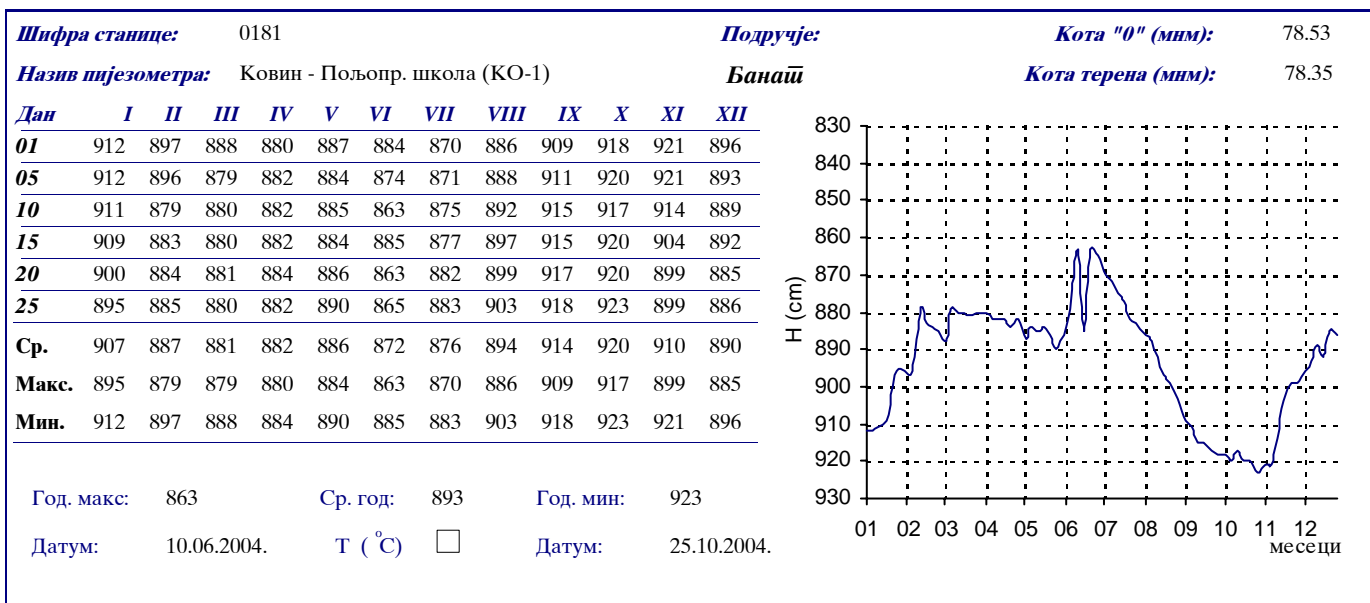


Шифра станице:	0161/Д											Подручје:	Кота "0" (мм):	81.09	
Назив пијезометра:	Дебељача (ДБ-1/Д)											Банай̄	Кота терена (мм):	80.9	
Дан	I	II	III	IV	V	VI	VII	VIII	IX	X	XI	XII			
01	338	310	284	266	261	267	240	250	267	288	298	236			
05	338	303	284	265	261	266	241	256	270	290	288	236			
10	337	295	283	264	263	265	243	258	273	291	272	237			
15	336	294	283	263	265	258	246	269	278	293	240	236			
20	326	292	276	263	266	250	249	265	280	296	240	236			
25	318	290	271	262	266	243	252	259	284	300	230	235			
Ср.	332	297	280	264	264	258	245	260	275	293	261	236			
Макс.	318	290	271	262	261	243	240	250	267	288	230	235			
Мин.	338	310	284	266	266	267	252	269	284	300	298	237			
Год. макс:	230				Ср. год:	272				Год. мин:	338				
Датум:	25.11.2004.				Т (°C)	<input checked="" type="checkbox"/>				Датум:	01.01.2004.				

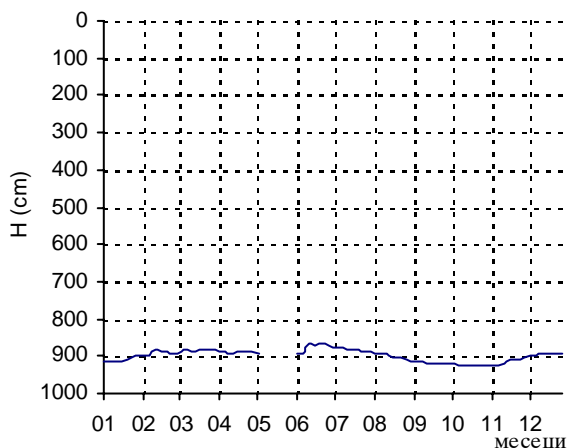




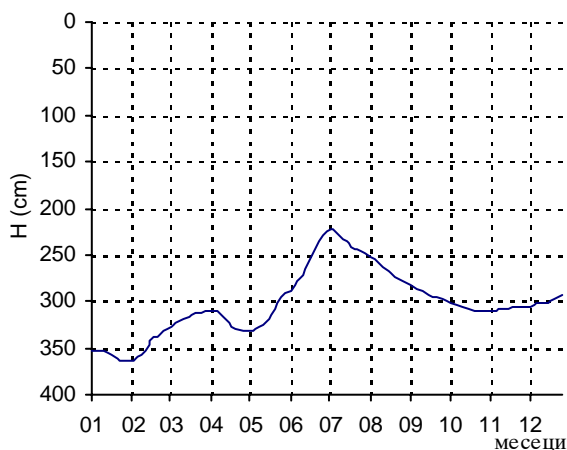




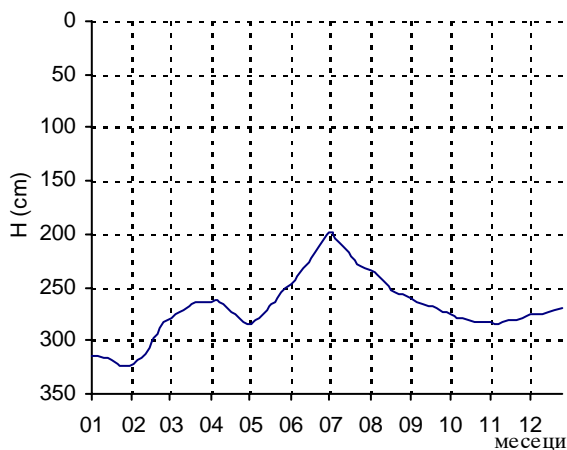
Шифра станице:	0181-д											Подручје:	Кота "0" (мм): 78.62		
Назив пијезометра:	Ковин (КО-1-д)											Банай	Кота терена (мм): 78.39		
Дан	I	II	III	IV	V	VI	VII	VIII	IX	X	XI	XII			
01	915	900	890	887	893	893	876	892	916	921	925	901			
05	914	899	883	887		893	878	894	917	925	927	896			
10	914	885	888	892	887	868	880	895	919	924	918	892			
15	913	888	885	890		872	881	904	919	924	908	894			
20	909	890	882	890	893	866	888	906	921	926	908	894			
25	898	891	883	887		870	889	910	922	924	902	895			
Ср.	911	892	885	889	891	877	882	900	919	924	915	895			
Макс.	898	885	882	887	887	866	876	892	916	921	902	892			
Мин.	915	900	890	892	893	893	889	910	922	926	927	901			
Год. макс:	866		Ср. год:		899		Год. мин:		927						
Датум:	20.06.2004.		Т (°C)		<input type="checkbox"/>		Датум:		05.11.2004.						

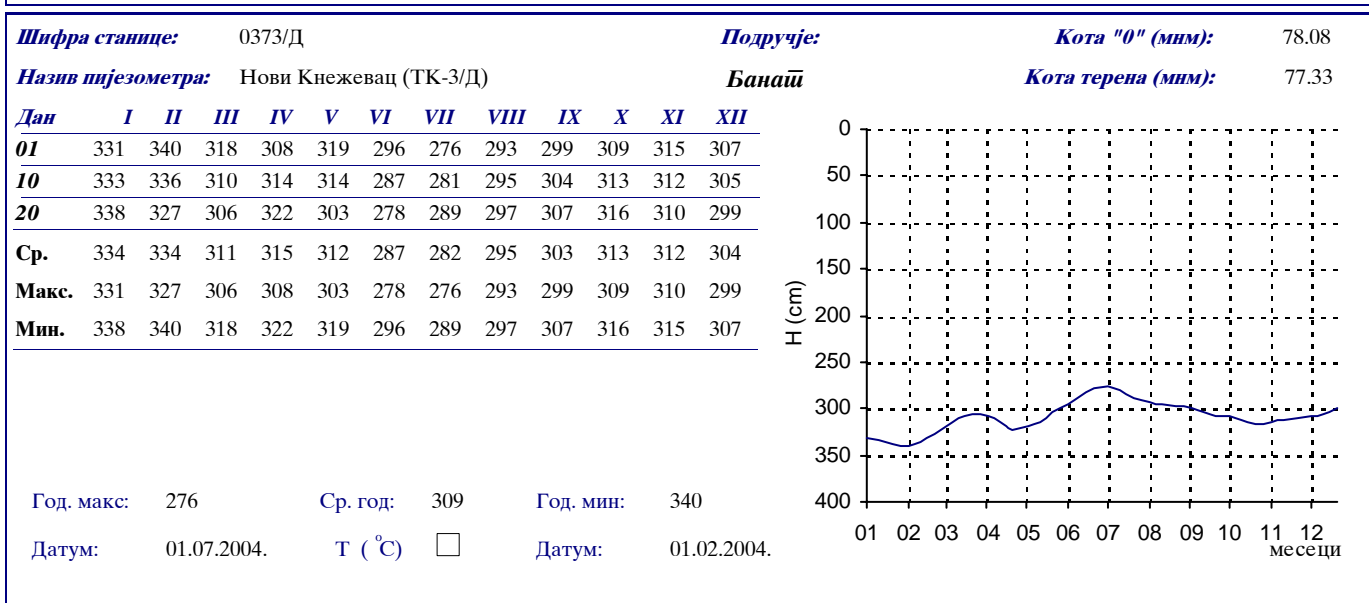
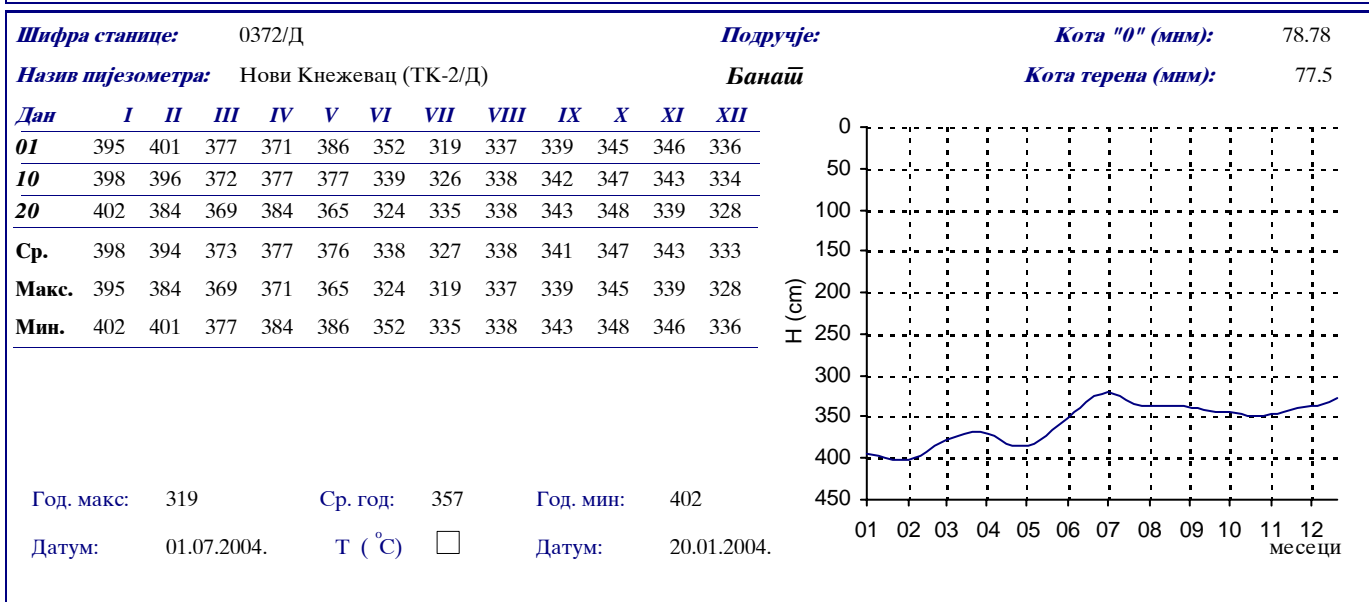
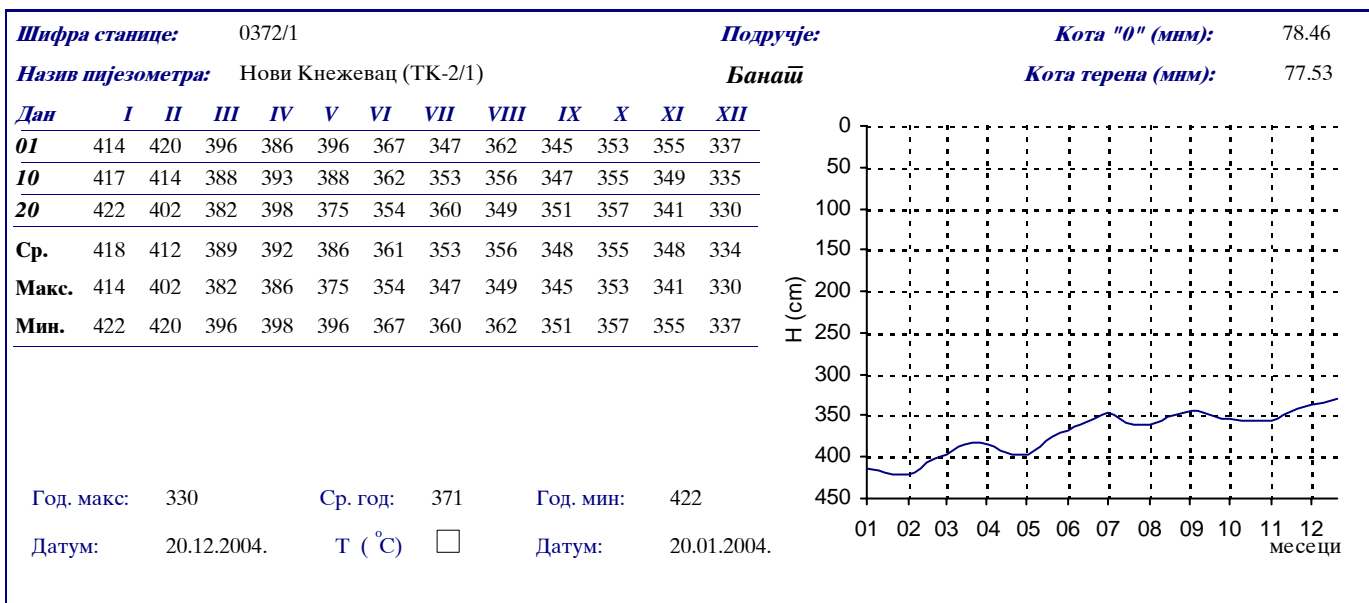


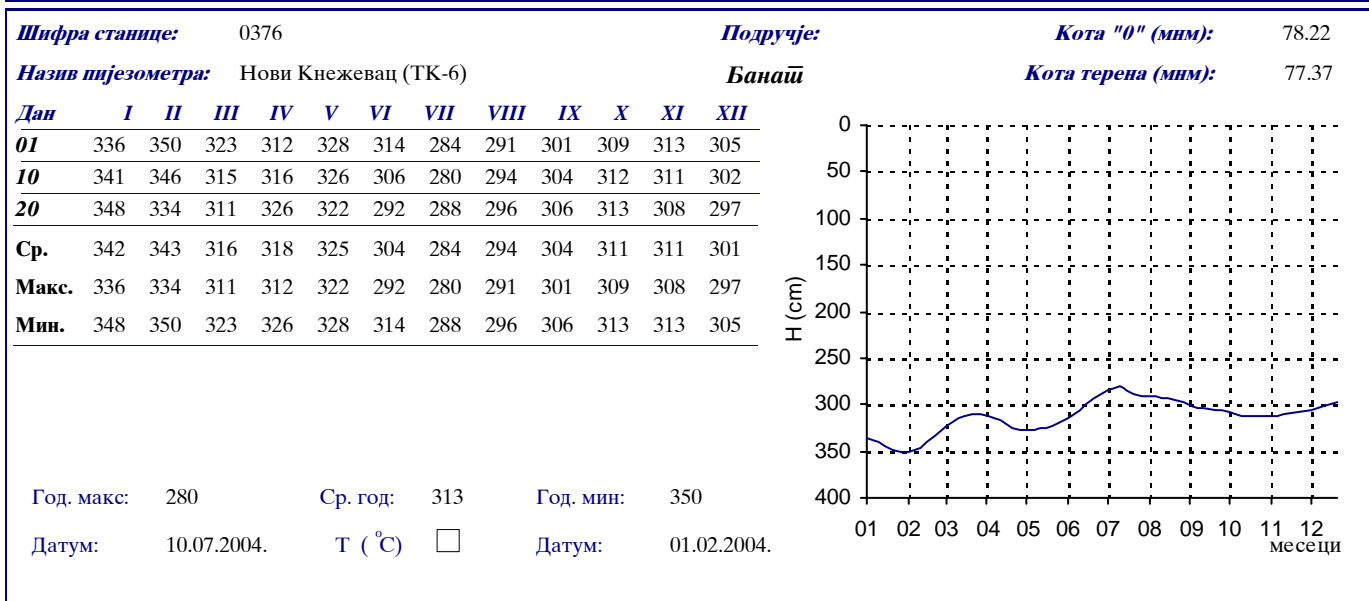
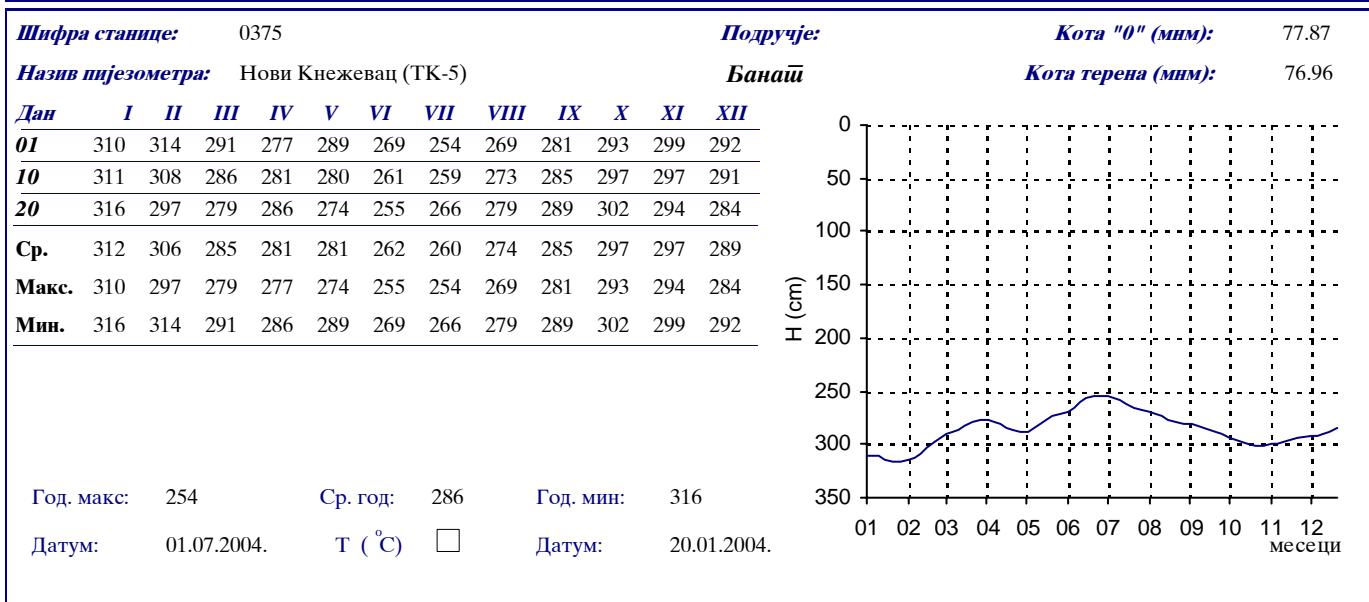
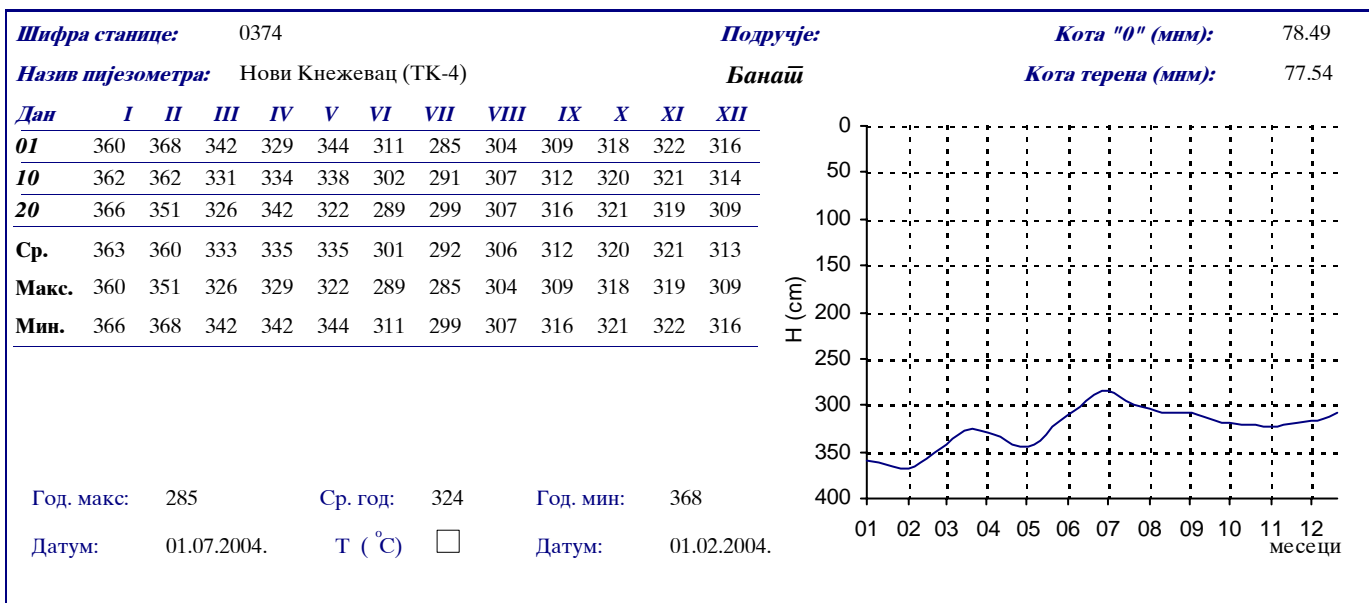
Шифра станице:	0371/1											Подручје:	Кота "0" (мм): 78.78		
Назив пијезометра:	Нови Кнежевац (ТК-1/1)											Банай	Кота терена (мм): 77.86		
Дан	I	II	III	IV	V	VI	VII	VIII	IX	X	XI	XII			
01	353	364	328	310	332	288	222	252	283	302	310	305			
05	354	360	323	311	330	279	224	257	286	303	310	302			
10	354	352	318	316	326	271	233	263	288	305	309	302			
15	357	341	316	324	318	257	237	268	294	308	307	301			
20	361	337	313	329	307	243	243	274	295	310	306	298			
25	363	331	312	331	296	229	247	279	298	311	306	294			
Ср.	357	348	318	320	318	261	234	266	291	307	308	300			
Макс.	353	331	312	310	296	229	222	252	283	302	306	294			
Мин.	363	364	328	331	332	288	247	279	298	311	310	305			
Год. макс:	222		Ср. год:		302		Год. мин:		364						
Датум:	01.07.2004.		Т (°C)		<input type="checkbox"/>		Датум:		01.02.2004.						

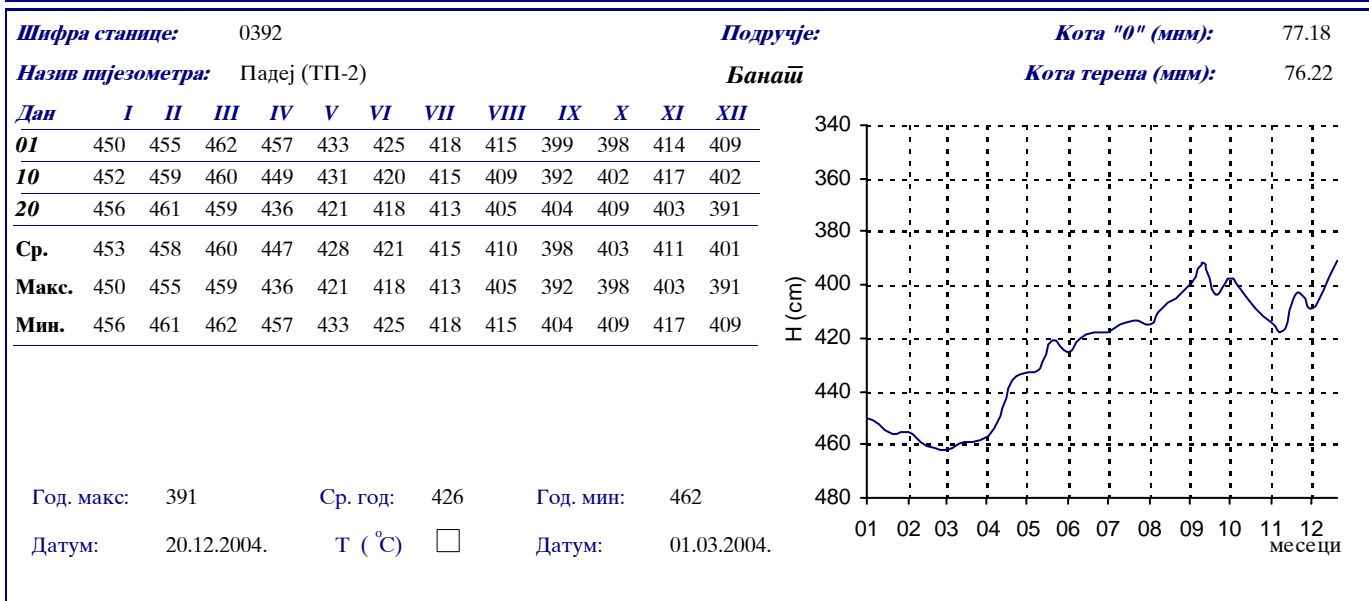
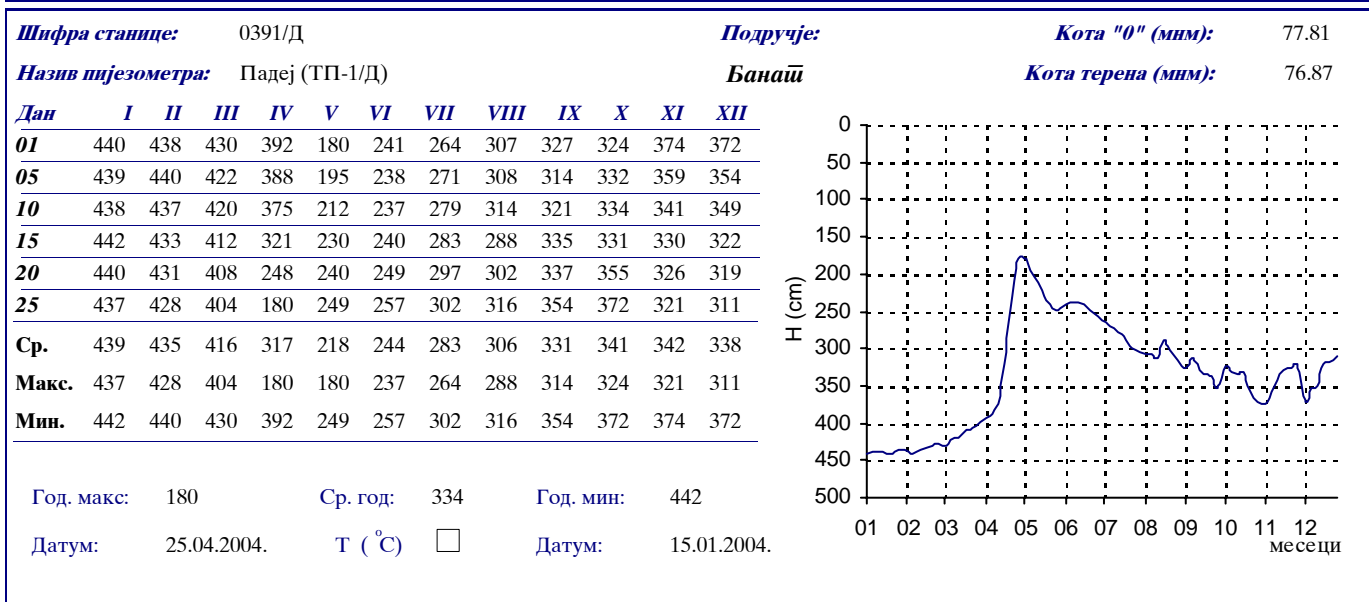
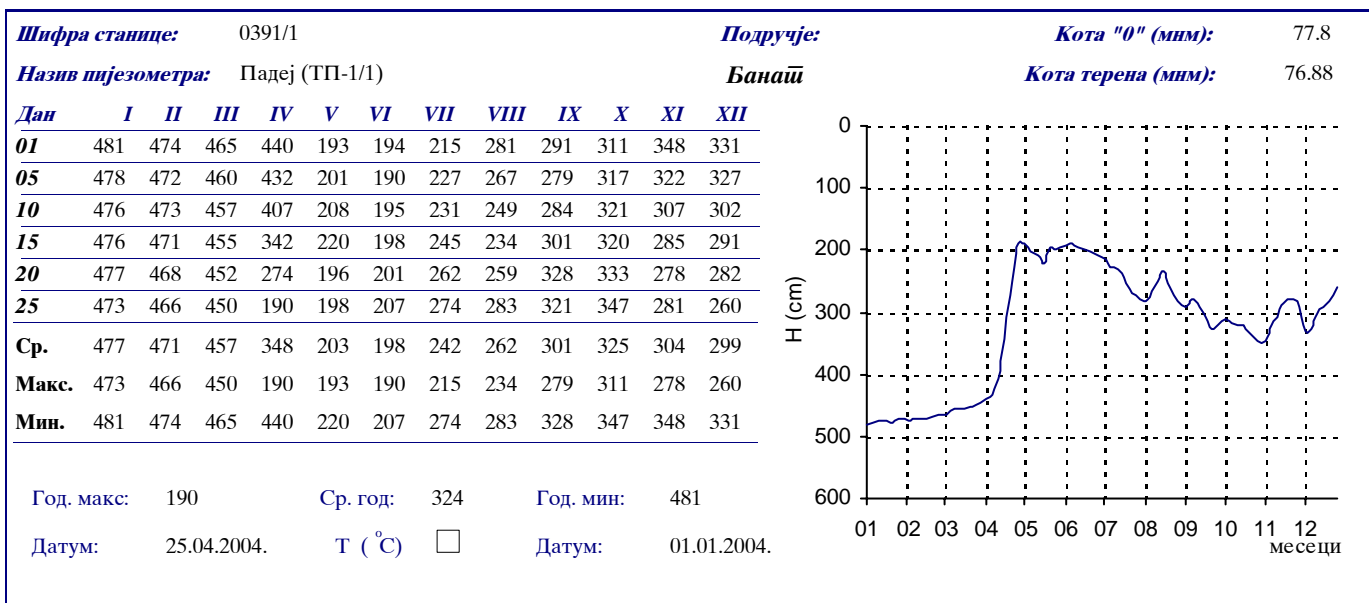


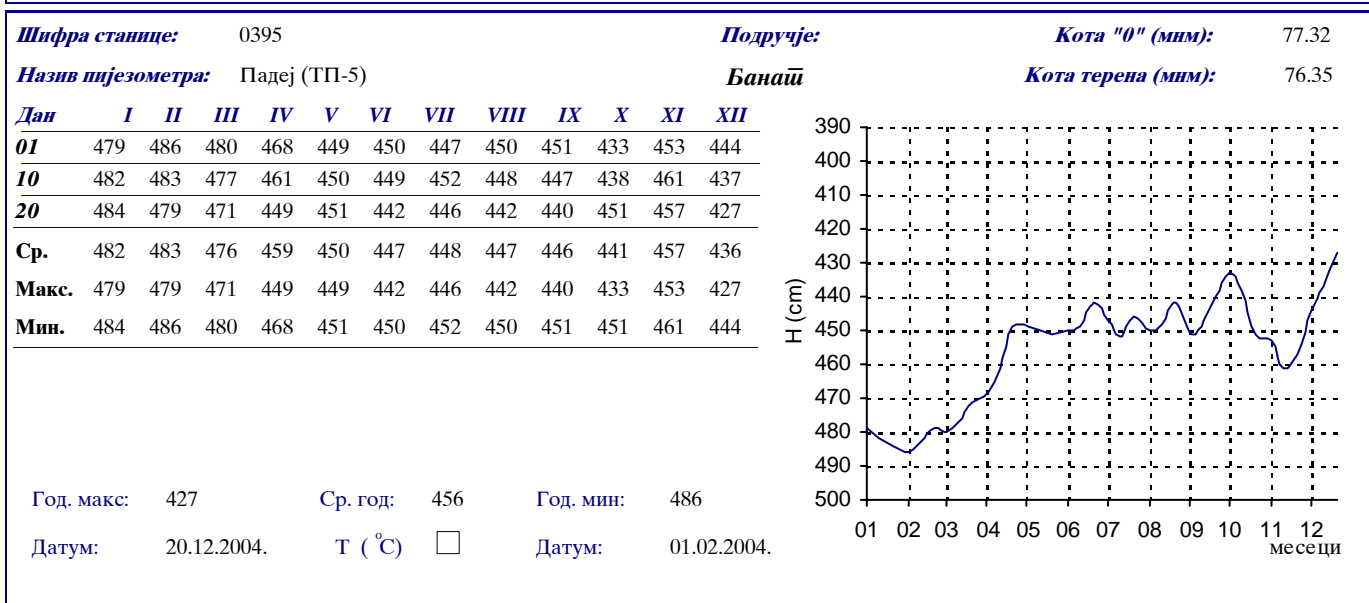
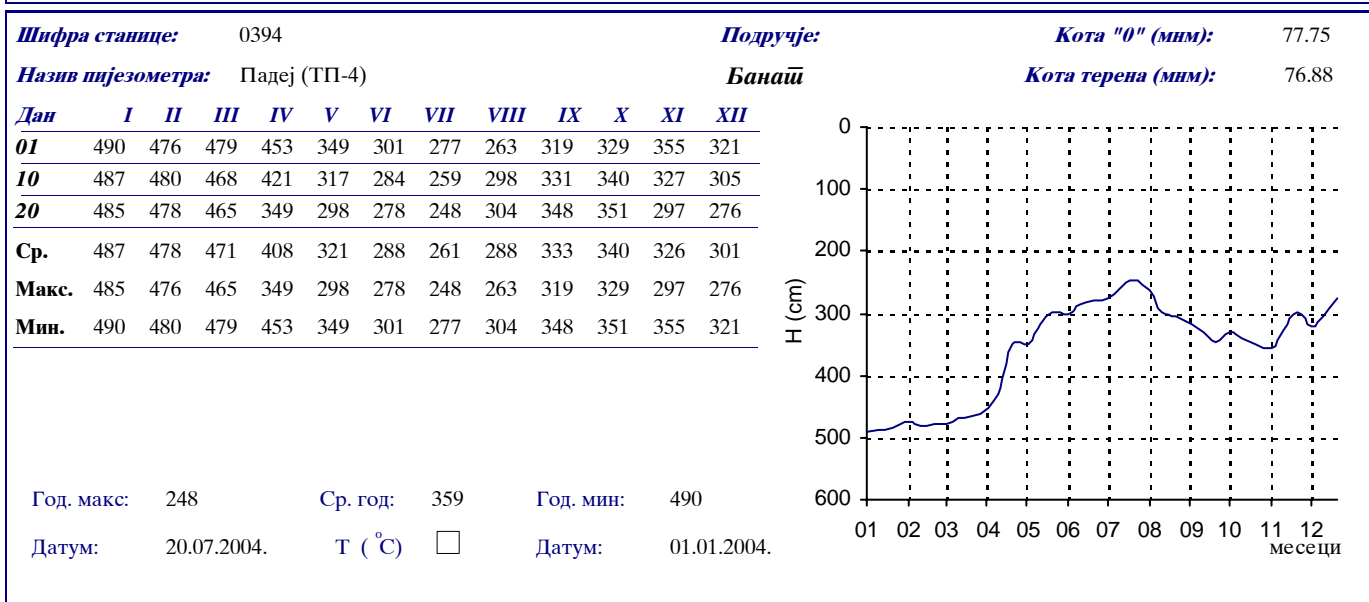
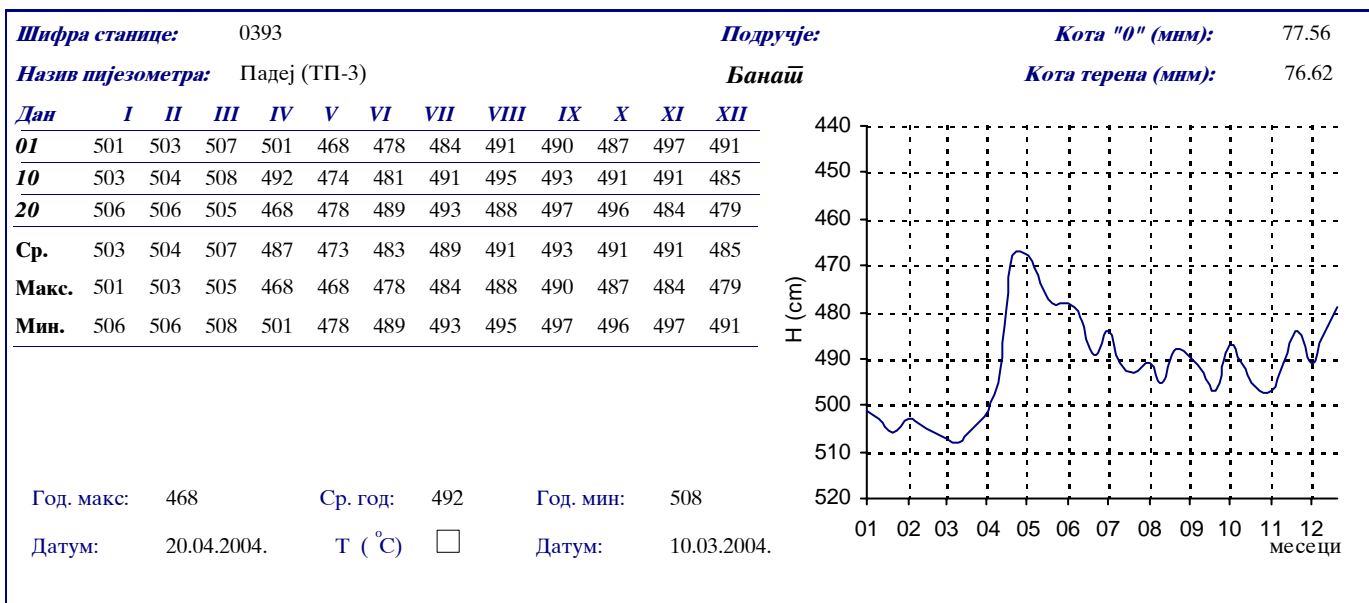
Шифра станице:	0371/Д											Подручје:	Кота "0" (мм): 78.8		
Назив пијезометра:	Нови Кнежевац (ТК-1/Д)											Банай	Кота терена (мм): 77.92		
Дан	I	II	III	IV	V	VI	VII	VIII	IX	X	XI	XII			
01	314	321	279	263	284	247	199	234	261	276	283	276			
05	314	319	275	262	281	240	204	238	263	278	284	275			
10	316	312	271	266	276	232	212	243	266	279	283	276			
15	319	301	267	272	268	226	218	249	267	281	281	274			
20	322	294	264	276	264	217	224	254	269	283	280	271			
25	323	283	264	282	255	205	231	257	274	283	279	269			
Ср.	318	305	270	270	271	228	215	246	267	280	282	274			
Макс.	314	283	264	262	255	205	199	234	261	276	279	269			
Мин.	323	321	279	282	284	247	231	257	274	283	284	276			
Год. макс:	199		Ср. год:		269		Год. мин:		323						
Датум:	01.07.2004.		Т (°C)		<input type="checkbox"/>		Датум:		25.01.2004.						

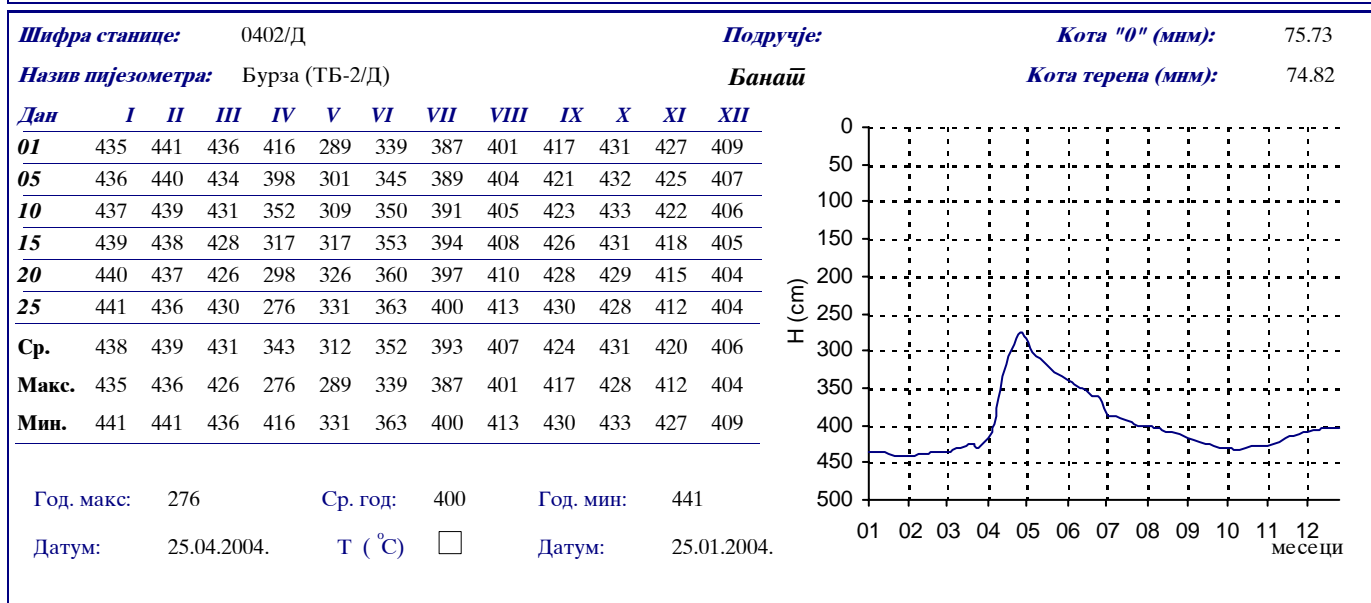
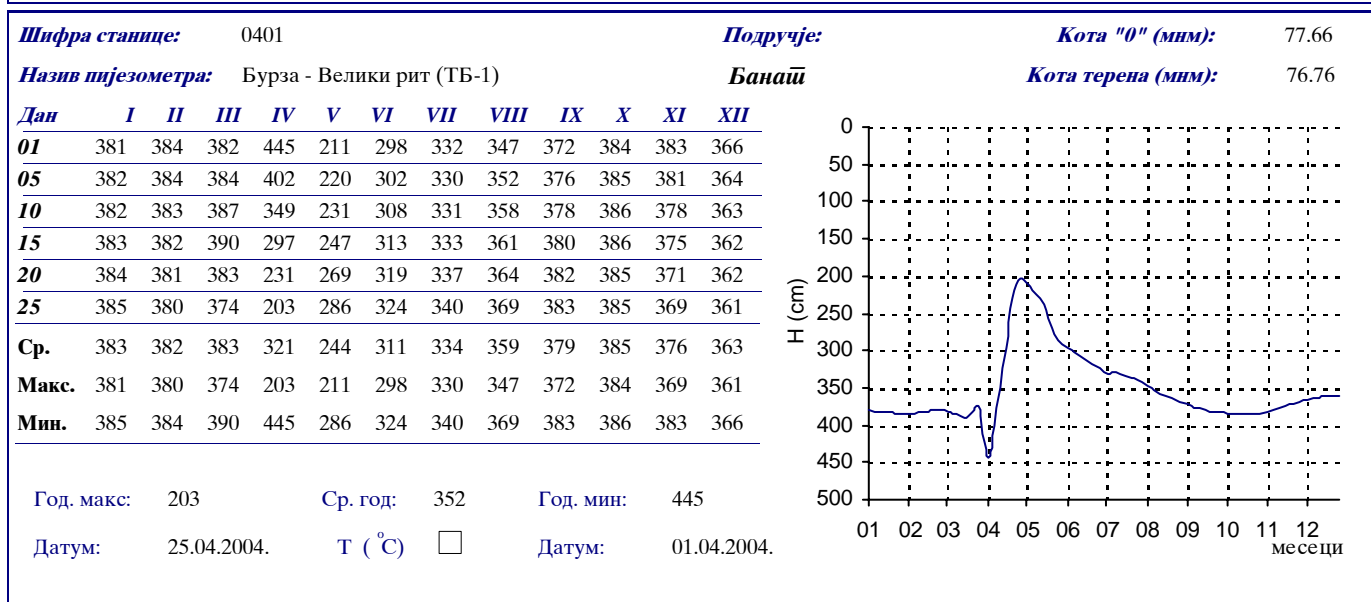
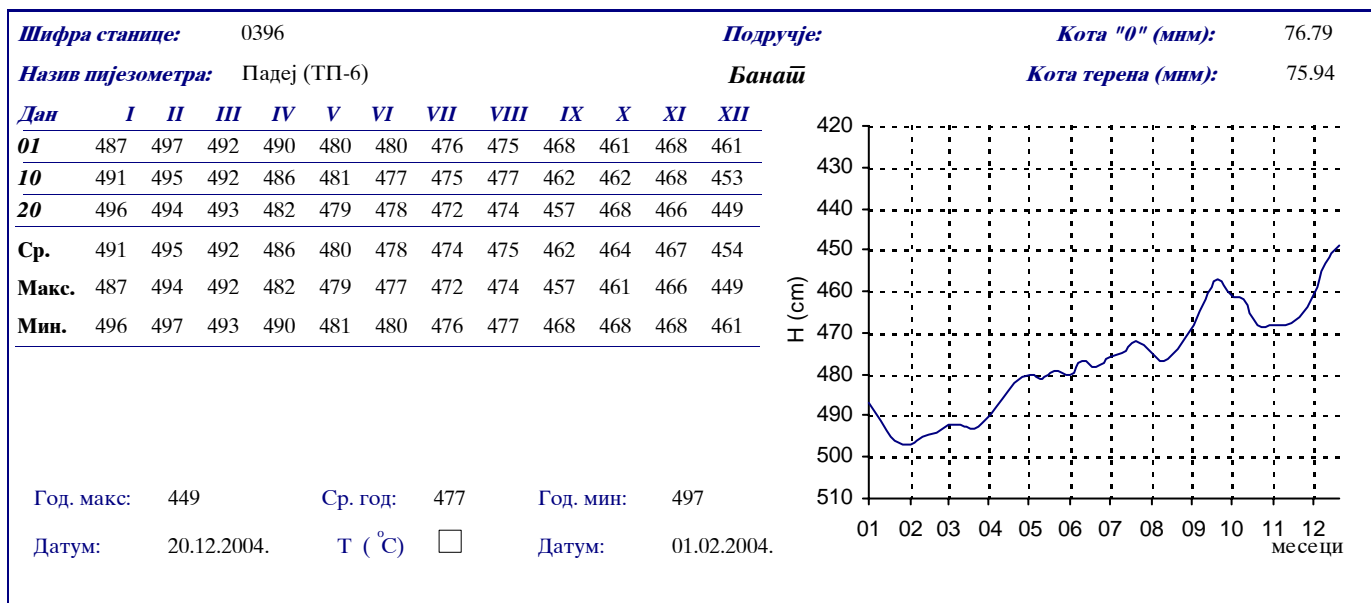


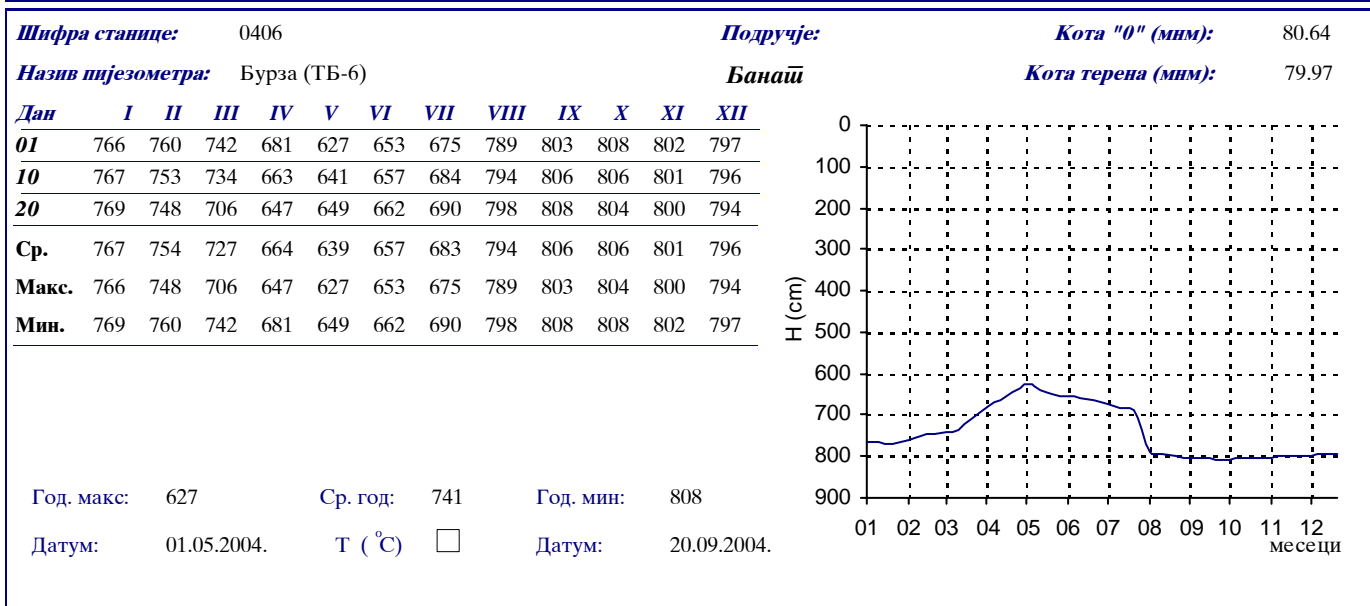
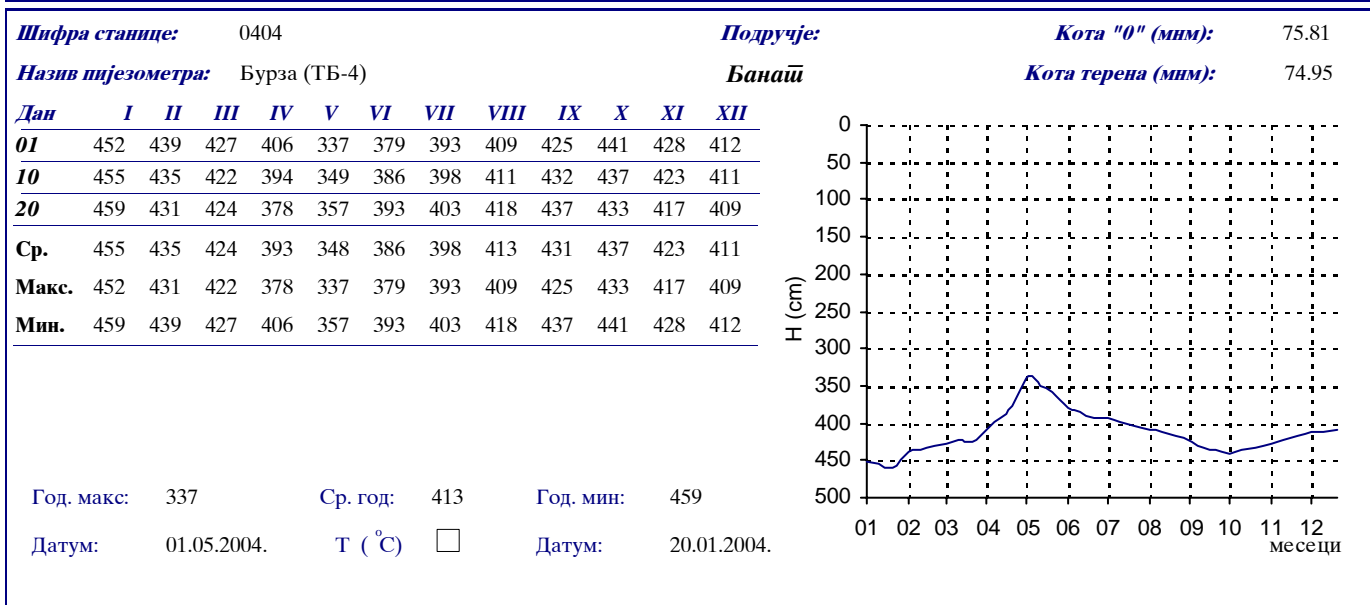
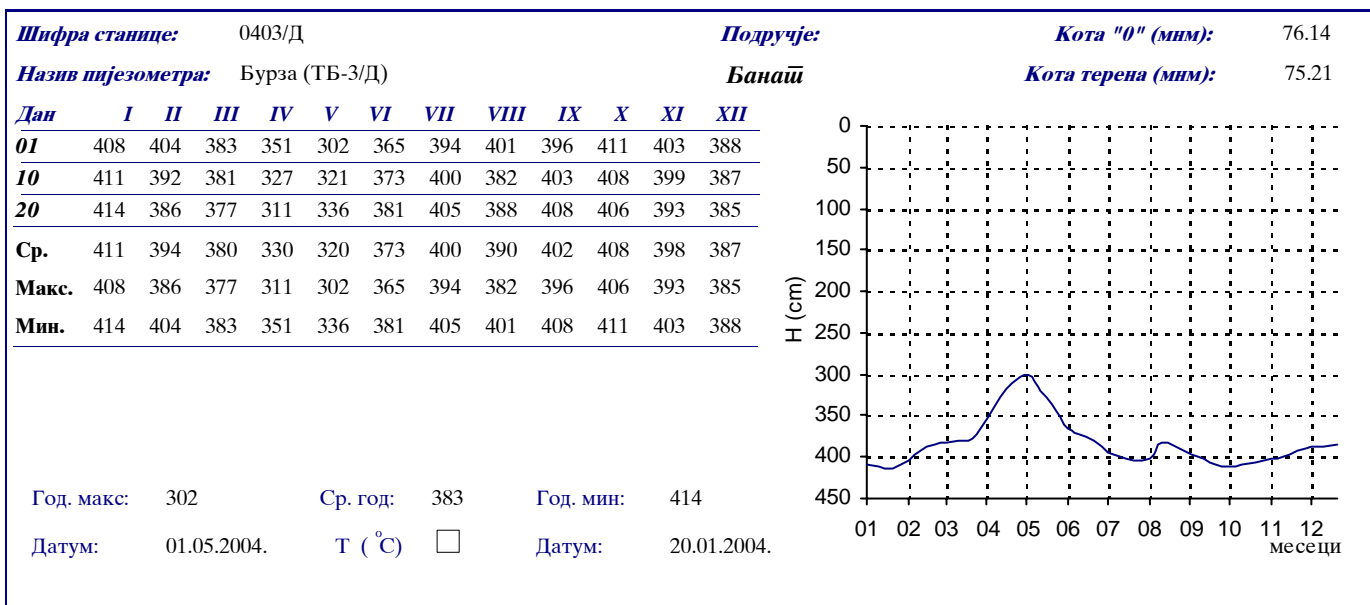


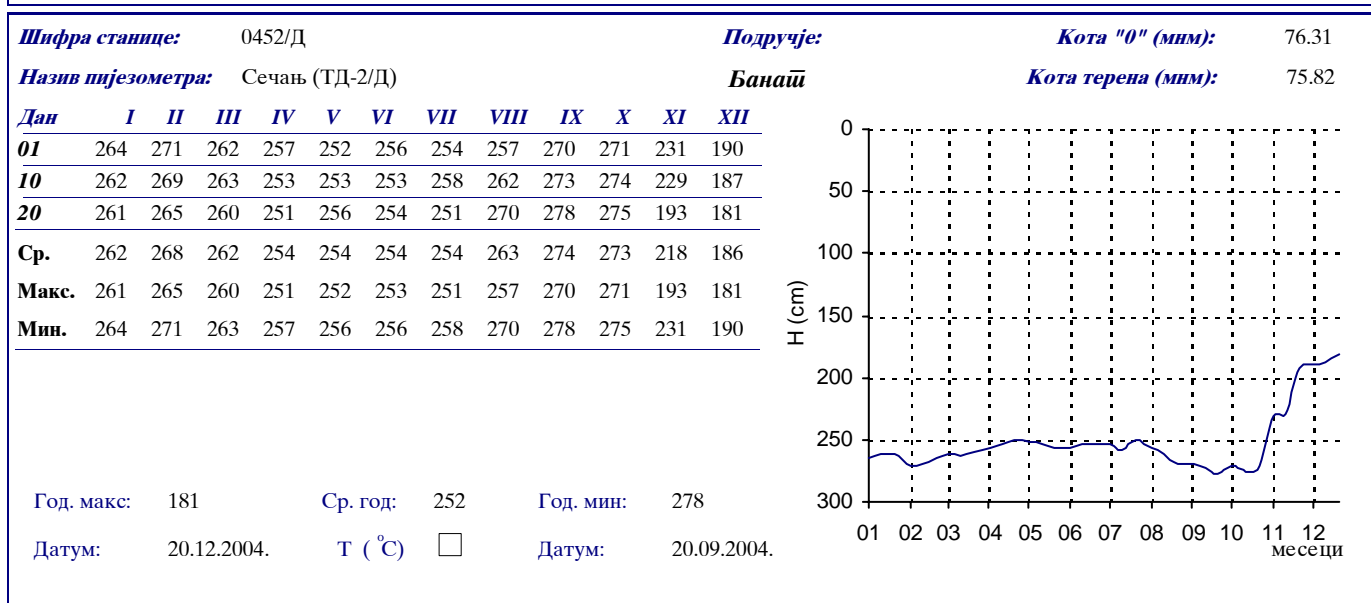
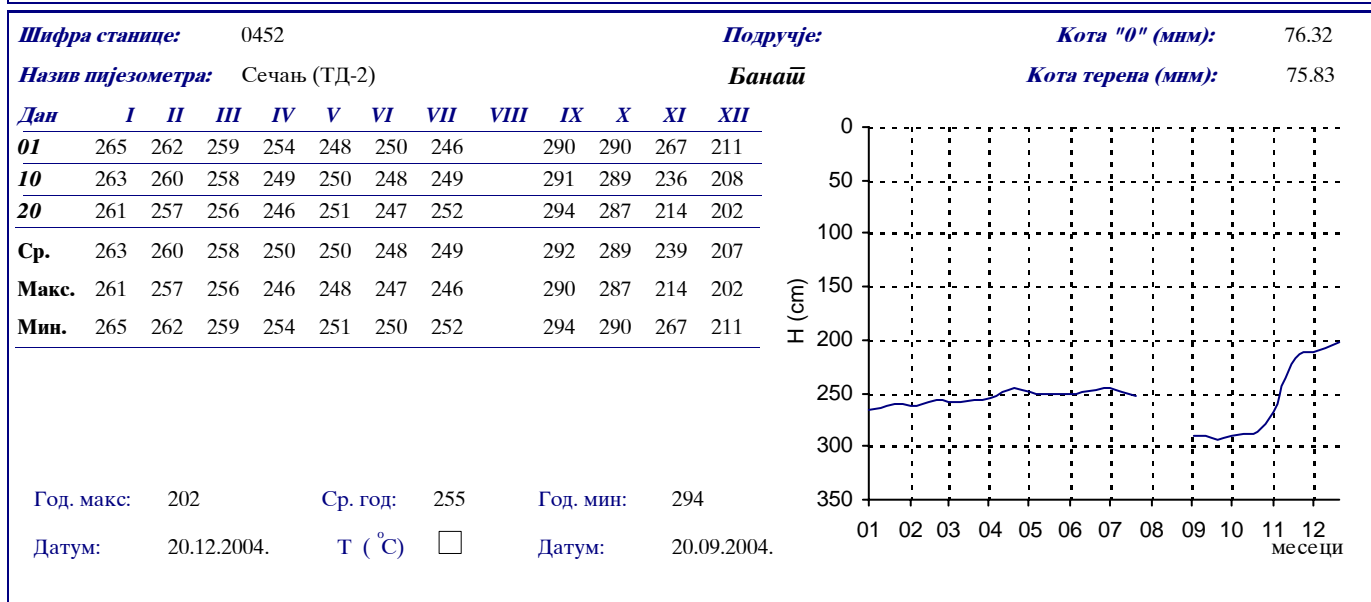
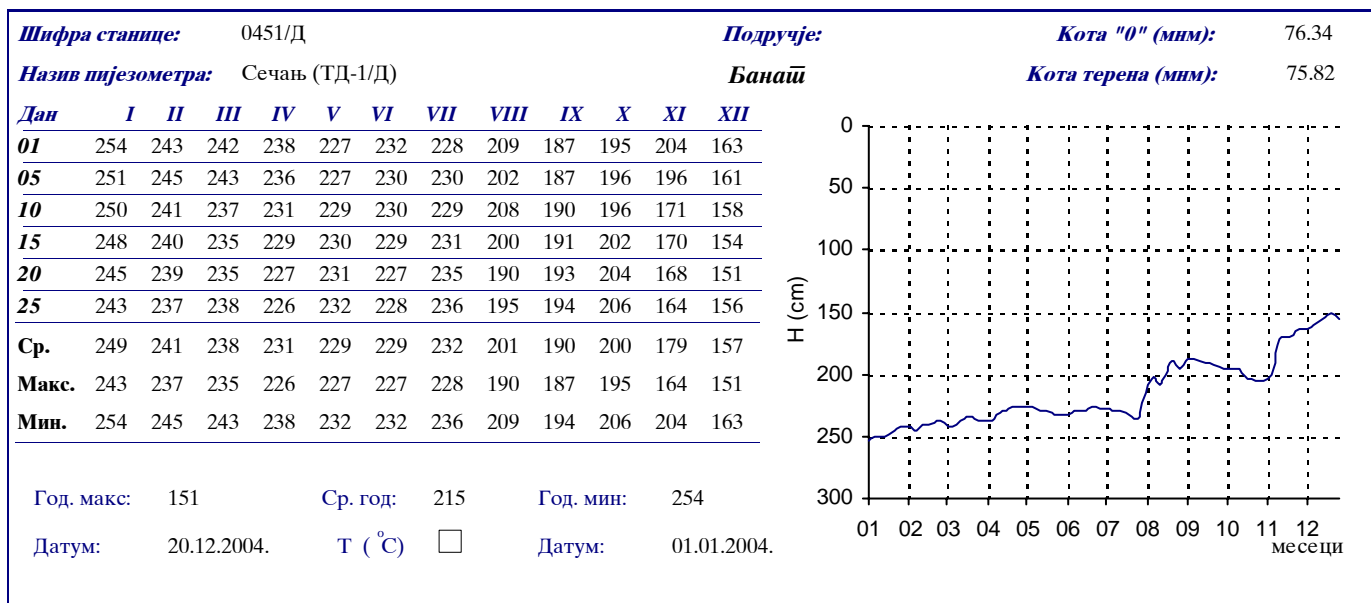


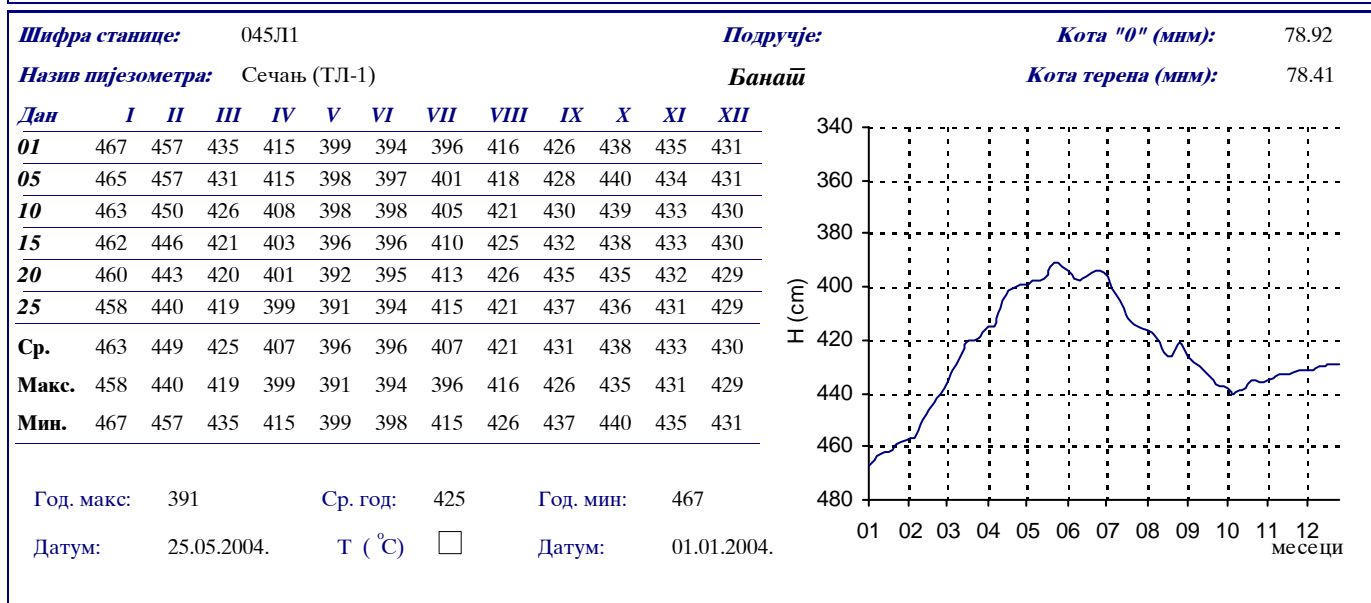
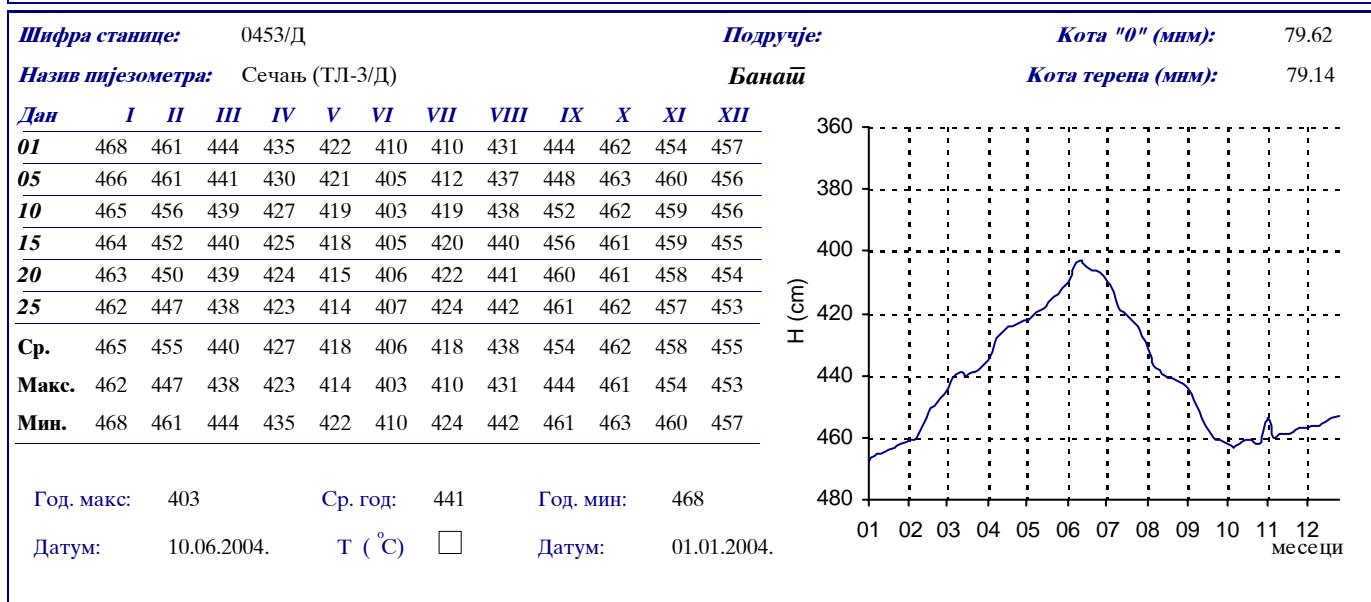
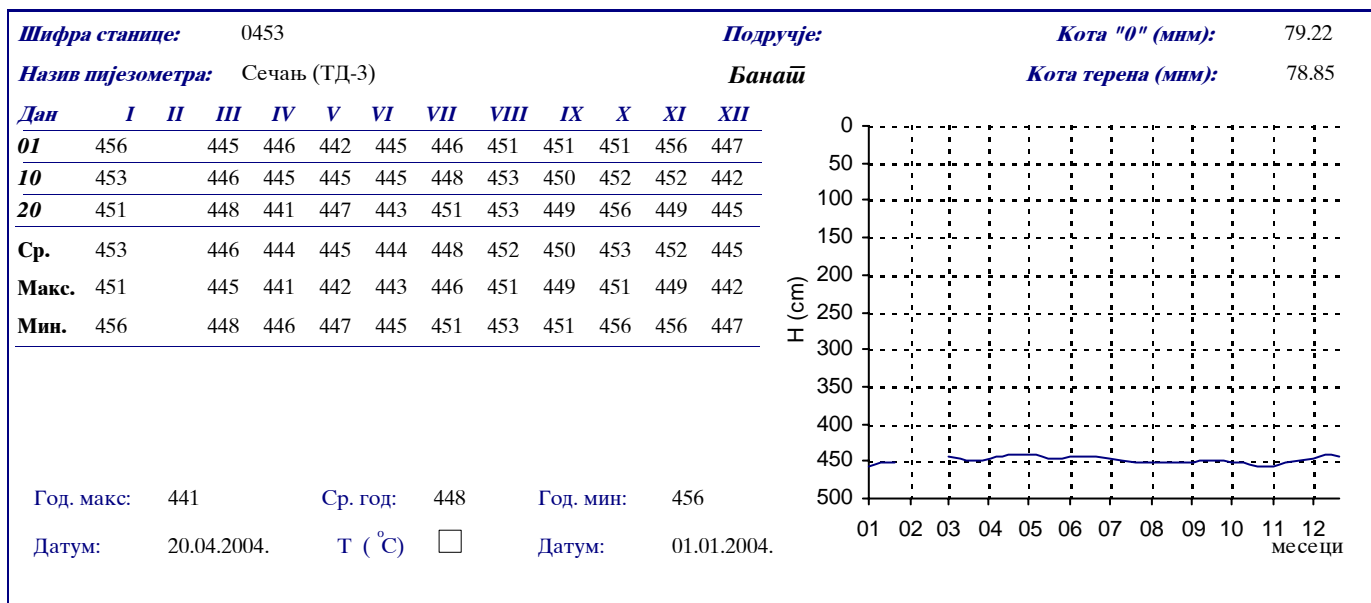


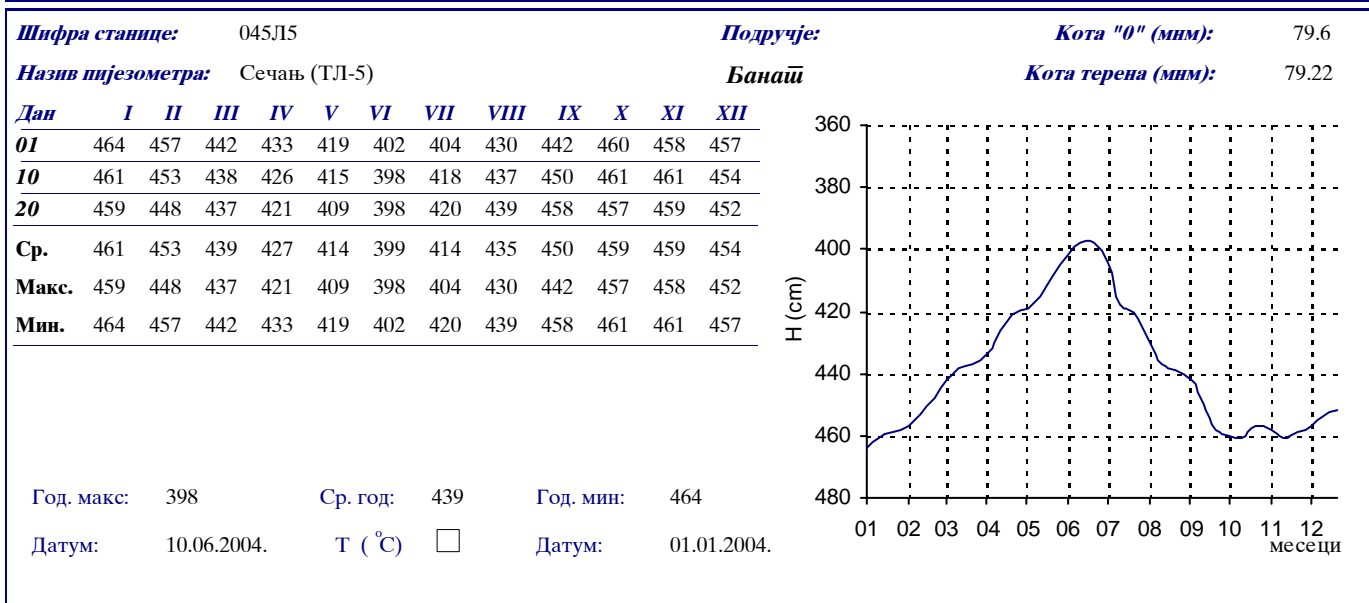
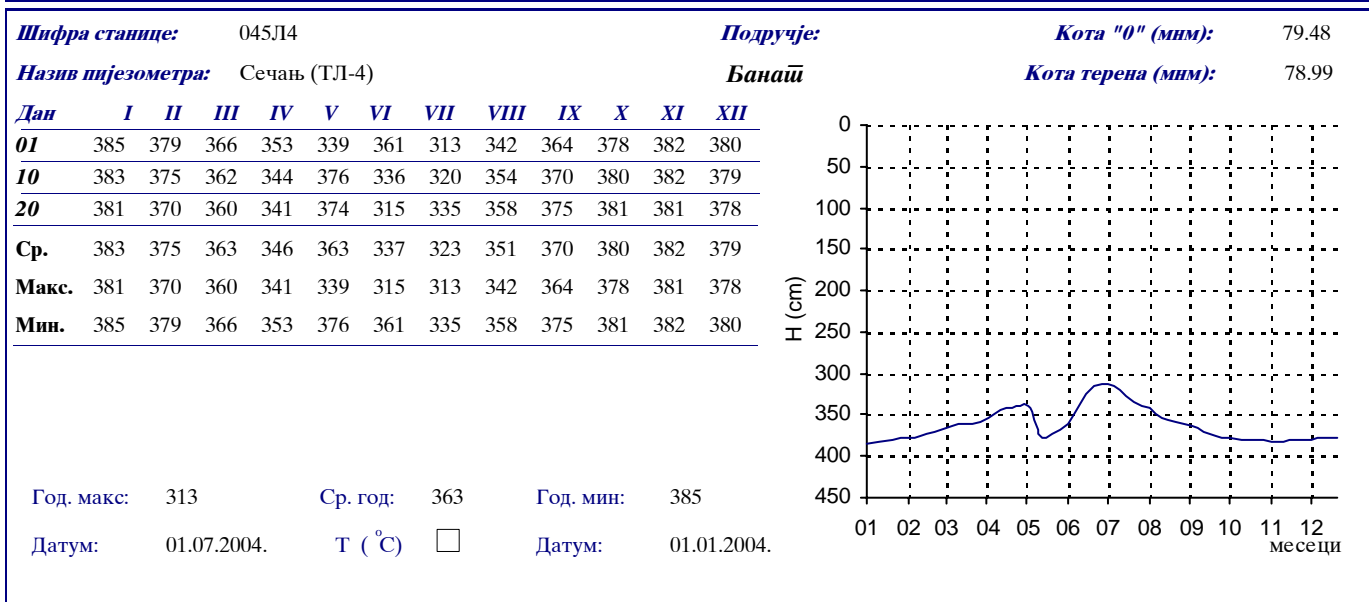
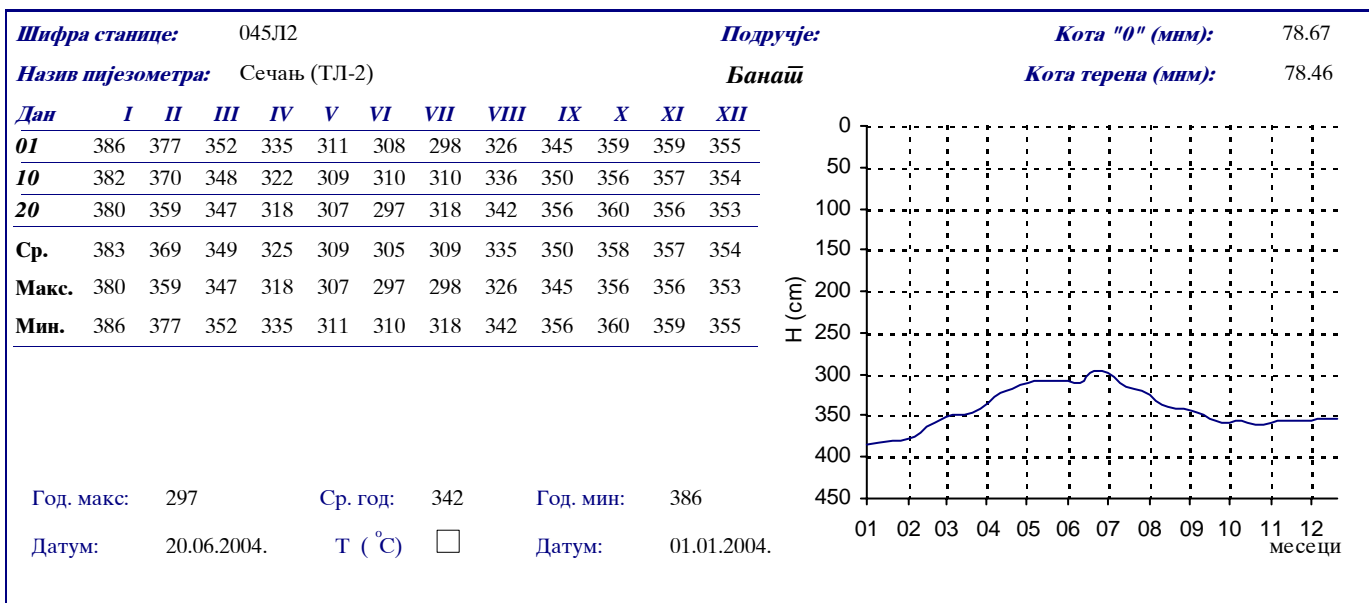


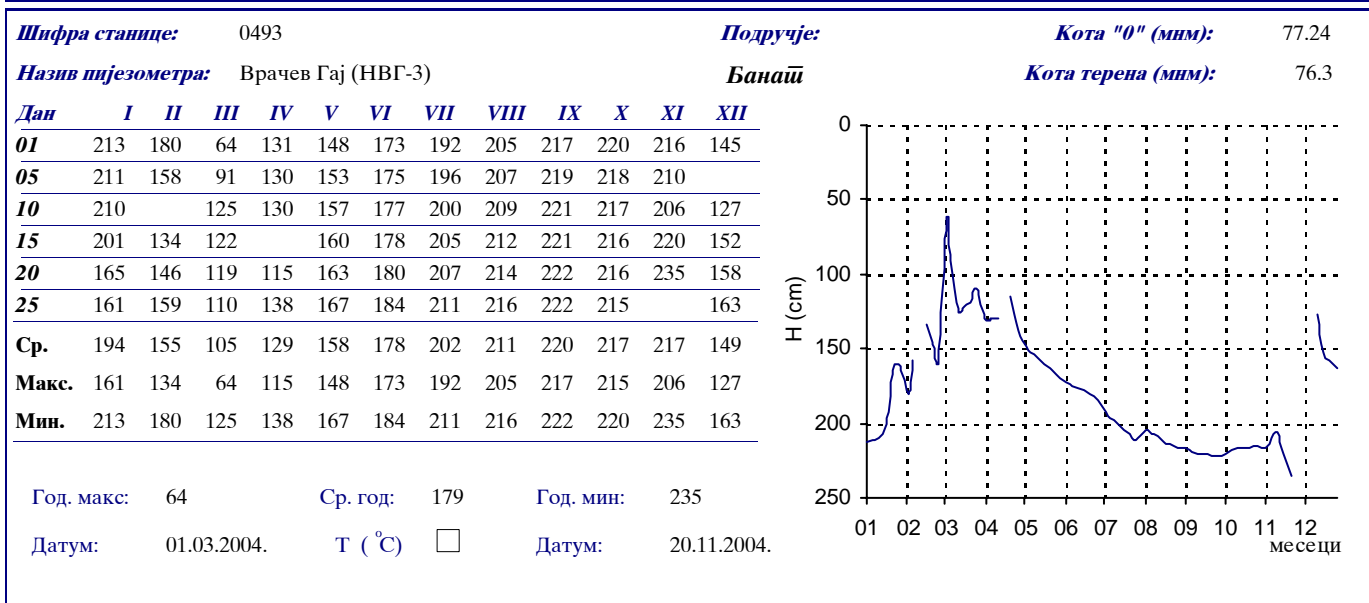
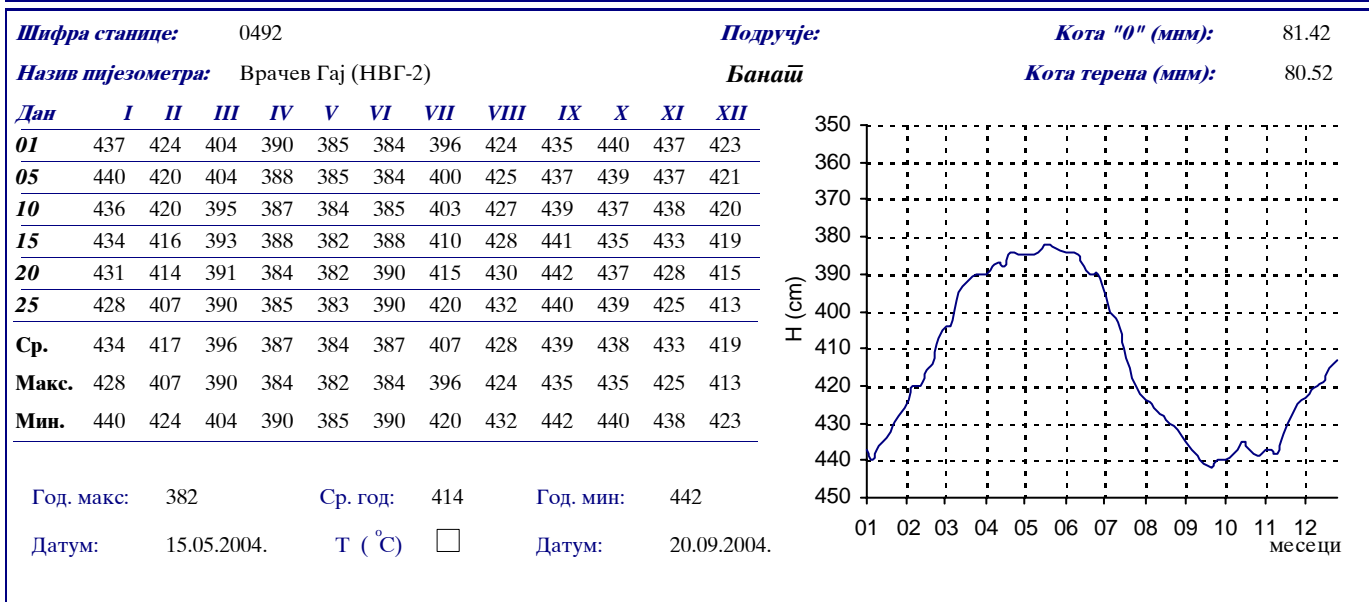
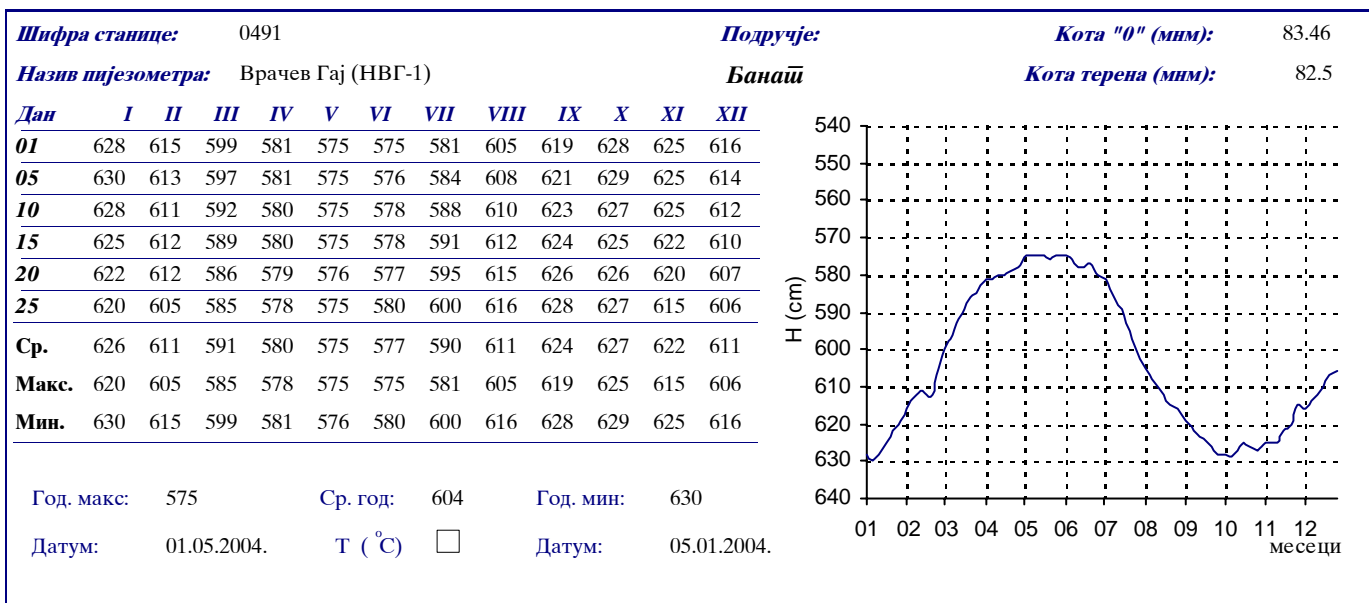


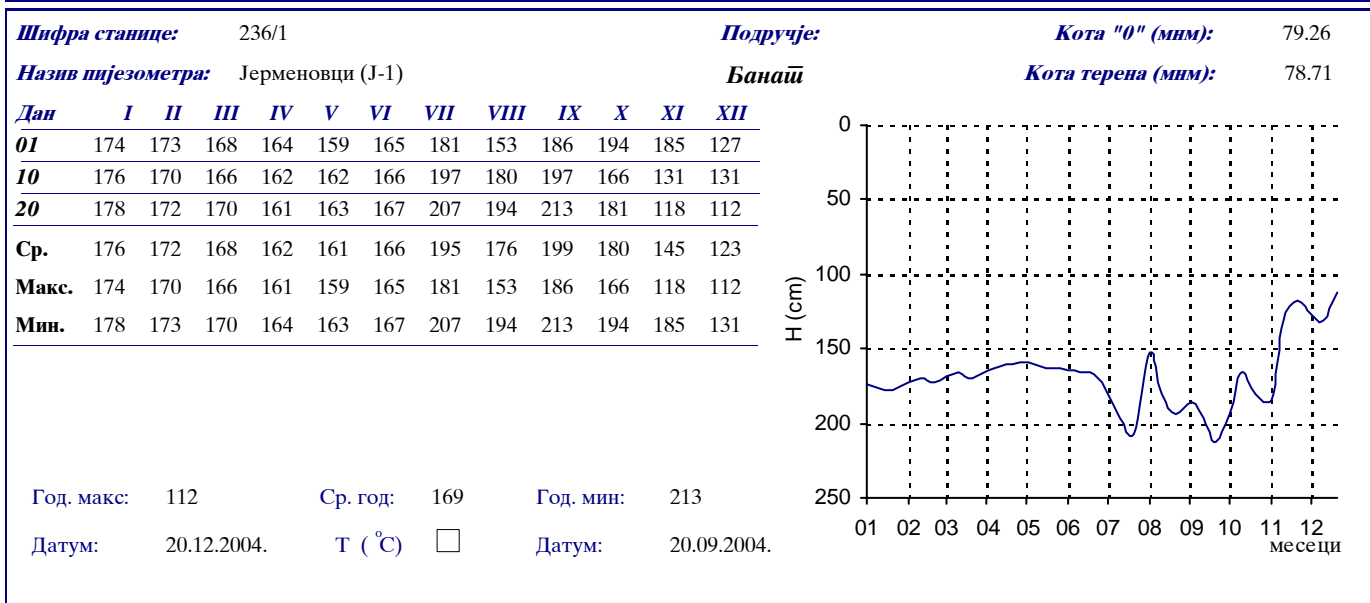
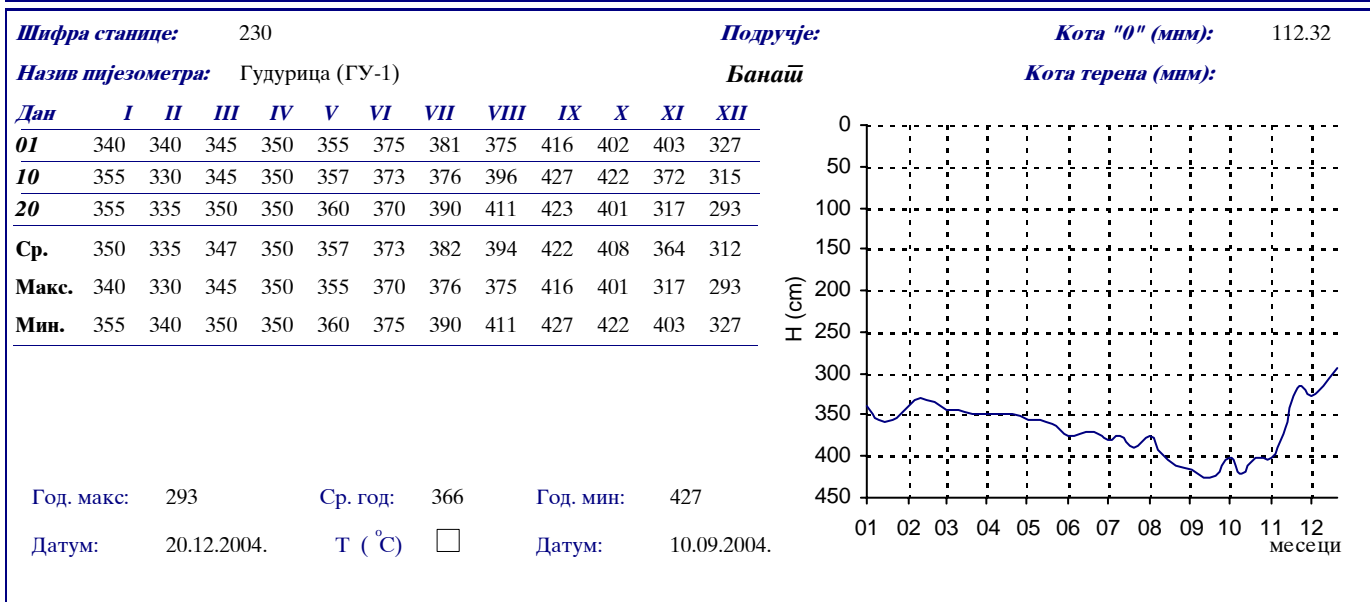
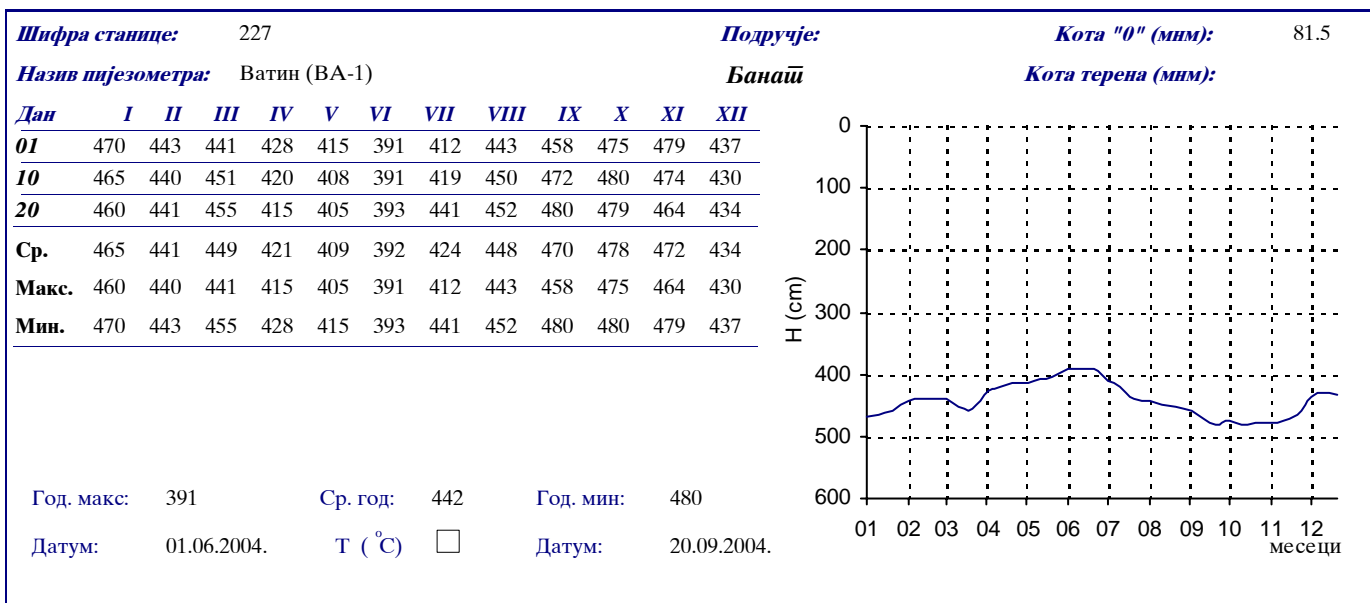


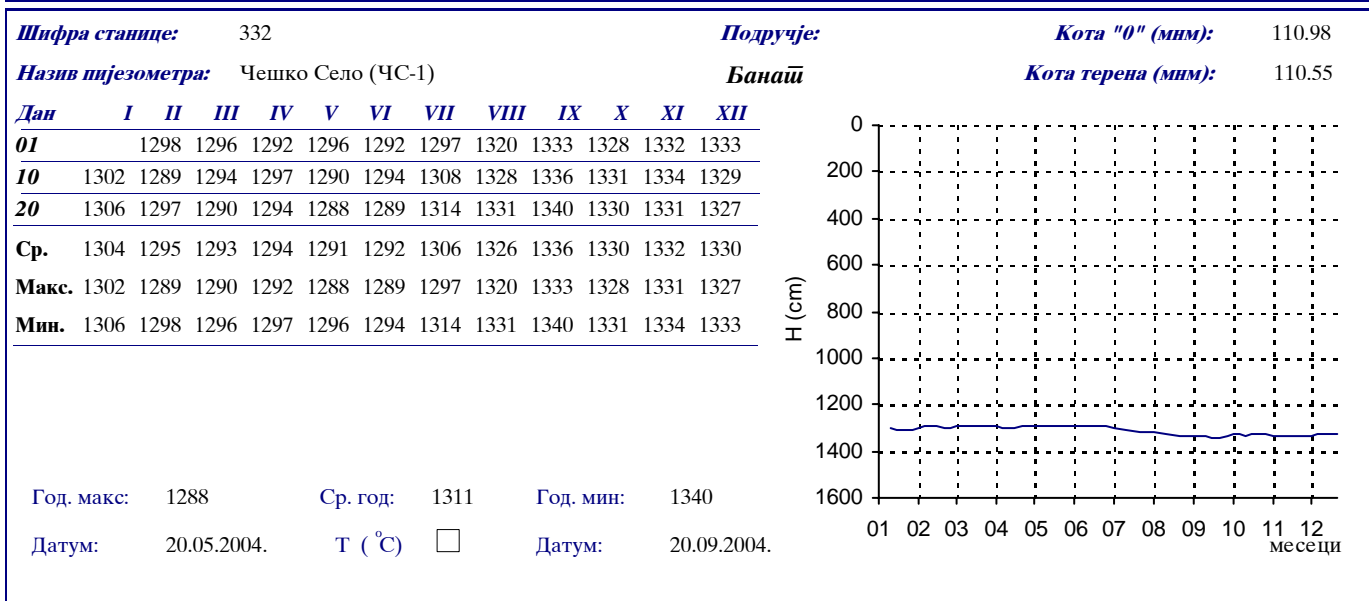
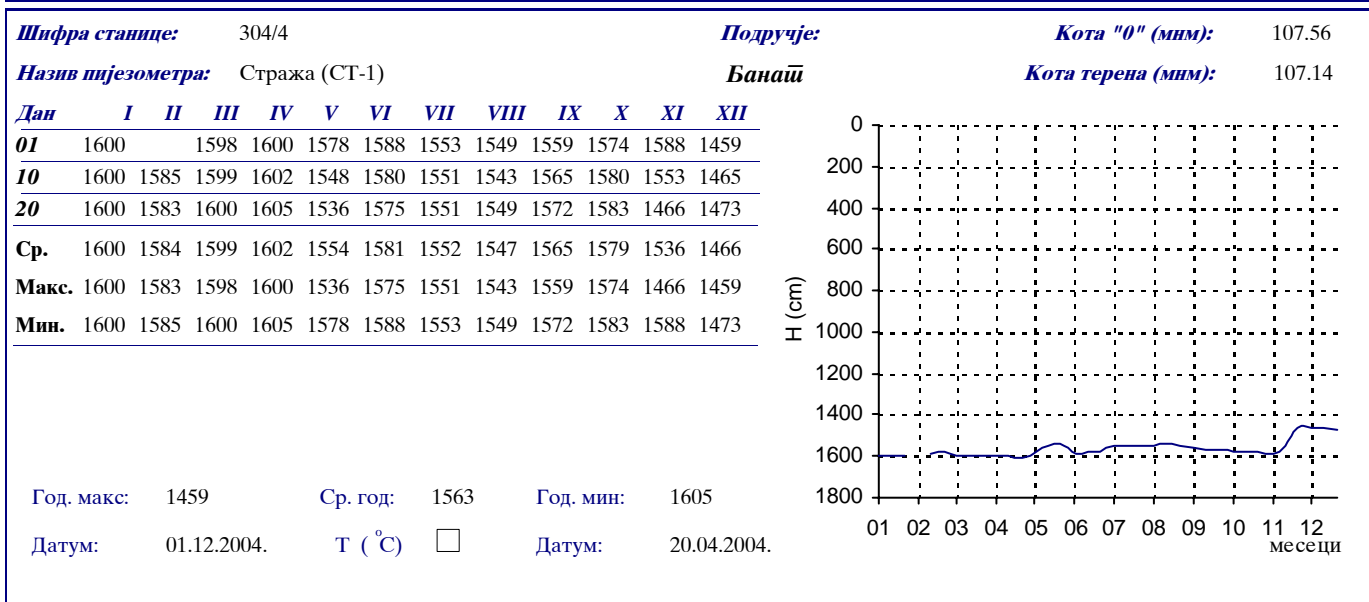
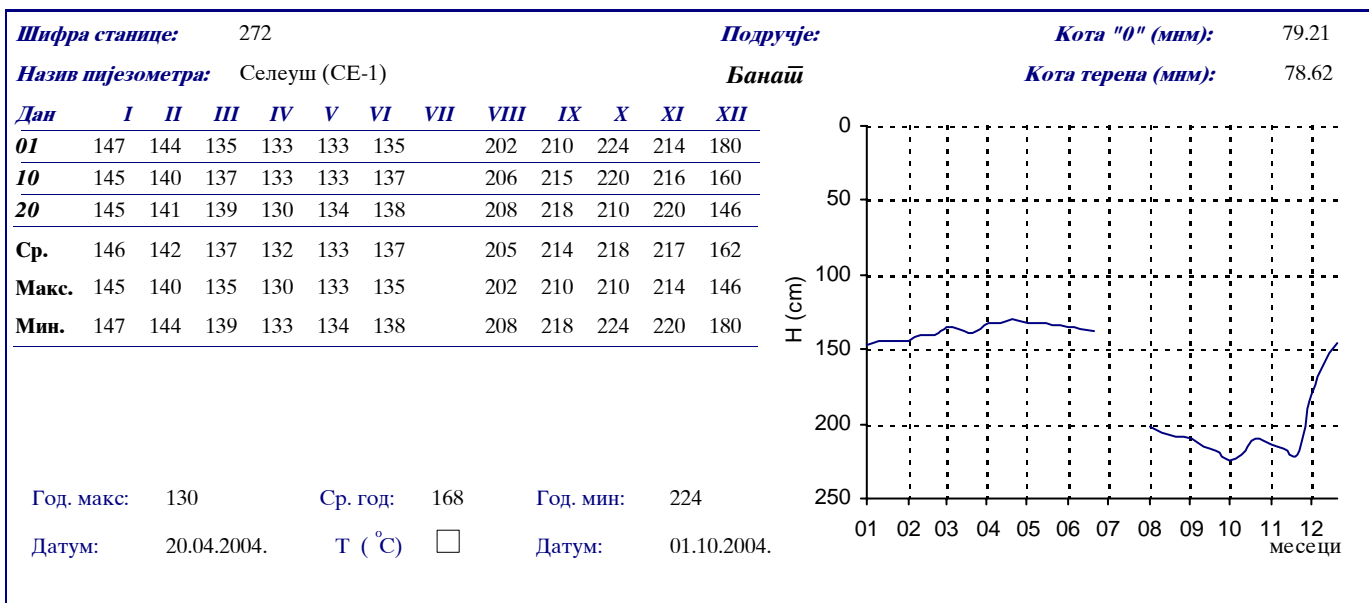


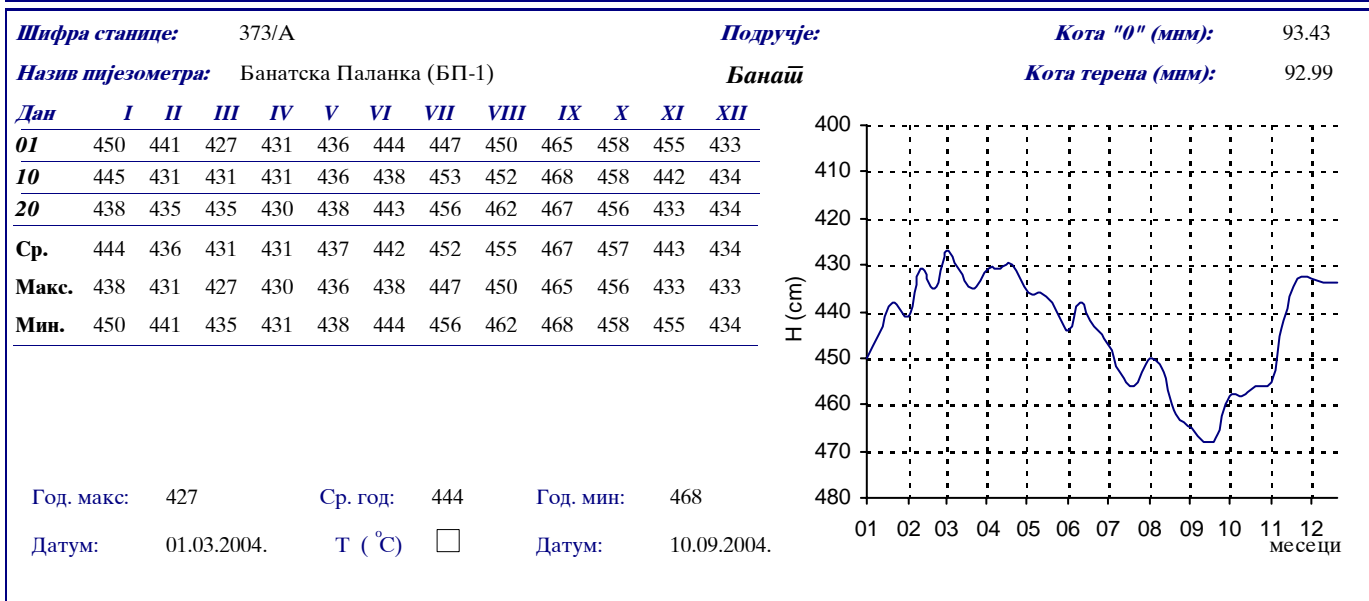
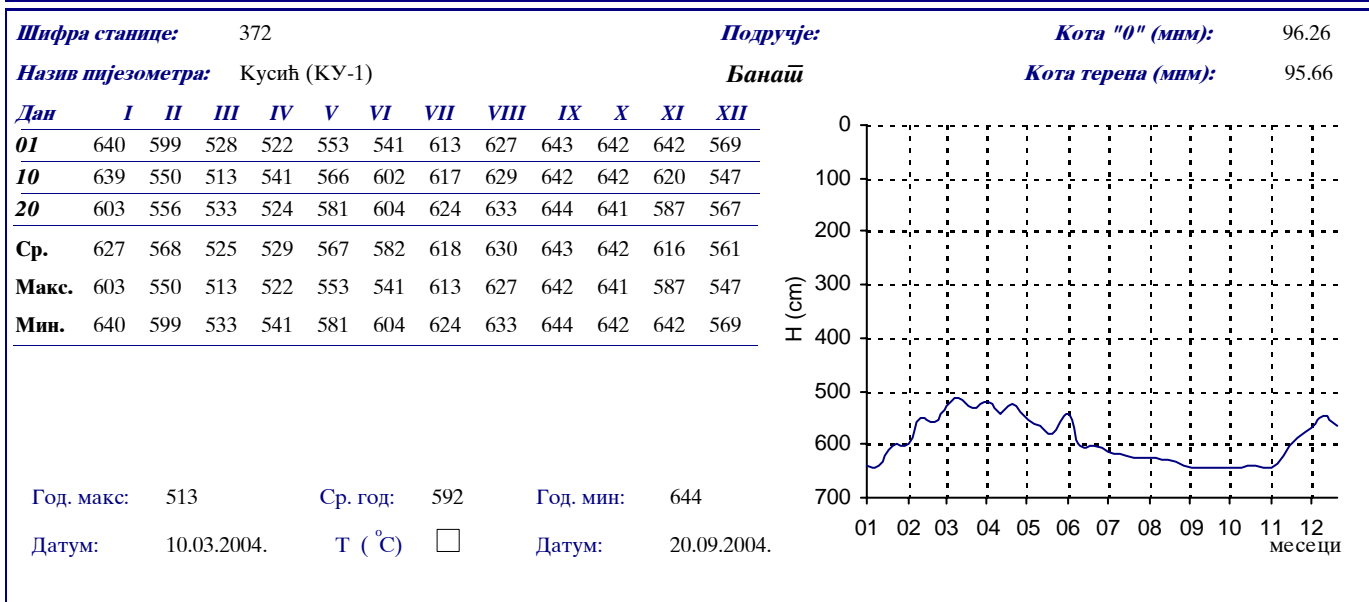
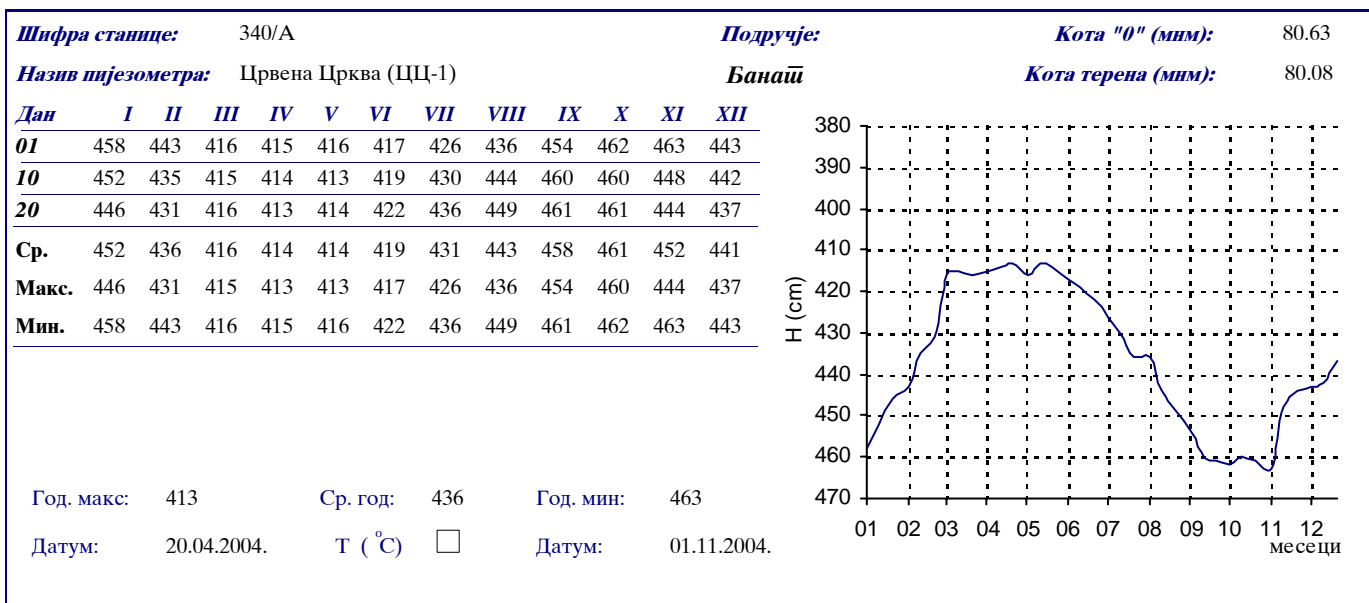


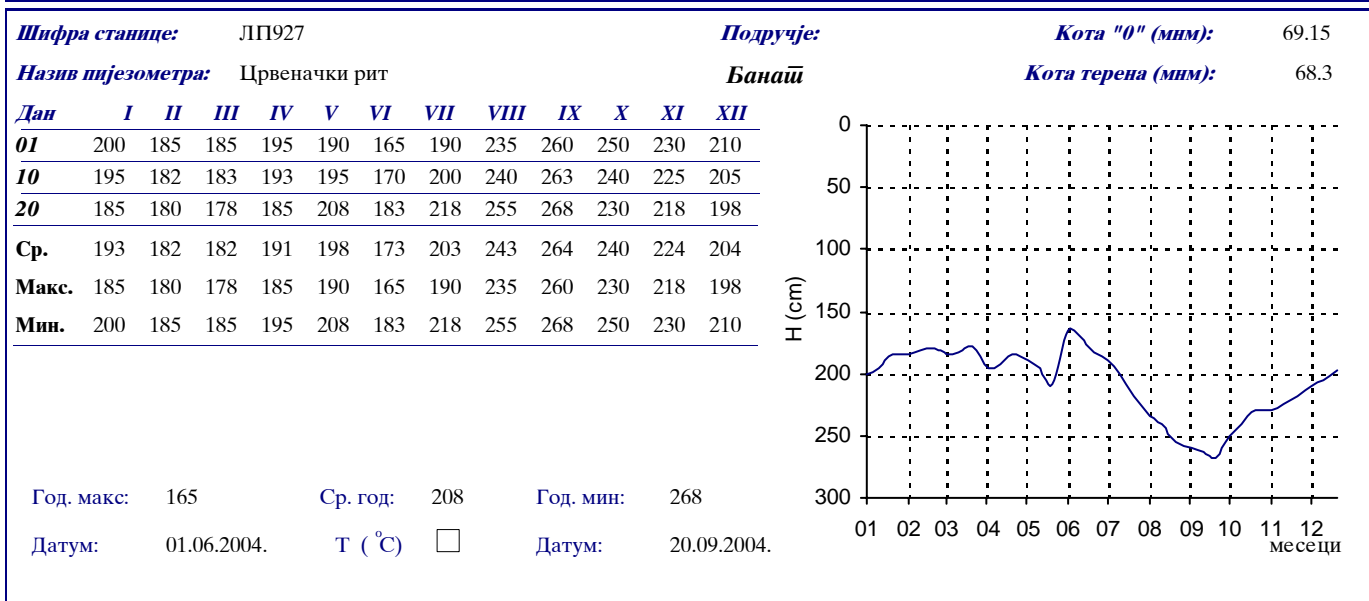
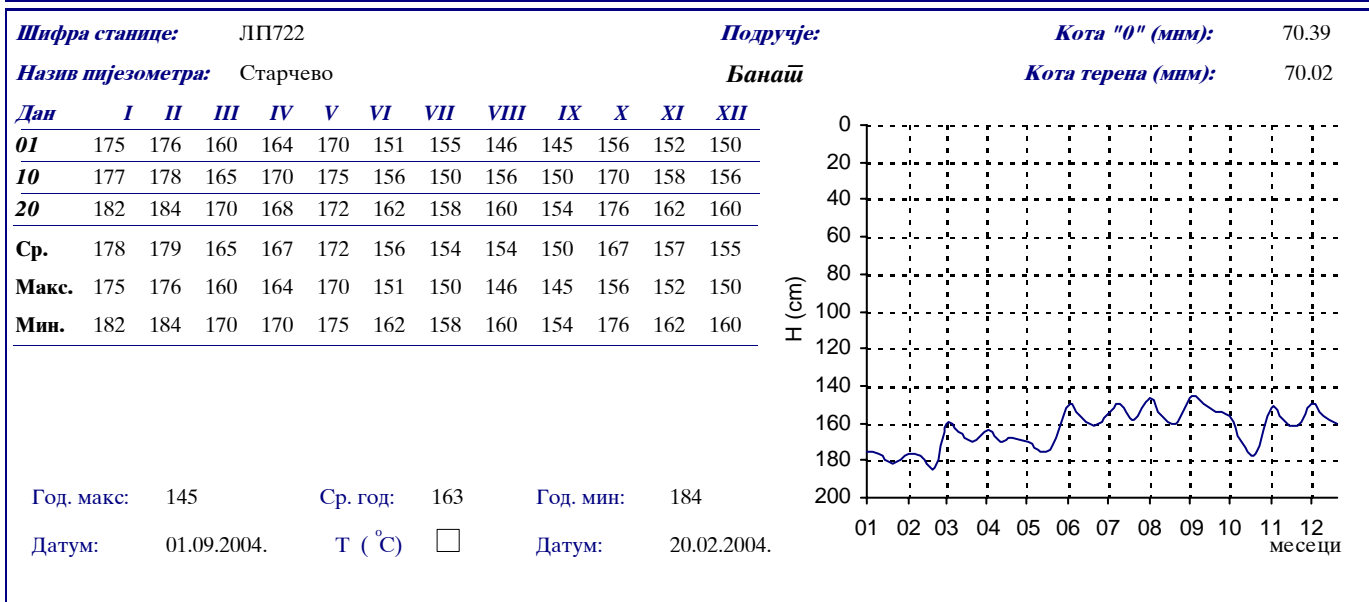
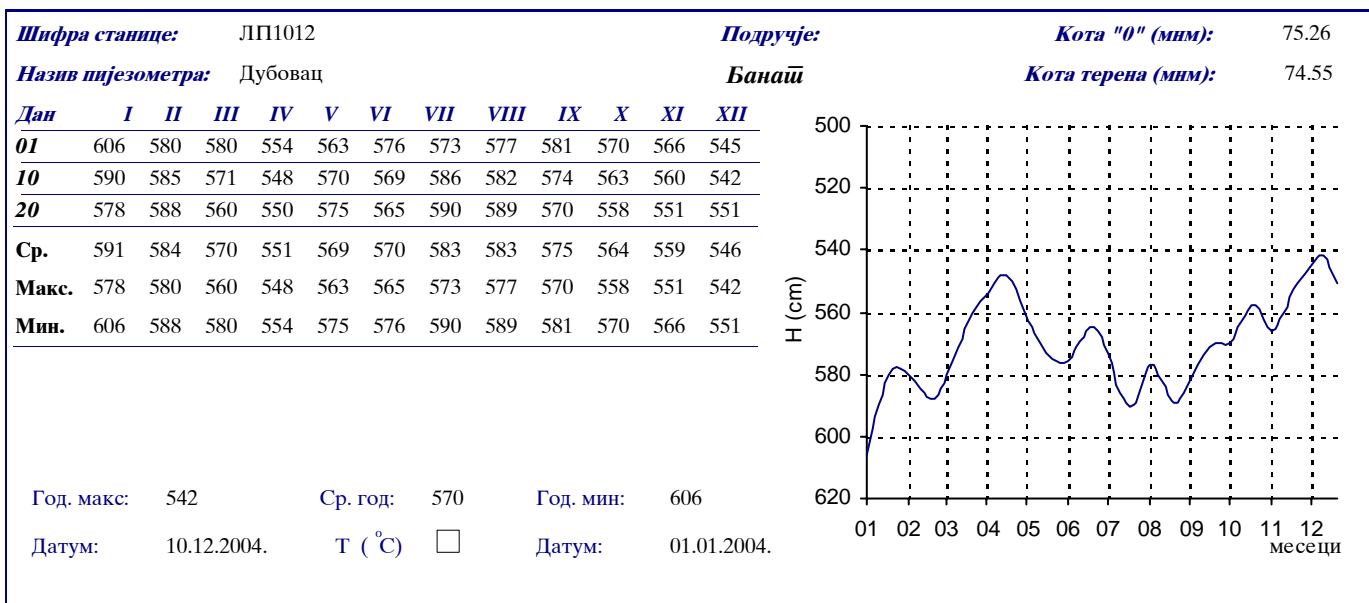


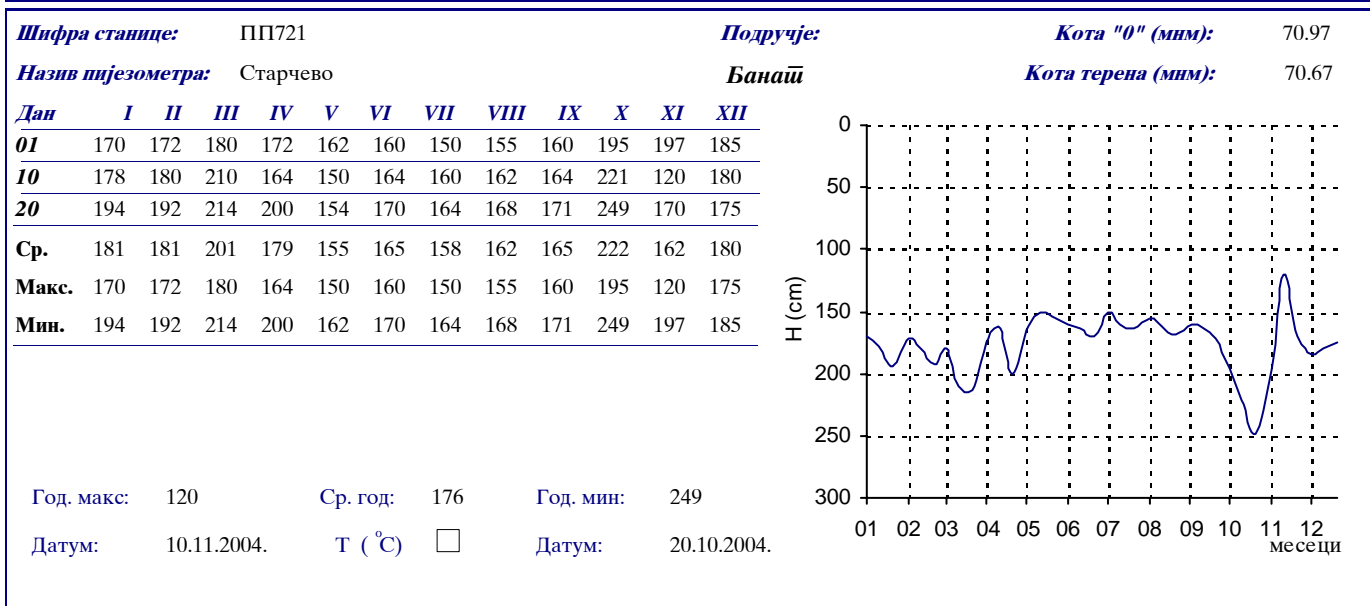
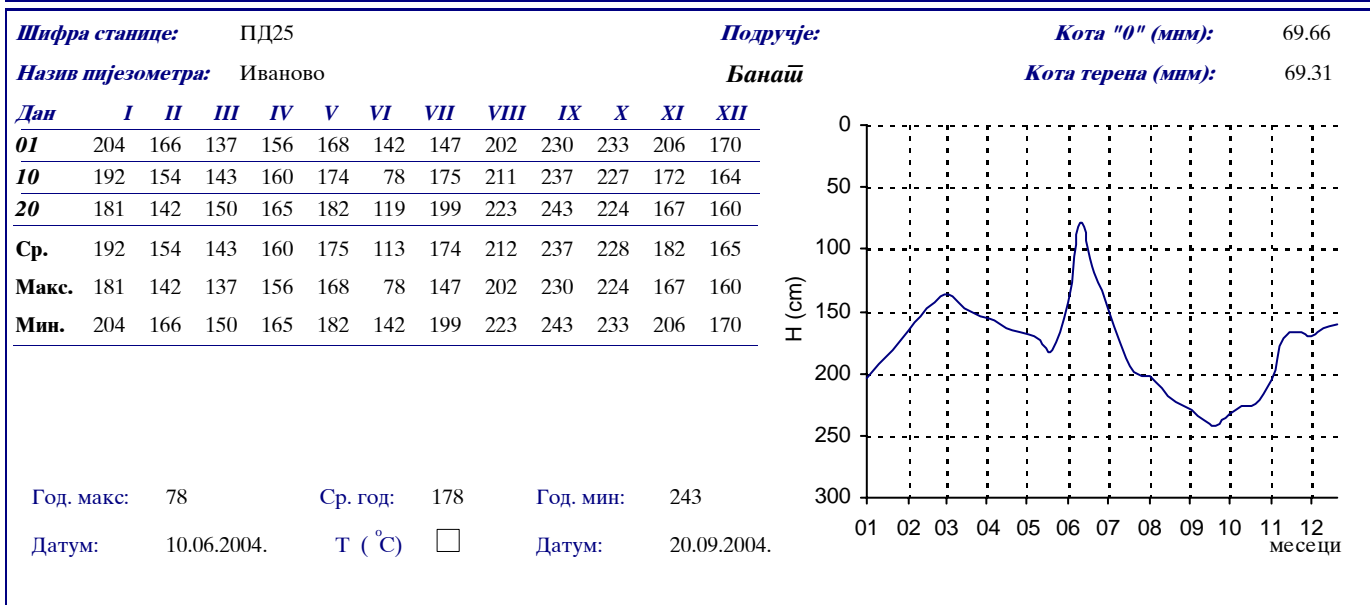
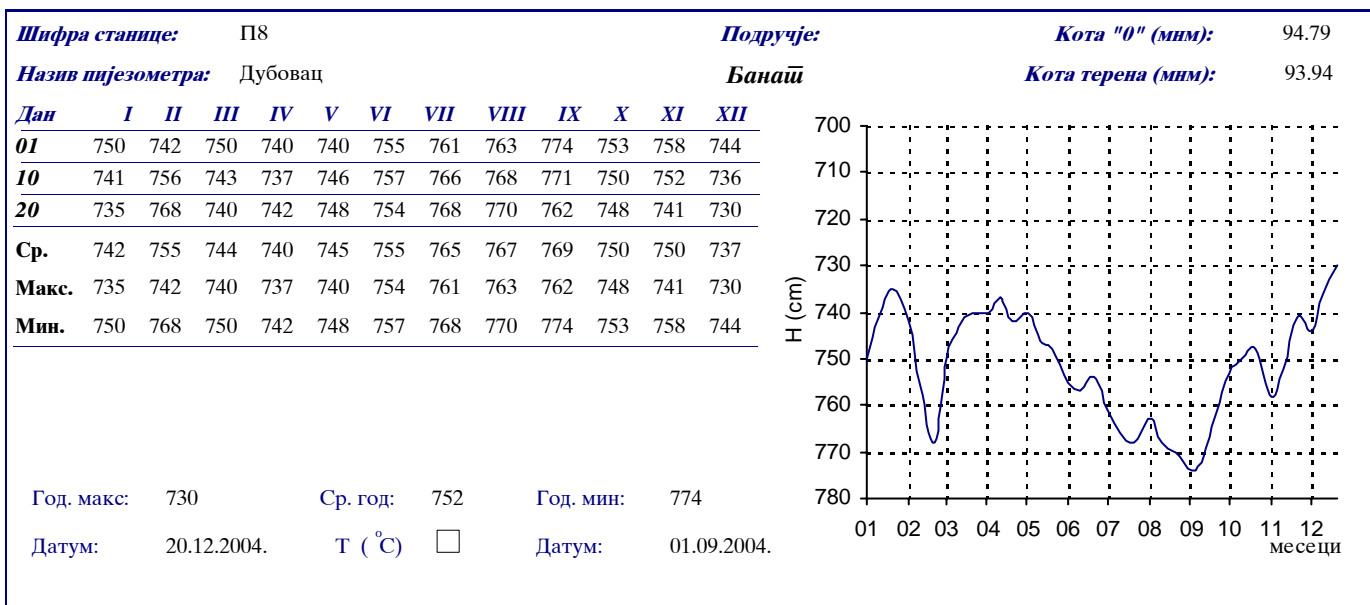


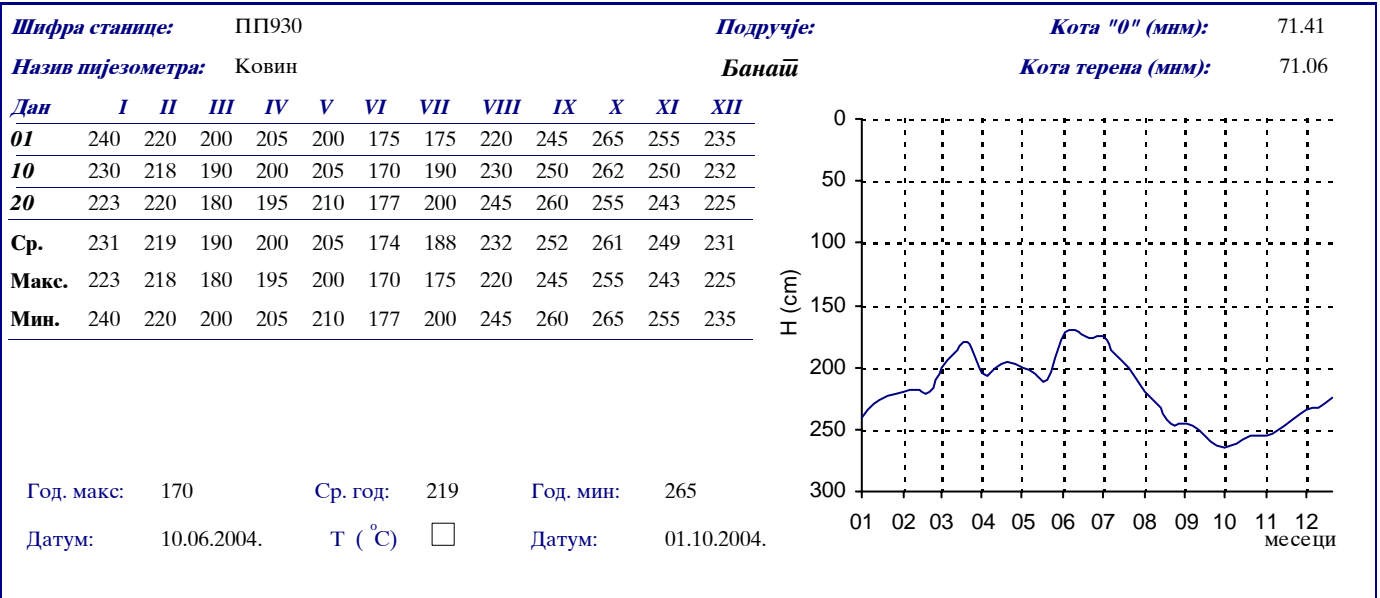




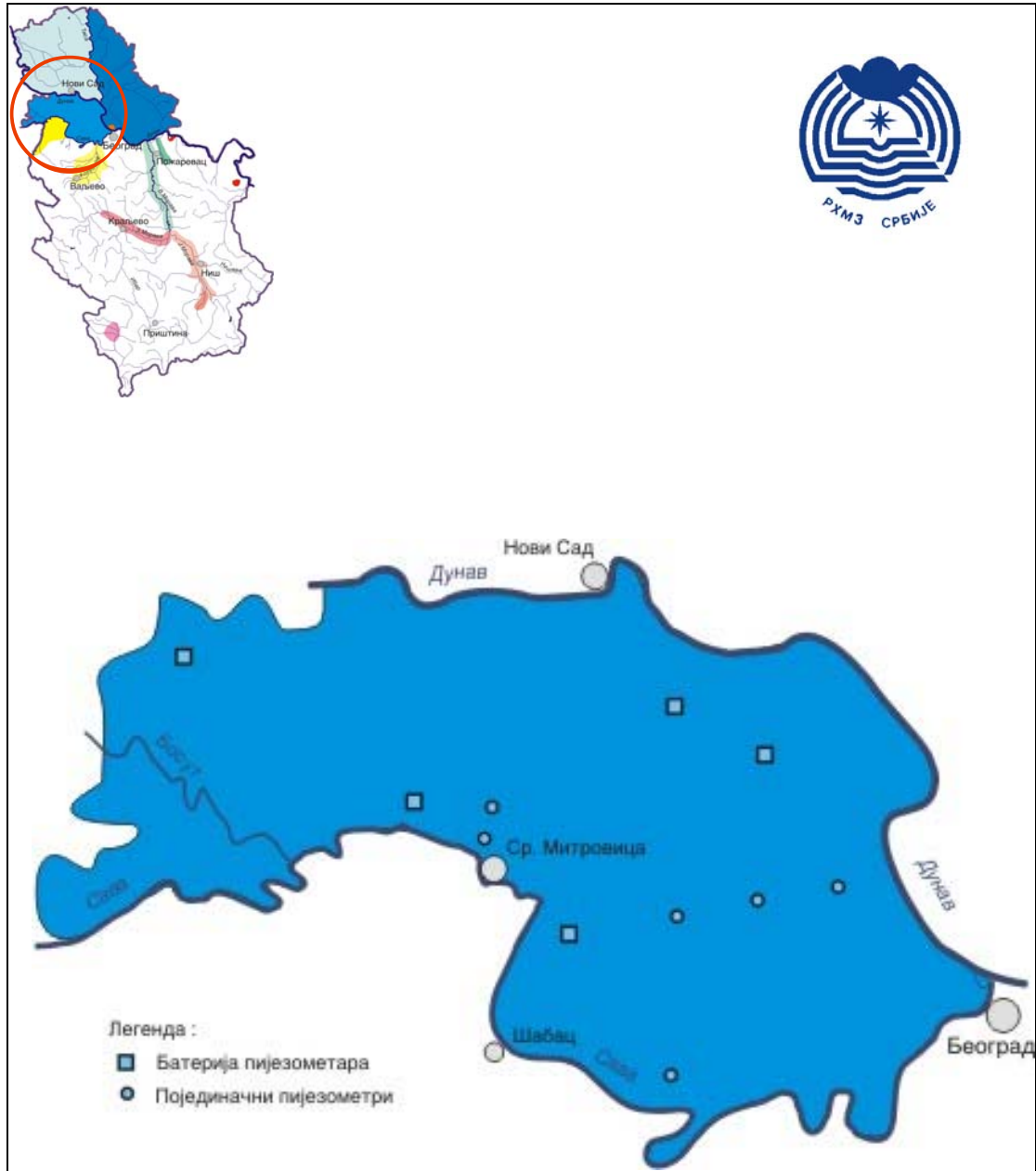




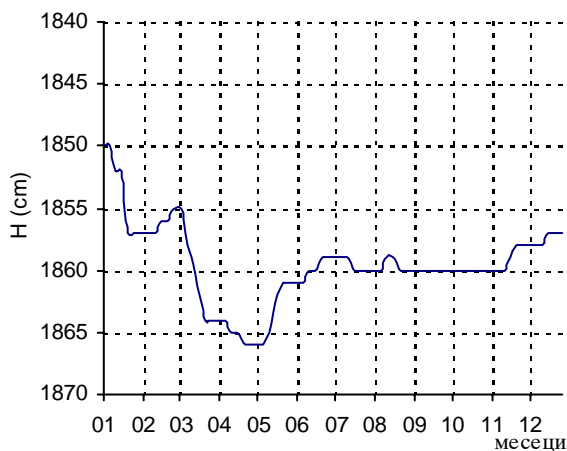




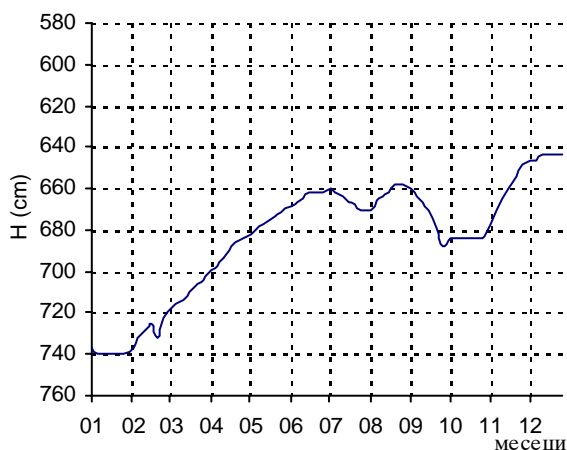
Подручје СРЕМ



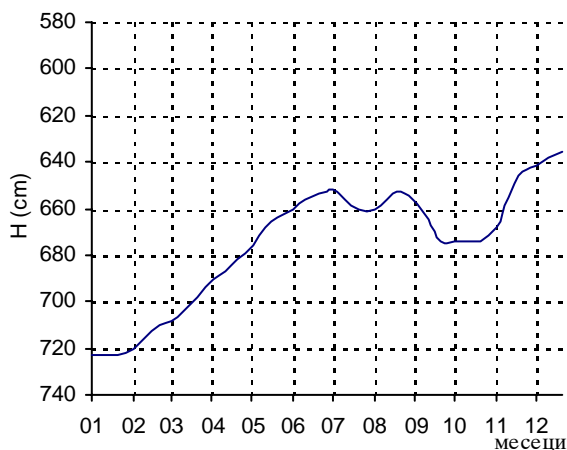
Шифра станице:	0191/Д											Подручје:	Кота "0" (мм):	164.86
Назив пијезометра:	Марадик (МА-1/Д)											Срем	Кота терена (мм):	164.68
Дан	I	II	III	IV	V	VI	VII	VIII	IX	X	XI	XII		
01	1850	1857	1855	1864	1866	1861	1859	1860	1860	1860	1860	1858		
05	1850	1857	1857	1864	1866	1861	1859	1860	1860	1860	1860	1858		
10	1852	1857	1859	1865	1865	1860	1859	1859	1860	1860	1860	1858		
15	1852	1856	1862	1865	1862	1860	1860	1859	1860	1860	1860	1859		
20	1857	1856	1864	1866	1861	1859	1860	1860	1860	1860	1860	1858		
25	1857	1855	1864	1866	1861	1859	1860	1860	1860	1860	1860	1858		
Ср.	1853	1856	1860	1865	1864	1860	1860	1860	1860	1860	1860	1859		
Макс.	1850	1855	1855	1864	1861	1859	1859	1859	1860	1860	1860	1858		
Мин.	1857	1857	1864	1866	1866	1861	1860	1860	1860	1860	1860	1858		
Год. макс:	1850						Ср. год:	1859				Год. мин:	1866	
Датум:	01.01.2004.						Т (°C)	<input checked="" type="checkbox"/>				Датум:	20.04.2004.	

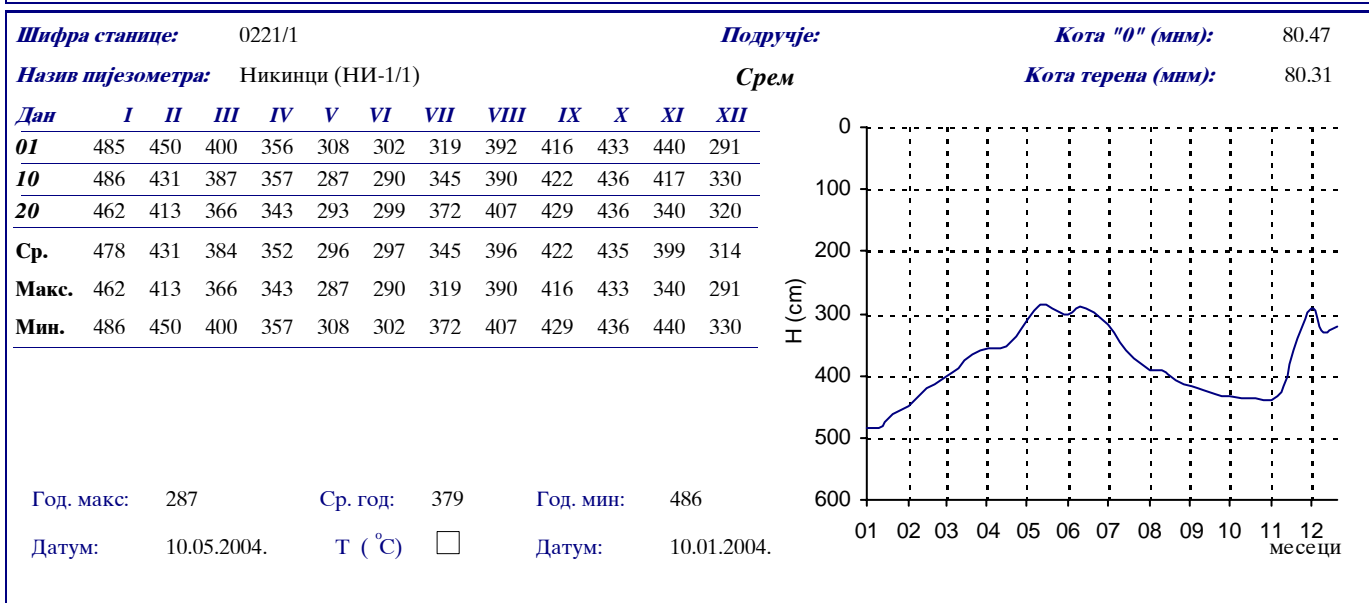
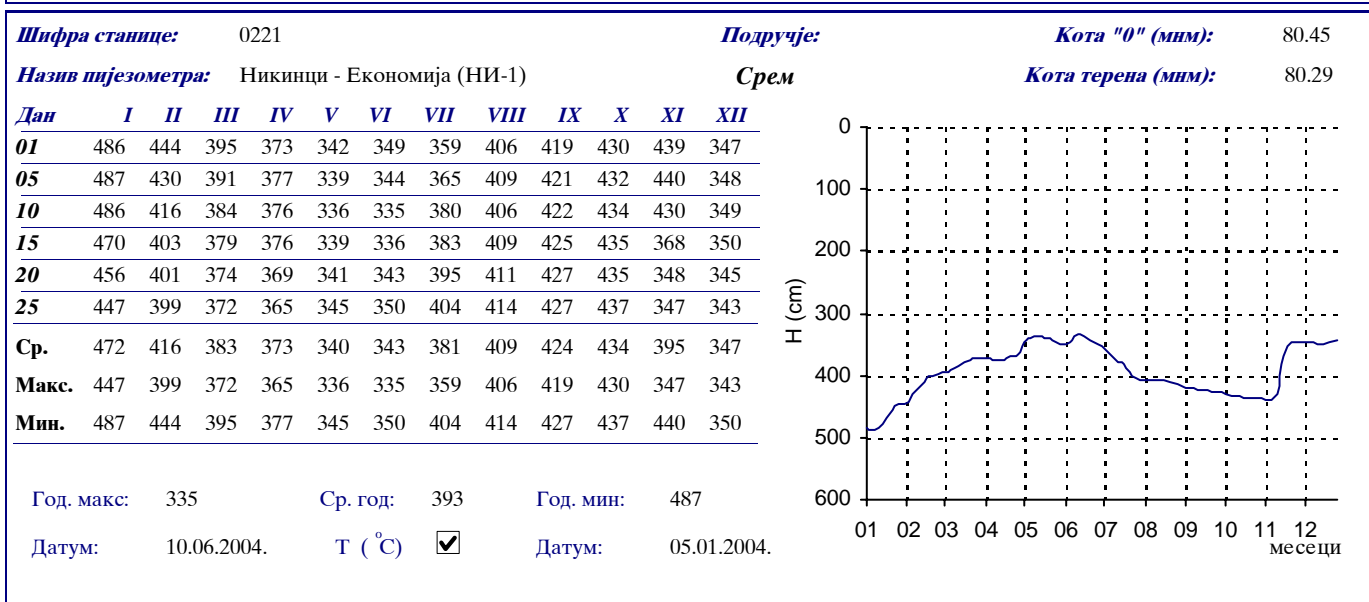
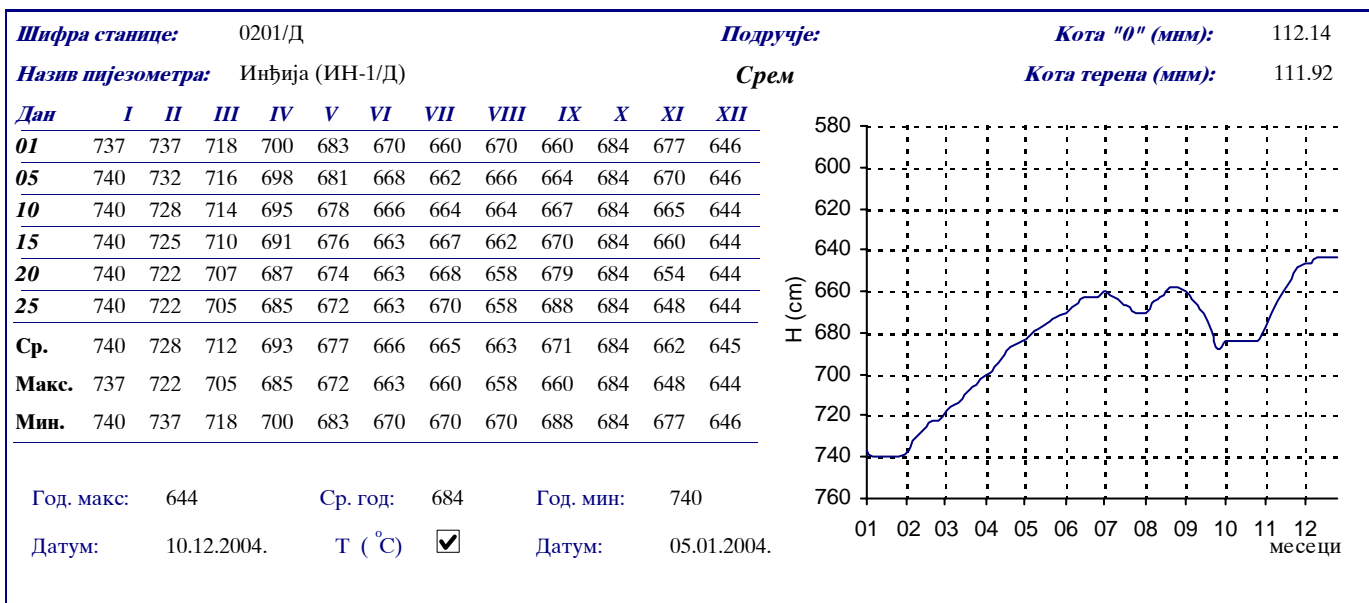


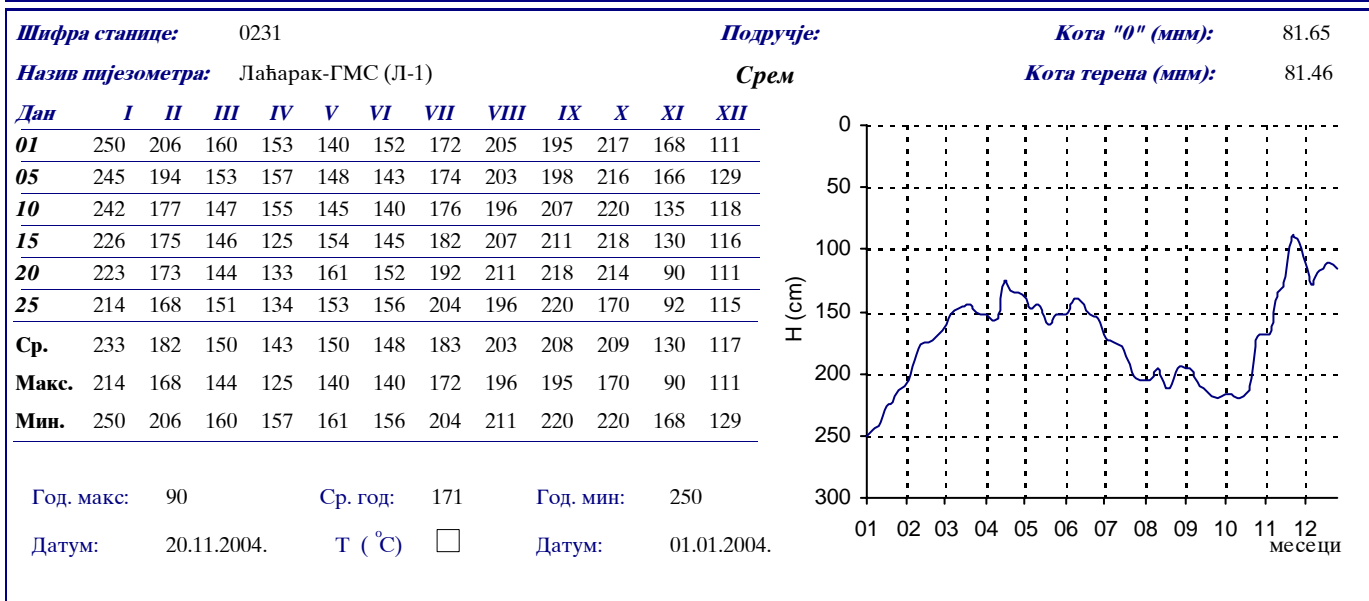
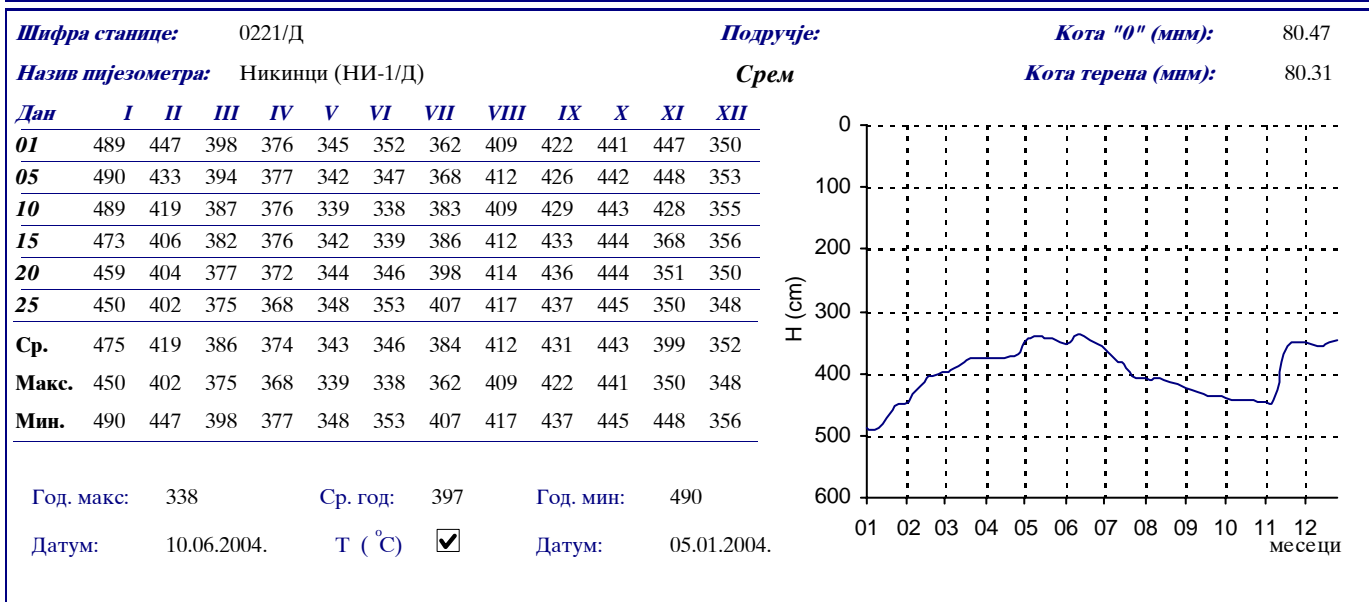
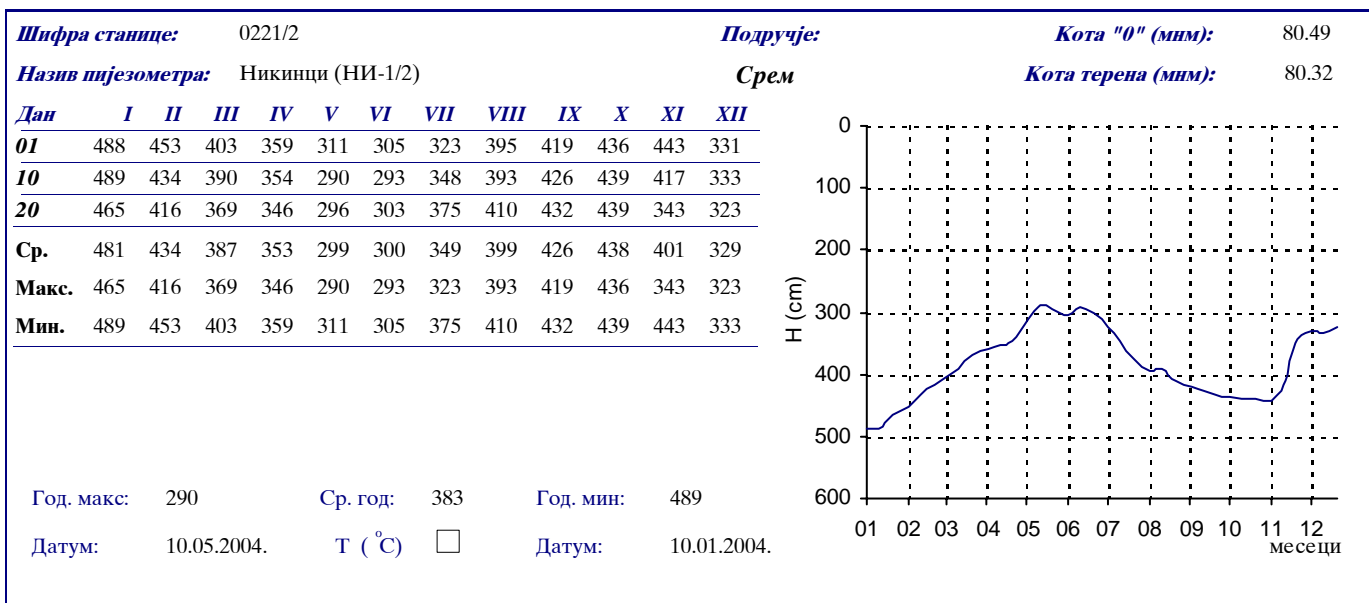
Шифра станице:	0201											Подручје:	Кота "0" (мм):	112.13
Назив пијезометра:	Инђија "Инђија Семе" (ИН-1)											Срем	Кота терена (мм):	111.93
Дан	I	II	III	IV	V	VI	VII	VIII	IX	X	XI	XII		
01	737	737	718	699	682	669	660	670	660	684	677	646		
05	740	732	716	697	680	667	662	666	664	684	670	646		
10	740	728	714	694	677	665	664	664	667	684	665	644		
15	740	725	710	690	675	662	667	662	670	684	660	644		
20	740	732	707	686	673	662	668	658	679	684	654	644		
25	740	722	705	684	671	662	670	658	688	684	648	644		
Ср.	740	729	712	692	676	665	665	663	671	684	662	645		
Макс.	737	722	705	684	671	662	660	658	660	684	648	644		
Мин.	740	737	718	699	682	669	670	670	688	684	677	646		
Год. макс:	644						Ср. год:	684				Год. мин:	740	
Датум:	10.12.2004.						Т (°C)	<input checked="" type="checkbox"/>				Датум:	05.01.2004.	

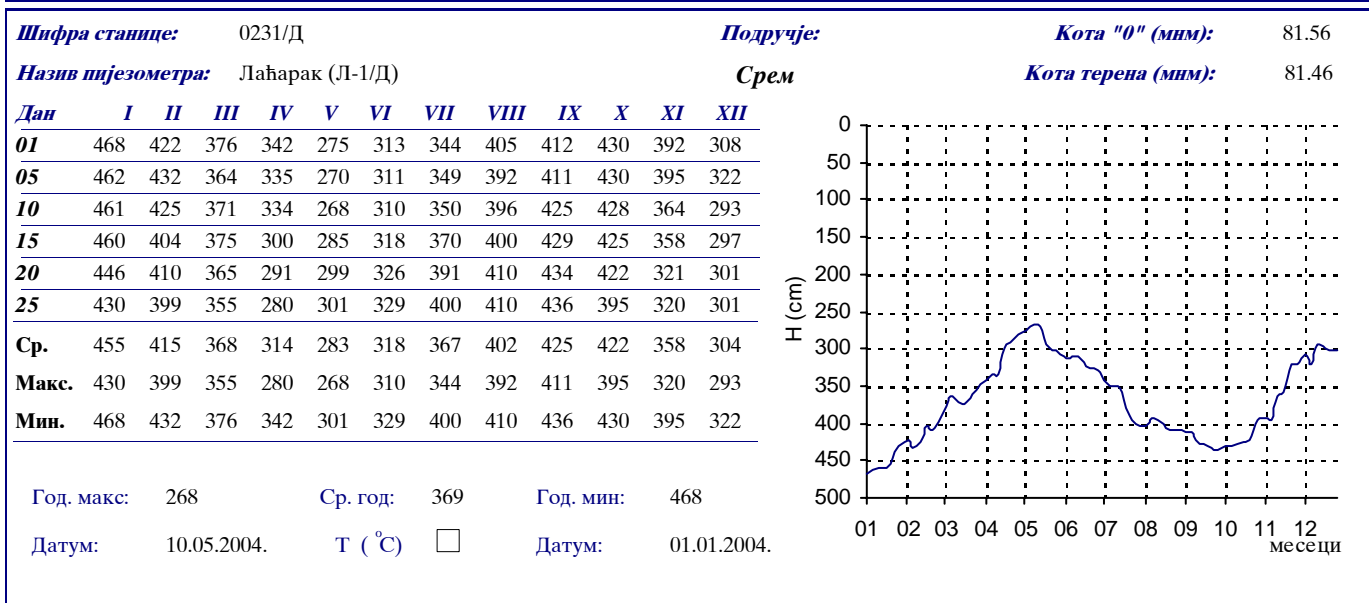
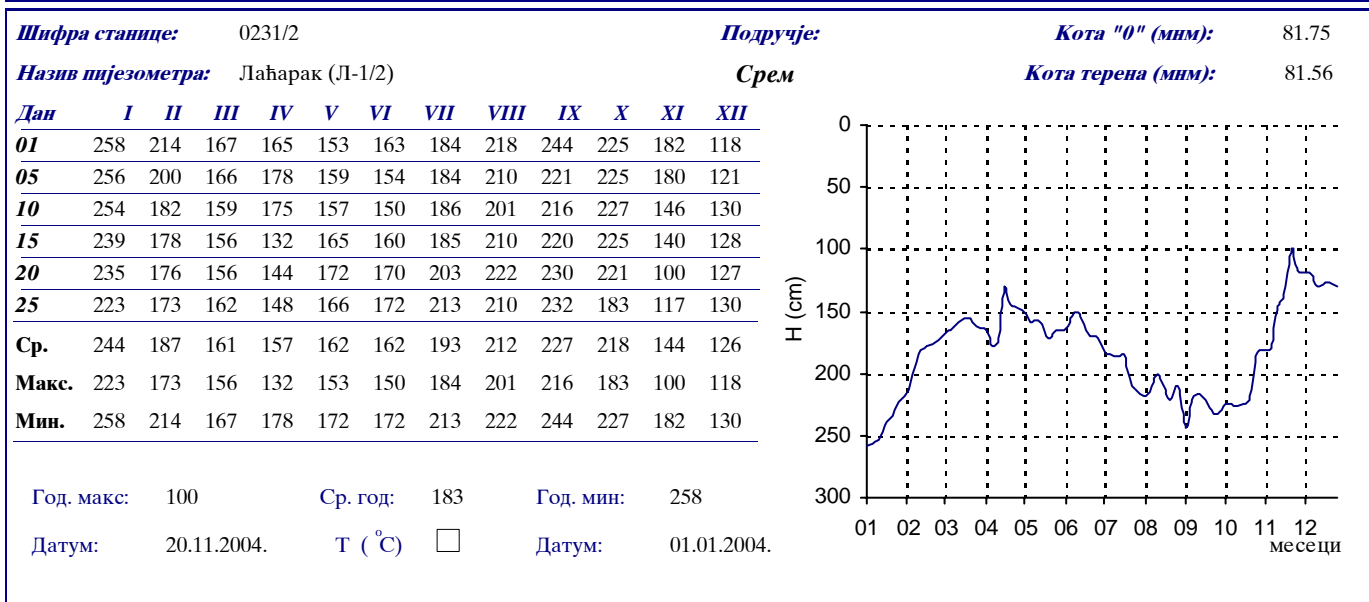
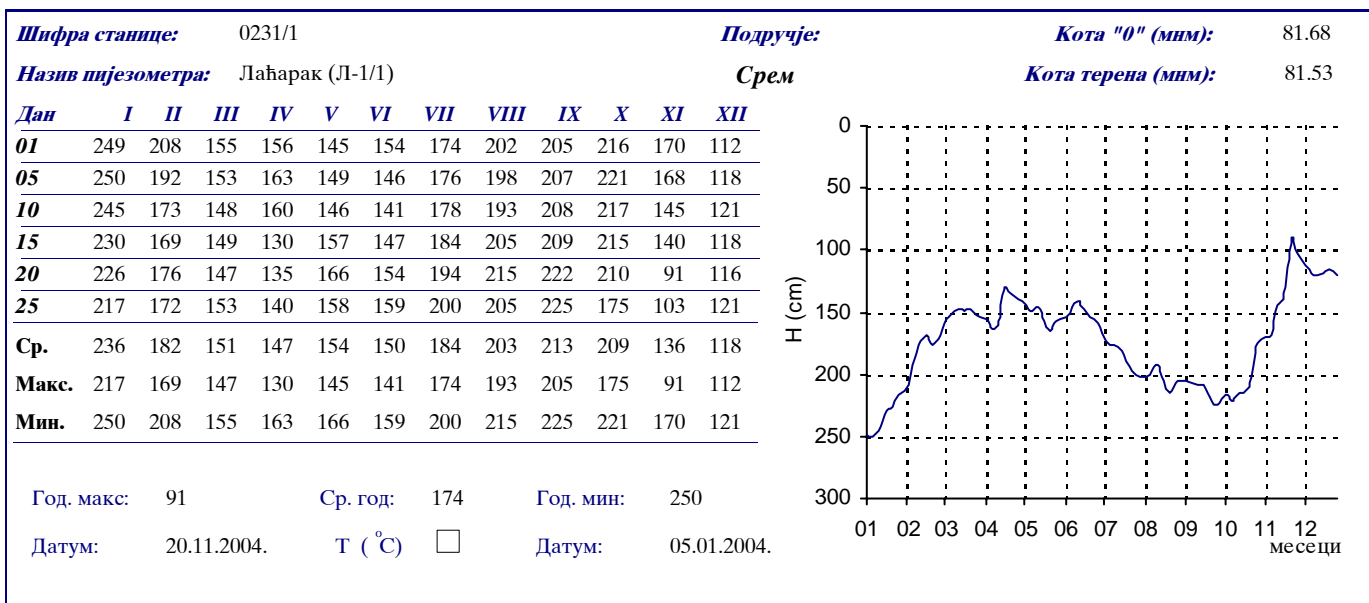


Шифра станице:	0201/1											Подручје:	Кота "0" (мм):	112.13
Назив пијезометра:	Инђија (ИН-1/1)											Срем	Кота терена (мм):	111.9
Дан	I	II	III	IV	V	VI	VII	VIII	IX	X	XI	XII		
01	723	720	708	690	676	660	652	660	658	674	668	642		
10	723	715	704	687	668	656	656	656	665	674	655	638		
20	723	710	698	682	664	654	660	653	674	674	644	636		
Ср.	723	715	703	686	669	657	656	656	666	674	656	639		
Макс.	723	710	698	682	664	654	652	653	658	674	644	636		
Мин.	723	720	708	690	676	660	660	660	674	674	668	642		
Год. макс:	636						Ср. год:	675				Год. мин:	723	
Датум:	20.12.2004.						Т (°C)	<input checked="" type="checkbox"/>				Датум:	01.01.2004.	

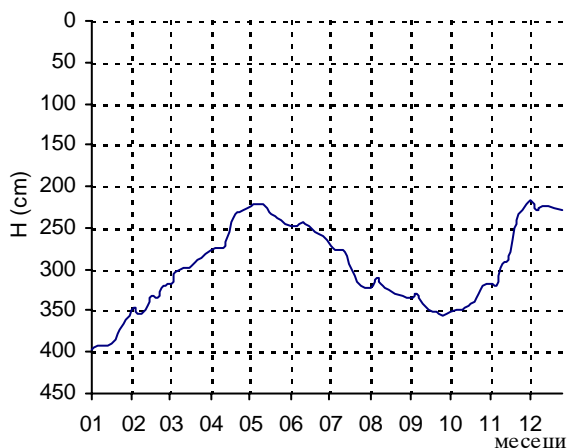




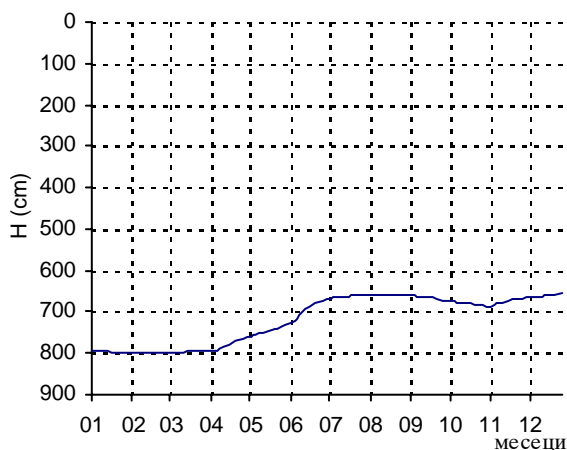




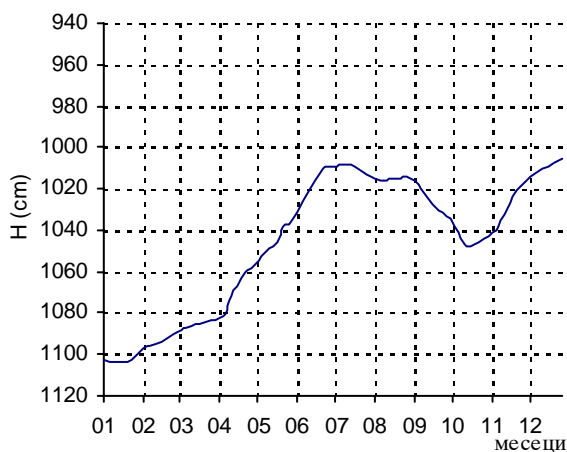
Шифра станице:	0231-д											Подручје:	Кота "0" (мм):	81.7
Назив пијезометра:	Лаћарак (Л-1-д)											Срем	Кота терена (мм):	81.45
Дан	I	II	III	IV	V	VI	VII	VIII	IX	X	XI	XII		
01	398	346	317	277	224	248	272	322	334	351	318	216		
05	392	354	304	274	222	247	276	310	330	350	320	228		
10	392	349	298	275	221	242	277	319	341	349	293	223		
15	390	333	298	254	230	248	293	324	348	345	289	224		
20	378	335	290	234	237	256	308	330	351	340	240	227		
25	366	320	287	228	240	260	320	332	355	320	228	228		
Ср.	386	340	299	257	229	250	291	323	343	343	281	224		
Макс.	366	320	287	228	221	242	272	310	330	320	228	216		
Мин.	398	354	317	277	240	260	320	332	355	351	320	228		
Год. макс:	216		Ср. год:		297		Год. мин:		398					
Датум:	01.12.2004.		Т (°C)		<input type="checkbox"/>		Датум:		01.01.2004.					

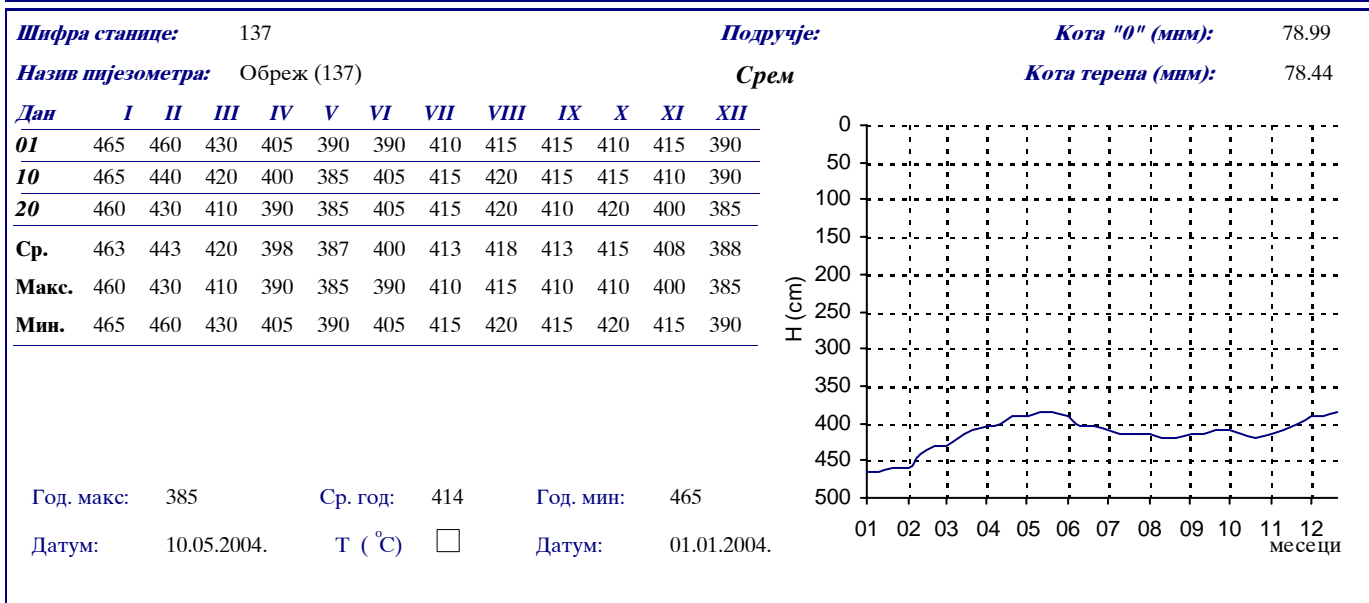
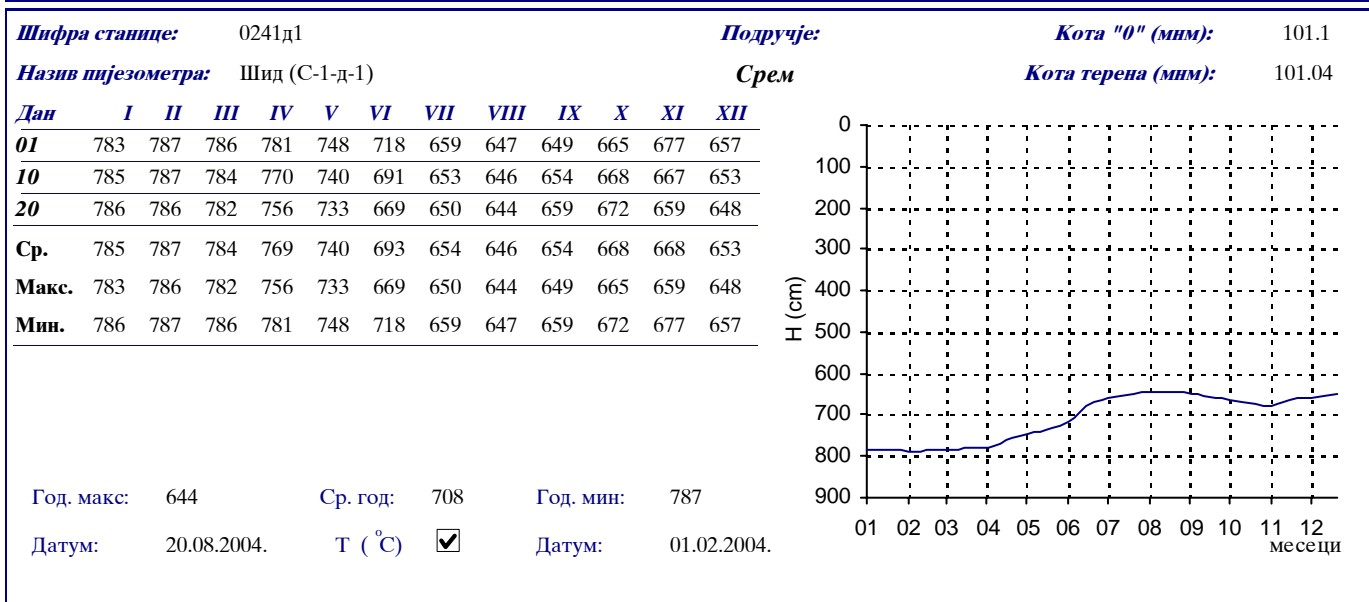
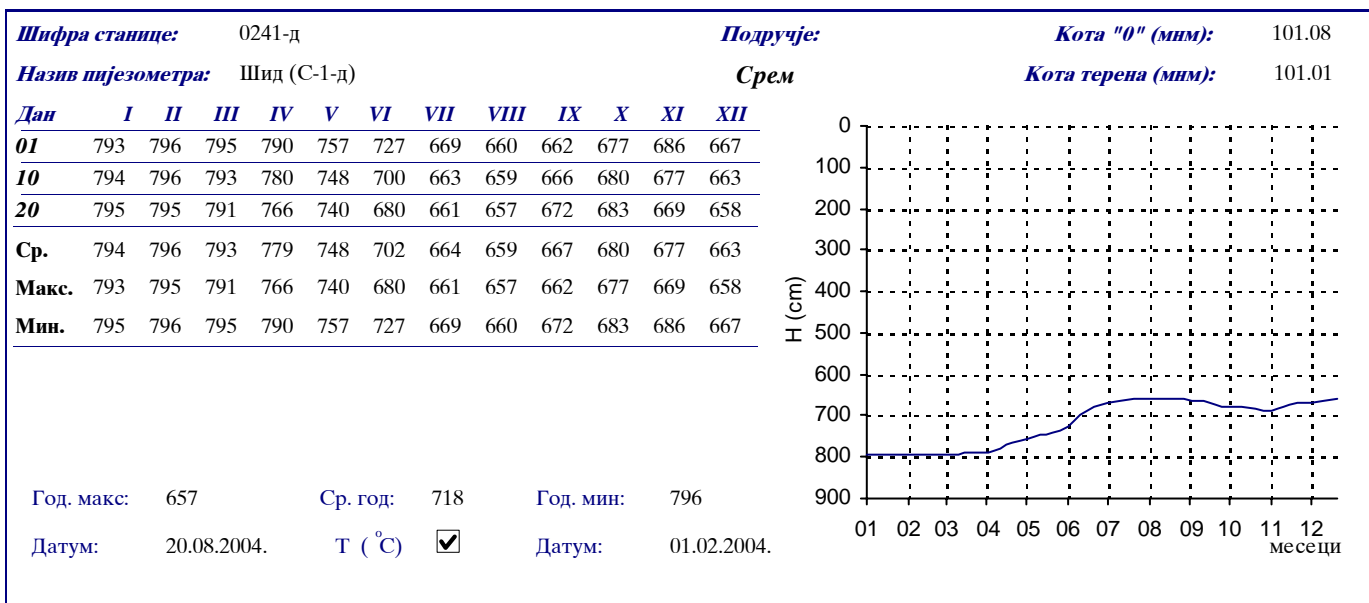


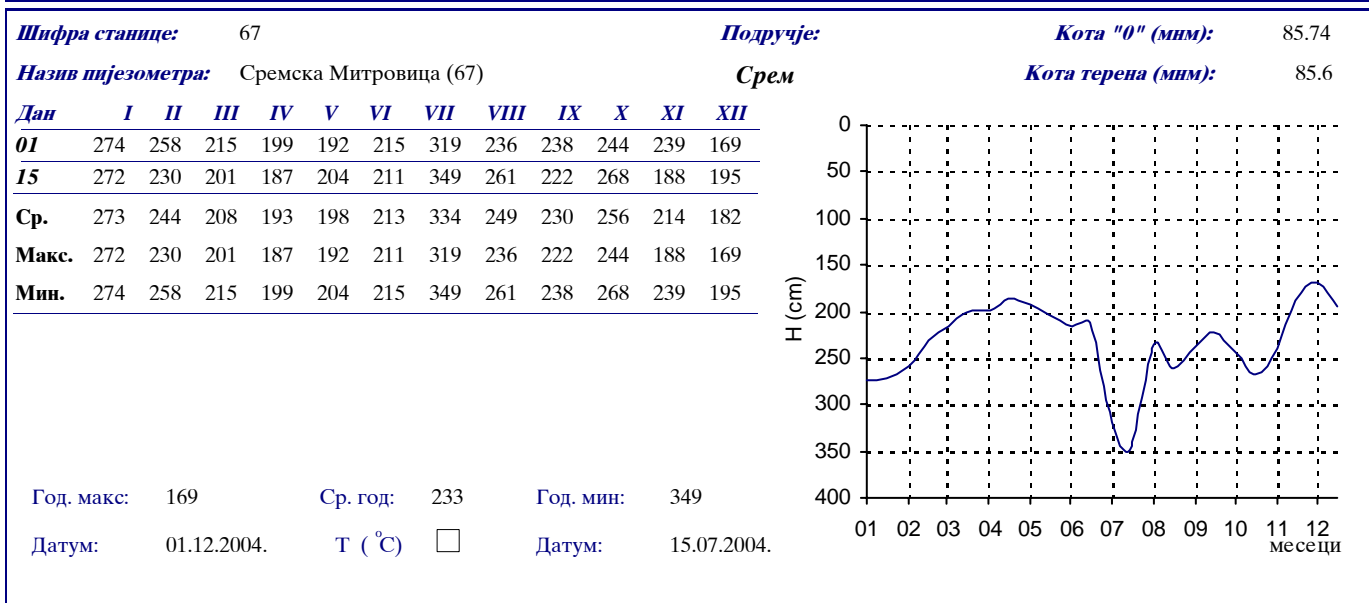
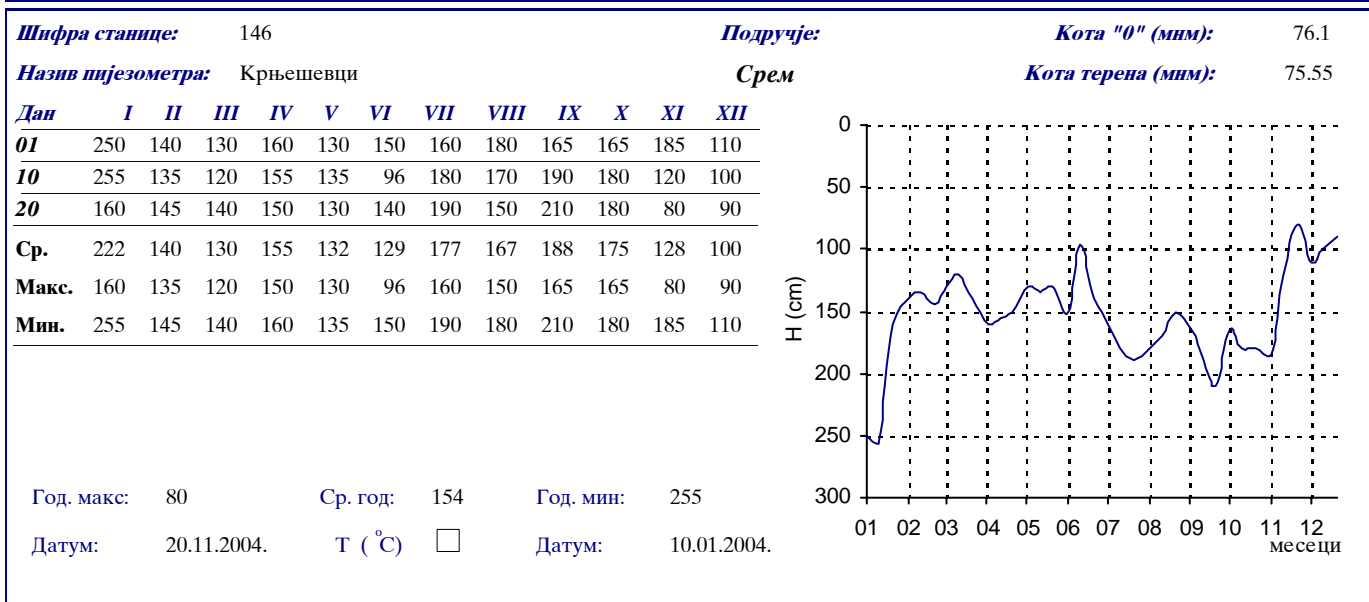
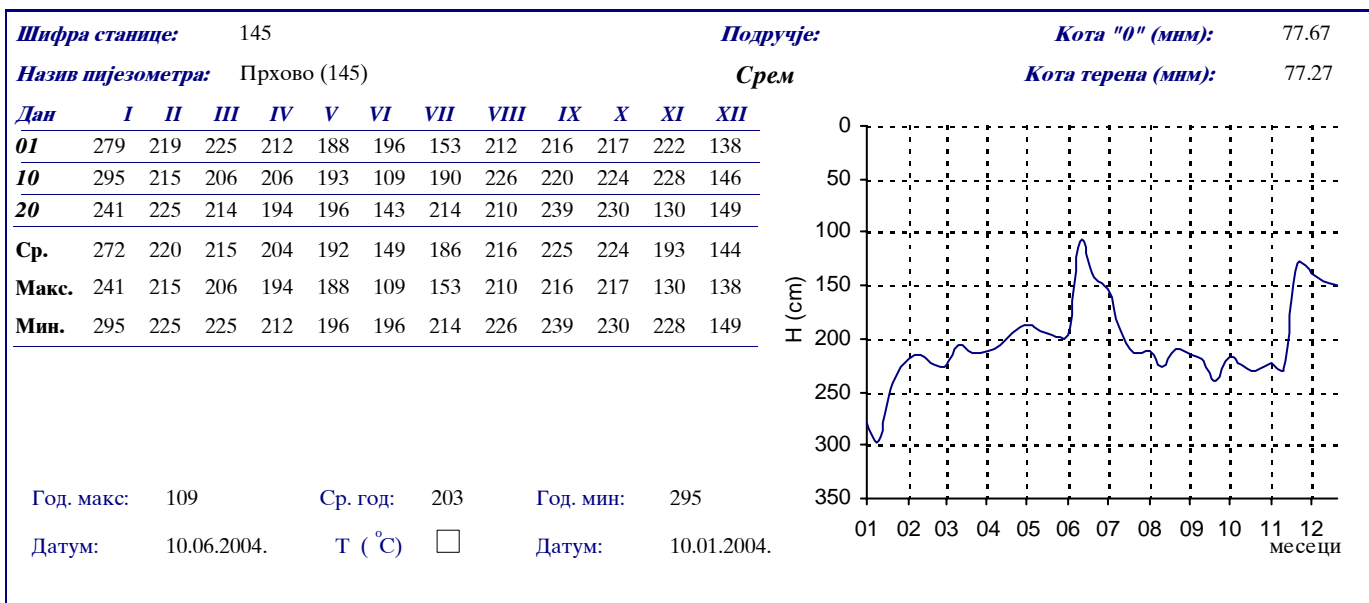
Шифра станице:	0241											Подручје:	Кота "0" (мм):	101.22
Назив пијезометра:	Шид - антена радио Шид (С-1)											Срем	Кота терена (мм):	101.07
Дан	I	II	III	IV	V	VI	VII	VIII	IX	X	XI	XII		
01	794	799	798	793	761	728	669	659	660	676	686	666		
05	796	799	797	793	755	718	666	659	662	678	680	664		
10	796	799	797	783	750	699	663	658	664	680	677	662		
15	797	798	796	778	746	689	663	659	666	681	673	660		
20	797	798	795	770	742	680	661	658	669	683	670	658		
25	798	798	794	766	737	674	660	658	672	684	668	656		
Ср.	796	799	796	781	749	698	664	659	666	680	676	661		
Макс.	794	798	794	766	737	674	660	658	660	676	668	656		
Мин.	798	799	798	793	761	728	669	659	672	684	686	666		
Год. макс:	656		Ср. год:		719		Год. мин:		799					
Датум:	25.12.2004.		Т (°C)		<input checked="" type="checkbox"/>		Датум:		01.02.2004.					



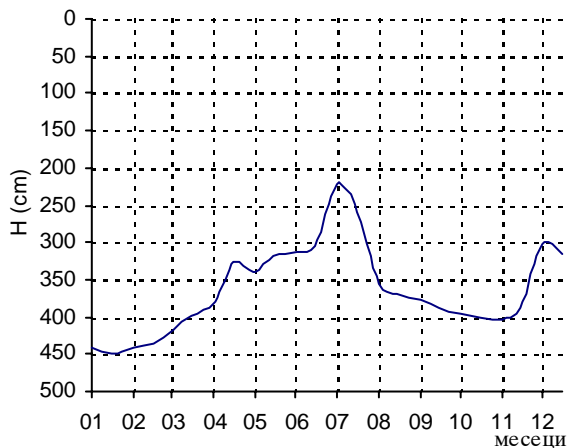
Шифра станице:	0241/Д											Подручје:	Кота "0" (мм):	101.06
Назив пијезометра:	Шид (С-1/Д)											Срем	Кота терена (мм):	100.97
Дан	I	II	III	IV	V	VI	VII	VIII	IX	X	XI	XII		
01	1103	1097	1088	1082	1055	1031	1009	1015	1016	1036	1041	1014		
05	1104	1096	1087	1081	1052	1026	1008	1016	1020	1041	1038	1012		
10	1104	1095	1086	1072	1049	1021	1008	1016	1024	1047	1032	1010		
15	1104	1094	1085	1067	1046	1016	1009	1015	1028	1048	1027	1009		
20	1104	1092	1084	1060	1038	1010	1011	1015	1030	1046	1021	1007		
25	1101	1090	1083	1058	1037	1009	1013	1014	1033	1044	1017	1005		
Ср.	1103	1094	1086	1070	1046	1019	1010	1015	1025	1044	1029	1010		
Макс.	1101	1090	1083	1058	1037	1009	1008	1014	1016	1036	1017	1005		
Мин.	1104	1097	1088	1082	1055	1031	1013	1016	1033	1048	1041	1014		
Год. макс:	1005		Ср. год:		1046		Год. мин:		1104					
Датум:	25.12.2004.		Т (°C)		<input checked="" type="checkbox"/>		Датум:		05.01.2004.					







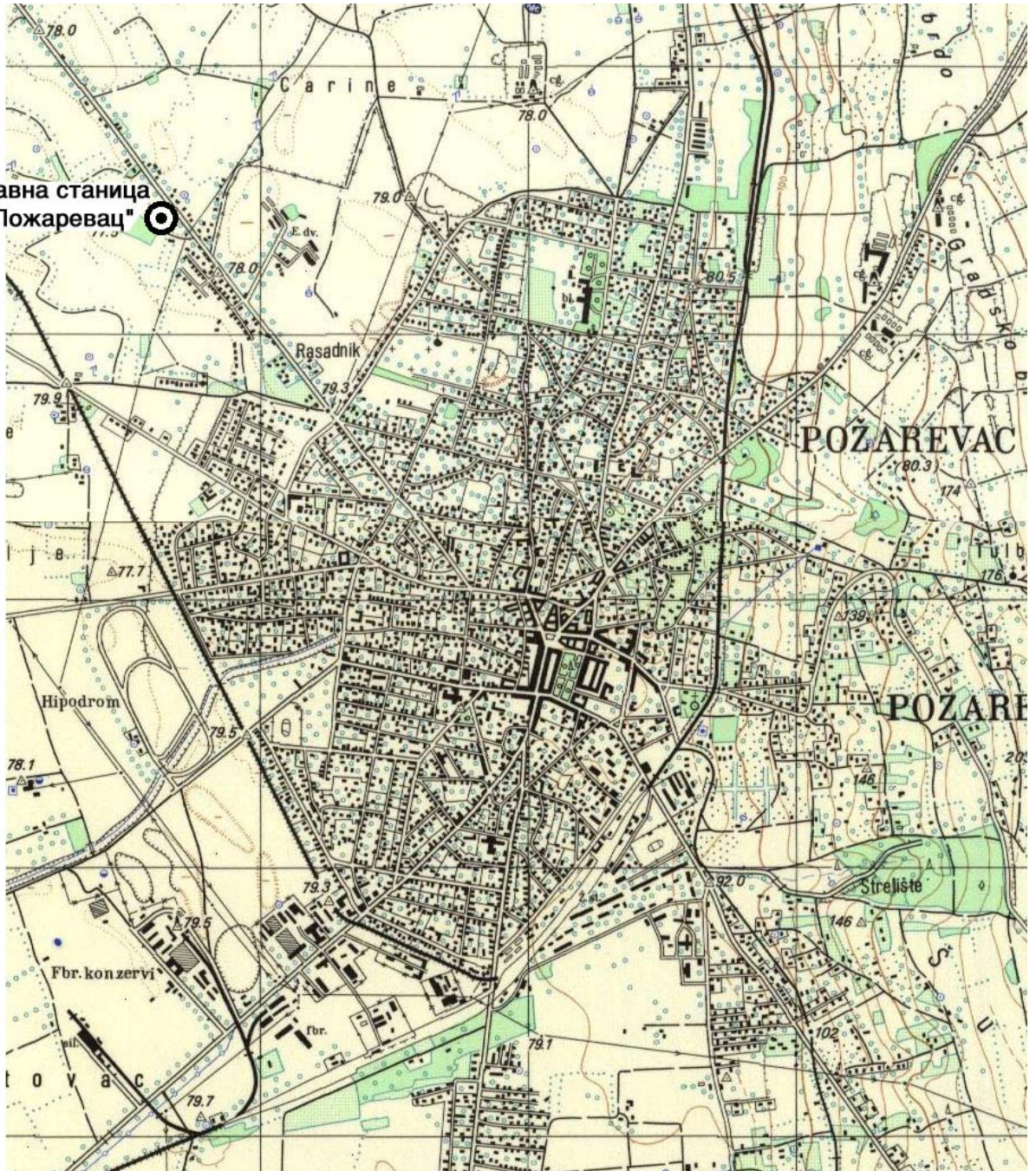
Шифра станице:	85											Подручје:	Кота "0" (мм):	81.57
Назив пијезометра:	Сремска Митровица (85)											Срем	Кота терена (мм):	81.14
Дан	I	II	III	IV	V	VI	VII	VIII	IX	X	XI	XII		
01	441	441	418	381	339	313	223	355	377	395	405	301		
15	450	435	399	326	319	305	249	368	389	400	387	315		
Ср.	446	438	409	354	329	309	236	362	383	398	396	308		
Макс.	441	435	399	326	319	305	223	355	377	395	387	301		
Мин.	450	441	418	381	339	313	249	368	389	400	405	315		
Год. макс:	223		Ср. год:	364		Год. мин:	450							
Датум:	01.07.2004.		Т (°C)	<input type="checkbox"/>		Датум:	15.01.2004.							



Главна станица ПОЖАРЕВАЦ



Главна станица
"Пожаревац" 

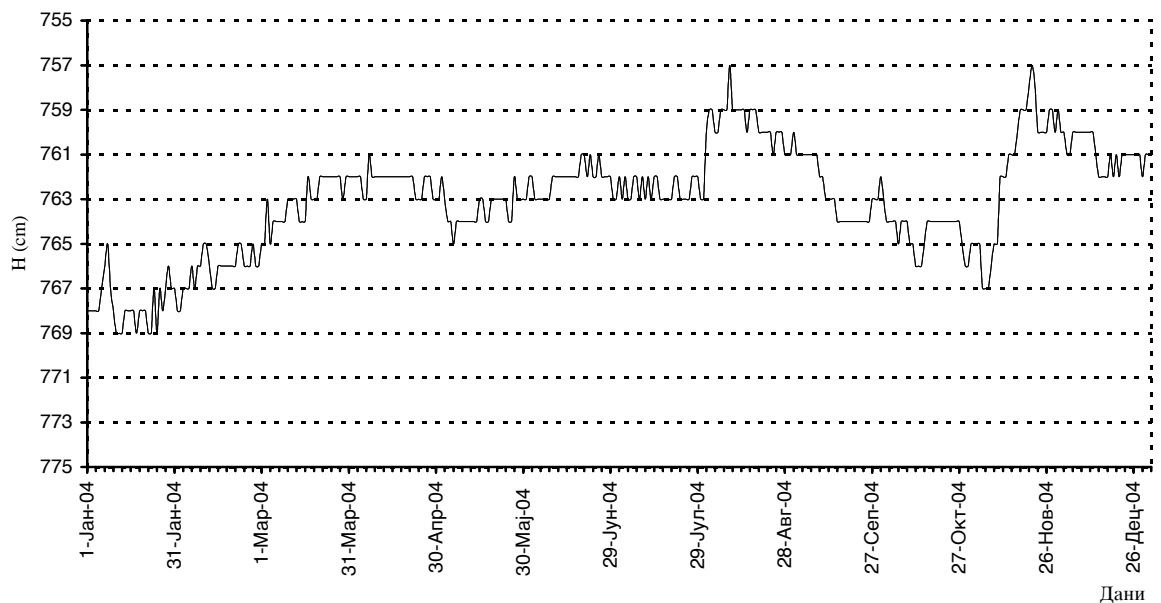


Шифра станице:	Подручје											Кота "0" (мм):
П-1	Велика Морава											78.80
Назив пјезометра:	Кота терена (мм):											
Пожаревац главна												
Дан	I	II	III	IV	V	VI	VII	VIII	IX	X	XI	XII
1	768	768	765	762	763	762	763	760	761	763	765	760
2	768	768	765	762	762	762	762	759	761	764	765	760
3	768	767	763	762	763	763	763	759	761	764	765	761
4	768	767	765	762	764	763	762	760	761	764	767	761
5	768	767	764	763	764	763	763	760	761	764	767	760
6	767	766	764	763	765	763	763	759	761	765	767	760
7	766	767	764	761	764	763	762	759	761	764	766	760
8	765	766	764	762	764	763	762	759	761	764	765	760
9	767	766	764	762	764	762	763	757	762	764	765	760
10	768	765	763	762	764	762	762	759	762	765	762	760
11	769	765	763	762	764	762	763	759	763	765	762	760
12	769	766	763	762	764	762	762	759	763	766	762	760
13	769	767	763	762	764	762	763	759	763	766	761	761
14	768	767	764	762	764	762	762	759	763	766	761	762
15	768	766	764	762	763	762	762	760	764	765	761	762
16	768	766	764	762	763	762	763	759	764	764	760	762
17	768	766	762	762	764	762	763	759	764	764	759	762
18	769	766	763	762	764	762	763	759	764	764	759	761
19	768	766	763	762	763	761	763	760	764	764	759	762
20	768	766	763	762	763	761	763	760	764	764	758	761
21	768	766	762	762	763	762	762	760	764	764	757	762
22	769	765	762	762	763	761	762	760	764	764	758	761
23	769	765	762	763	763	762	763	760	764	764	760	761
24	767	766	762	763	763	762	763	761	764	764	760	761
25	769	766	762	763	764	761	763	760	764	764	760	761
26	767	766	762	762	764	762	763	760	764	764	760	761
27	768	765	762	762	762	762	762	760	763	764	759	761
28	767	766	762	762	763	762	762	761	763	765	759	761
29	766	766	763	763	763	762	762	761	763	766	760	762
30	767		762	763	763	763	763	761	762	766	759	761
31	767		762				763	760		765		761
Ср.	768	766	763	762	763	762	763	760	763	764	762	761
Макс.	765	765	762	761	762	761	762	757	761	763	757	760
Мин.	769	768	765	763	765	763	763	761	764	766	767	762

Год. макс.: 757
Датум: 09.08.2004.

Ср. год. 763
Т (°C)

Год. мин.: 769
Датум: 11.01.2004



Главна станица КРУШЕВАЦ



Шифра станице: К-1		Подручје							Кота "0" (мм):			
Назив пијезометра: Крушевац главна		Западна Морава							Кота терена (мм):			
Дан	I	II	III	IV	V	VI	VII	VIII	IX	X	XI	XII
1	498	446	410	395	418	439	457	472	472	501	502	440
2	496	443	401	396	419	440	458	471	471	501	502	440
3	493	443	397	399	420	442	458	470	470	502	502	439
4	489	443	393	402	422	443	458	470	470	502	503	437
5	488	442	388	406	423	438	459	471	471	503	503	434
6	488	442	388	407	420	436	460	473	473	504	503	433
7	485	438	389	409	420	433	461	474	474	505	502	432
8	485	435	390	411	420	430	463	472	472	505	501	431
9	485	432	391	413	421	428	464	472	472	506	500	431
10	487	429	392	413	423	427	466	473	473	506	498	431
11	488	425	393	414	424	428	467	473	473	506	494	433
12	489	424	393	416	424	430	468	474	474	507	492	434
13	488	425	395	417	425	433	468	476	476	507	490	435
14	487	426	396	418	425	433	467	477	477	506	488	436
15	485	427	397	418	426	435	466	477	477	505	483	437
16	485	427	397	419	425	436	465	478	478	506	475	439
17	478	428	398	420	424	438	467	477	477	505	459	440
18	478	428	398	420	423	439	468	478	478	505	457	439
19	468	433	399	421	423	439	469	480	480	504	456	440
20	462	435	398	421	422	440	470	481	481	503	455	441
21	458	437	397	421	422	442	472	483	483	503	454	443
22	449	436	397	422	422	444	473	485	485	502	450	444
23	447	435	396	424	423	445	474	486	486	501	447	444
24	445	435	397	425	425	446	476	487	487	500	444	445
25	444	434	397	425	426	448	477	489	489	500	443	447
26	443	437	396	423	428	449	478	491	491	500	441	446
27	443	438	398	421	429	450	475	489	489	501	442	445
28	443	429	398	419	432	453	475	490	490	501	443	446
29	445	415	396	418	434	454	471	490	490	502	442	447
30	447		395	418	436	456	472	490	490	502	441	444
31	448		395	438			473	491	491	503		442
Ср.	471	433	396	415	425	440	468	479	479	503	474	439
Макс.	443	415	388	395	418	427	457	470	470	500	441	431
Мин.	498	446	410	425	438	456	478	491	491	507	503	447

Год. макс.:

388

Ср. год.

452

Год. мин.:

507

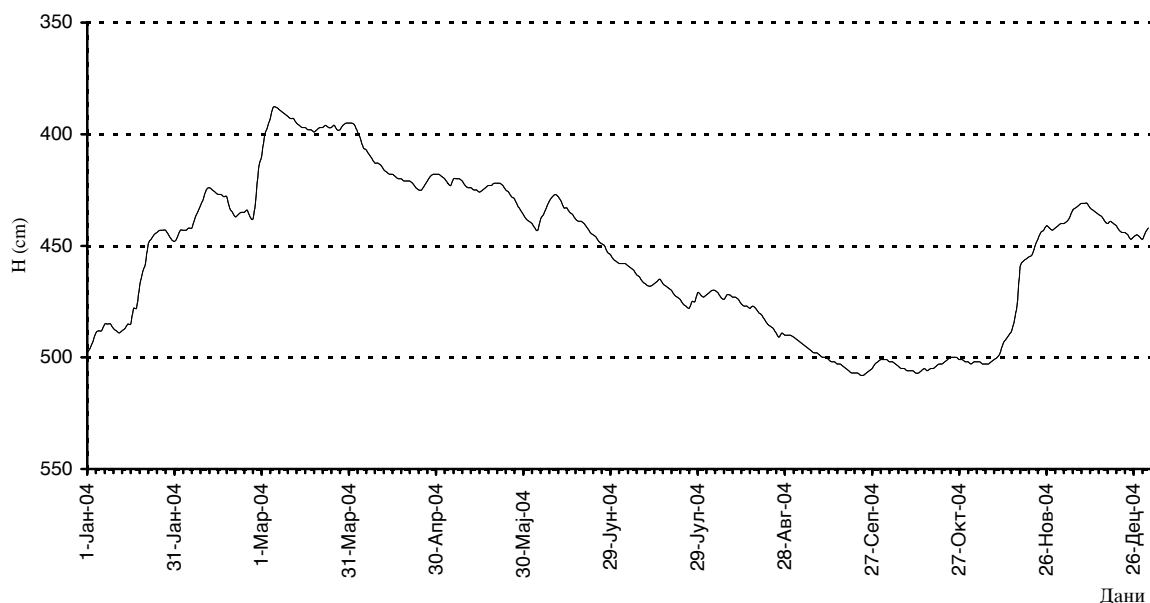
Датум:

05.03.2005.

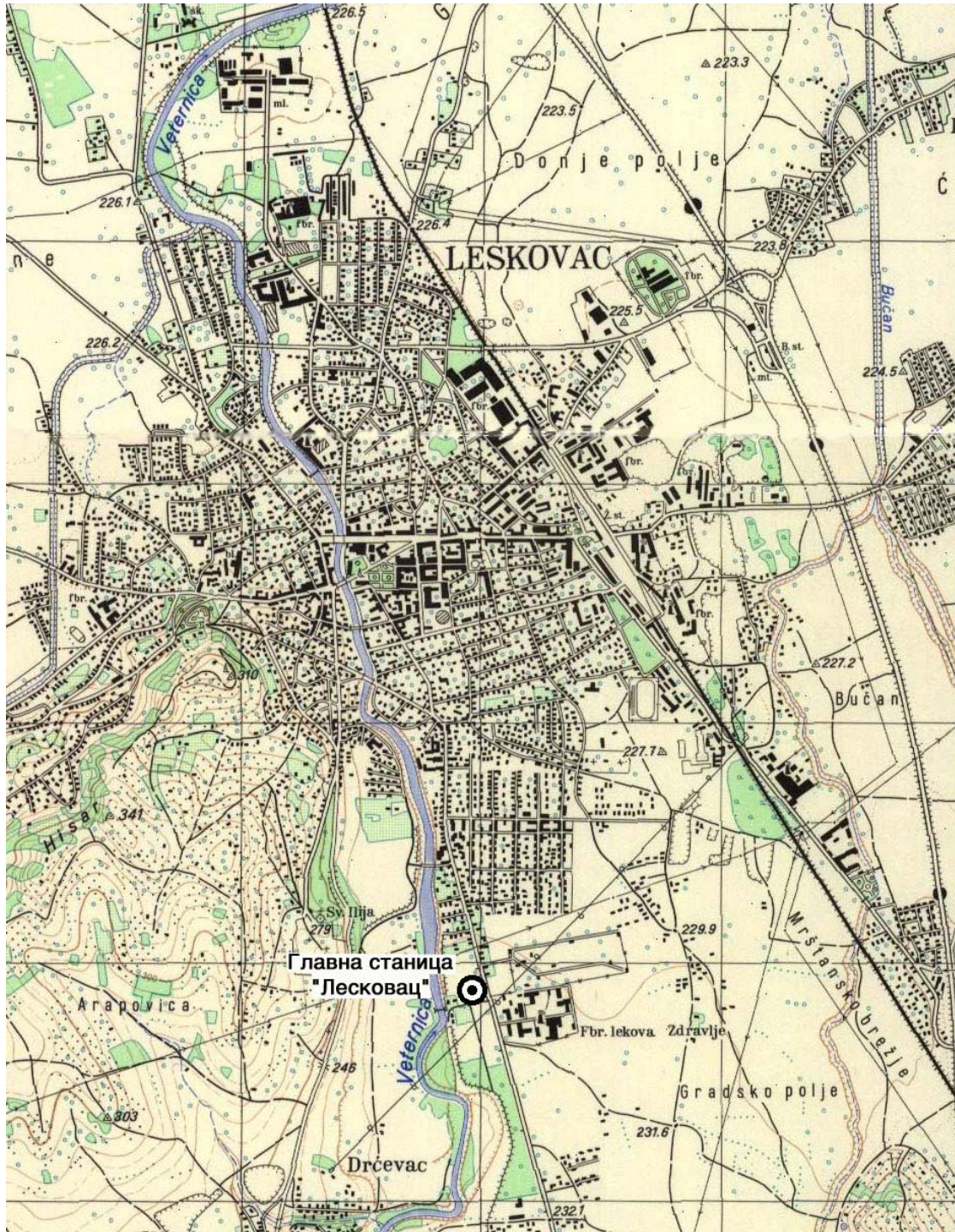
Т (°C)

Датум:

12.10.2004



Главна станица ЛЕСКОВАЦ



Шифра станице:	Л-2											
Назив тјезометра:	Лесковац главна											
	Подручје											
	Јужна Морава											
	Кота "0" (мм):											
	Кота терена (мм):											
Дан	I	II	III	IV	V	VI	VII	VIII	IX	X	XI	XII
1	540	522	500	494	505	528	532	541	552	550	548	533
2	538	522	503	494	506	529	533	541	551	549	547	532
3	533	522	505	498	499	529	532	543	551	549	549	531
4	535	523	506	499	504	519	534	543	552	548	549	531
5	537	518	505	499	506	517	533	544	552	548	550	532
6	538	513	506	500	507	516	532	545	552	550	550	532
7	538	514	505	502	508	519	537	543	552	550	549	530
8	539	515	504	503	510	519	538	544	553	550	549	529
9	539	516	503	503	510	517	538	545	554	550	540	531
10	540	516	499	501	509	519	537	542	554	550	543	530
11	541	516	498	503	509	521	538	544	553	550	544	532
12	542	516	492	503	512	520	540	545	554	542	545	533
13	542	515	496	501	512	522	539	546	553	542	546	534
14	536	518	495	501	514	524	539	545	553	544	543	535
15	531	518	495	501	511	524	538	545	553	544	516	535
16	525	518	495	503	510	526	542	547	553	545	525	535
17	526	519	495	502	512	525	541	547	553	545	531	535
18	529	518	498	502	512	525	540	547	554	545	533	535
19	532	520	497	504	513	524	540	548	550	544	533	536
20	530	521	497	501	513	525	542	547	551	545	531	530
21	529	522	498	497	517	525	543	548	551	546	532	533
22	530	522	499	496	519	526	544	549	550	546	533	533
23	530	520	499	501	520	527	544	548	550	546	534	533
24	528	518	498	500	521	528	545	549	552	547	535	533
25	529	519	503	499	521	527	545	550	553	546	536	533
26	531	518	498	500	523	529	545	549	551	547	536	534
27	533	519	494	497	522	528	544	550	549	548	536	524
28	534	497	483	498	525	529	530	546	550	548	536	516
29	508	498	486	497	527	530	536	547	551	549	534	515
30	513	490	498	498	527	531	538	546	551	548	531	511
31	519	493	493	527	527	537	546	546	548	548	502	502
Ср.	532	517	498	500	514	524	539	546	552	547	539	530
Макс.	508	497	483	494	499	516	530	541	549	542	516	502
Мин.	542	523	506	504	527	531	545	550	554	550	550	536

Год. макс.:

483

Ср. год.

528

Год. мин.:

554

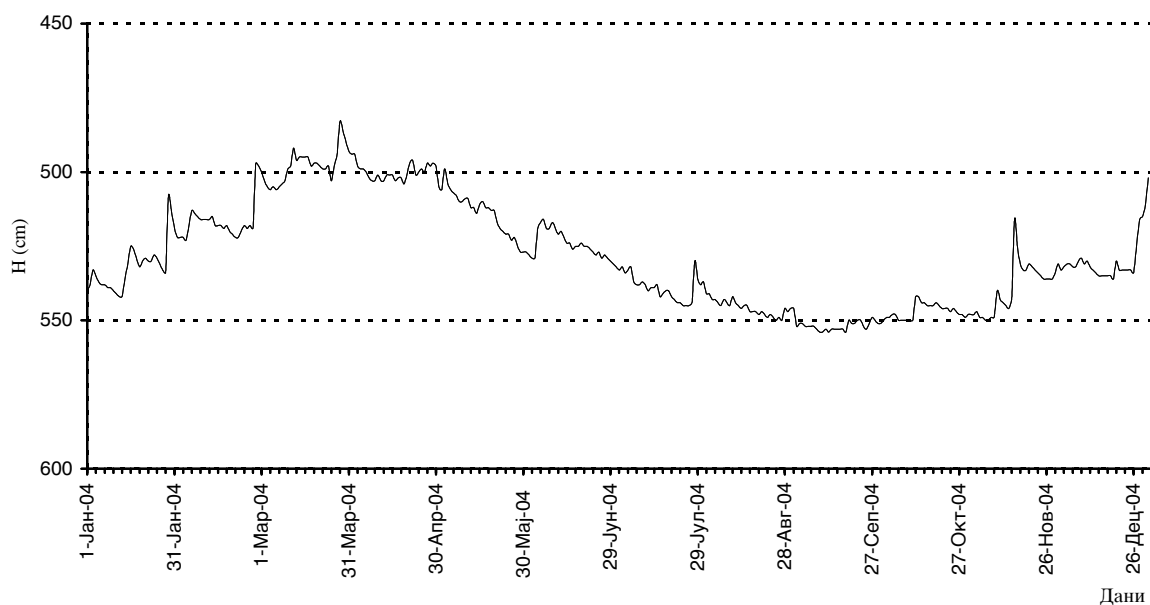
Датум:

28.03.2004.

Т (°C)

Датум:

09.09.2004.



Шифра станице: Л-3	Подручје											Кота "0" (мм):	
Назив пијезометра: Лесковац главна	Јужна Морава											Кота терена (мм):	
Дан	I	II	III	IV	V	VI	VII	VIII	IX	X	XI	XII	
1	898	889	883	870	874	885	890	899	904	907	901	887	
2	898	887	884	869	875	885	889	898	903	907	902	885	
3	897	886	870	873	857	884	890	900	903	907	904	885	
4	897	885	869	870	867	882	890	900	904	906	904	885	
5	897	885	876	872	871	882	890	900	904	906	904	886	
6	899	875	880	872	872	885	889	901	905	908	904	887	
7	899	881	881	871	873	872	893	900	905	908	902	887	
8	900	885	881	869	876	879	893	901	903	907	898	885	
9	900	886	878	868	877	879	895	902	902	906	901	886	
10	900	887	879	866	875	882	894	902	905	901	903	886	
11	901	887	881	868	875	882	894	902	904	901	904	884	
12	901	880	878	867	877	881	895	901	904	891	903	884	
13	902	884	879	865	877	878	892	903	903	887	901	882	
14	900	884	878	870	876	879	892	902	903	885	897	882	
15	900	885	878	872	872	881	893	903	904	884	894	882	
16	898	885	879	873	872	880	891	904	905	884	895	882	
17	896	885	875	874	874	881	892	903	905	881	896	882	
18	898	886	872	869	876	882	893	902	904	882	895	881	
19	898	886	871	871	877	881	892	904	902	880	894	882	
20	895	886	871	870	876	882	895	903	904	882	894	882	
21	890	889	872	868	879	882	896	903	905	886	894	881	
22	890	890	874	866	879	883	897	906	905	888	894	881	
23	890	889	874	854	879	884	897	905	904	887	895	881	
24	890	890	873	857	881	882	898	906	907	887	895	881	
25	892	890	875	860	881	883	898	907	906	890	895	881	
26	894	889	875	858	881	886	898	906	907	893	894	874	
27	894	890	873	869	880	885	897	907	906	895	892	870	
28	893	884	871	870	882	886	895	902	907	897	887	865	
29	890	882	871	870	885	888	898	904	909	897	885	862	
30	891		872	868	886	887	898	903	910	899		862	
31	892		871		884		897	903		900		864	
Ср.	896	886	876	868	876	882	894	903	905	895	897	880	
Макс.	890	875	869	854	857	872	889	898	902	880	885	862	
Мин.	902	890	884	874	886	888	898	907	910	908	904	887	

Год. макс.:

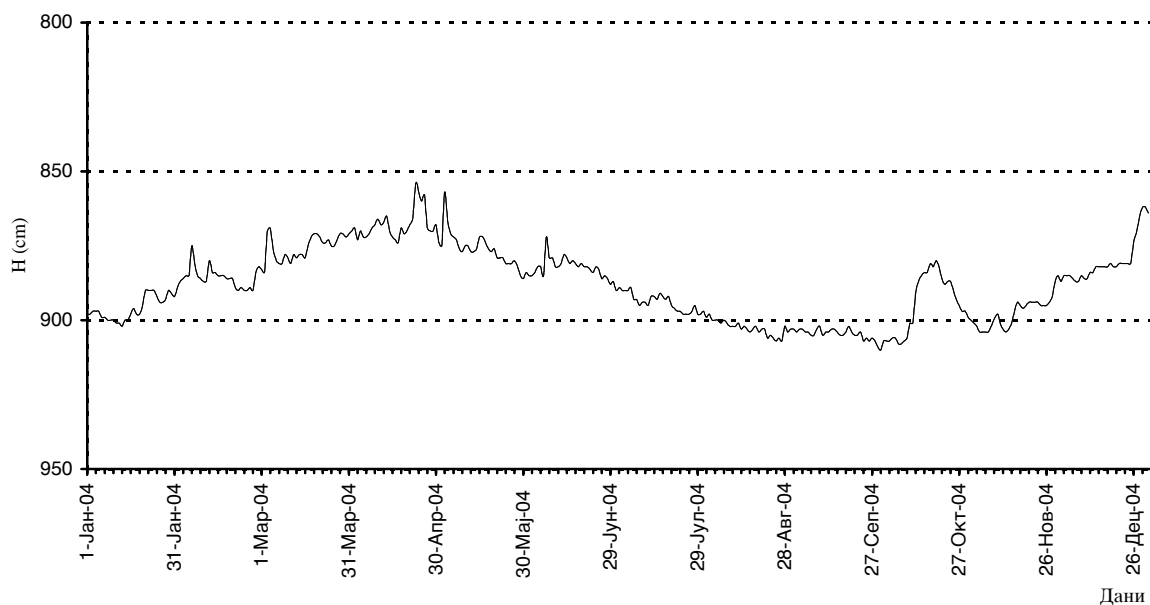
Ср. год.

Год. мин.:

Датум:

Т (°C)

Датум:



Шифра станице:	Л-4											
Назив пијезометра:	Лесковац главна											
	Подручје											
	Јужна Морава											
	Кота "0" (мм):											
	Кота терена (мм):											
Дан	I	II	III	IV	V	VI	VII	VIII	IX	X	XI	XII
1	922	911	910	896	900	908	910	918	920	923	915	901
2	921	909	909	894	900	910	909	918	920	924	914	900
3	920	908	892	898	881	908	910	918	921	924	917	898
4	920	907	892	899	894	907	910	919	923	924	917	899
5	920	907	903	899	896	907	910	919	924	923	918	898
6	923	895	906	898	897	907	909	920	924	925	918	898
7	923	903	907	899	898	902	910	919	924	925	916	900
8	923	906	905	895	900	905	913	920	922	923	916	898
9	923	907	904	893	901	905	914	921	920	923	911	900
10	923	909	906	892	900	905	915	921	921	917	915	901
11	924	909	906	893	900	906	914	921	921	910	917	899
12	924	905	903	890	903	906	915	920	921	906	916	897
13	924	908	907	888	903	905	911	921	921	903	917	897
14	924	906	906	898	901	901	911	921	920	901	915	897
15	925	908	905	898	898	904	912	920	920	900	911	897
16	920	907	907	898	897	904	910	922	921	898	908	897
17	921	907	901	896	899	902	911	922	922	897	908	897
18	922	907	897	895	901	903	912	921	921	897	910	895
19	922	908	896	895	903	905	911	923	919	895	909	896
20	916	908	897	895	902	904	914	922	919	897	908	895
21	912	911	899	894	905	903	916	922	922	897	908	896
22	913	911	901	893	903	903	916	921	922	901	908	895
23	913	910	900	878	903	906	916	924	923	900	908	895
24	914	913	899	880	902	906	917	924	923	899	908	895
25	914	912	901	883	905	907	917	926	925	903	908	895
26	917	912	900	888	905	907	917	924	924	907	908	887
27	918	912	899	895	904	908	916	925	922	908	907	883
28	916	910	897	897	907	907	915	920	924	910	906	879
29	912	910	898	897	910	908	916	920	925	911	900	875
30	915		899	896	911	909	917	919	925	912	898	875
31	916		894		908		916	920		914		875
Ср.	919	908	901	894	901	906	913	921	922	910	911	894
Макс.	912	895	892	878	881	901	909	918	919	895	898	875
Мин.	925	913	910	899	911	910	917	926	925	925	918	901

Год. макс.:

875

Ср. год.

908

Год. мин.:

926

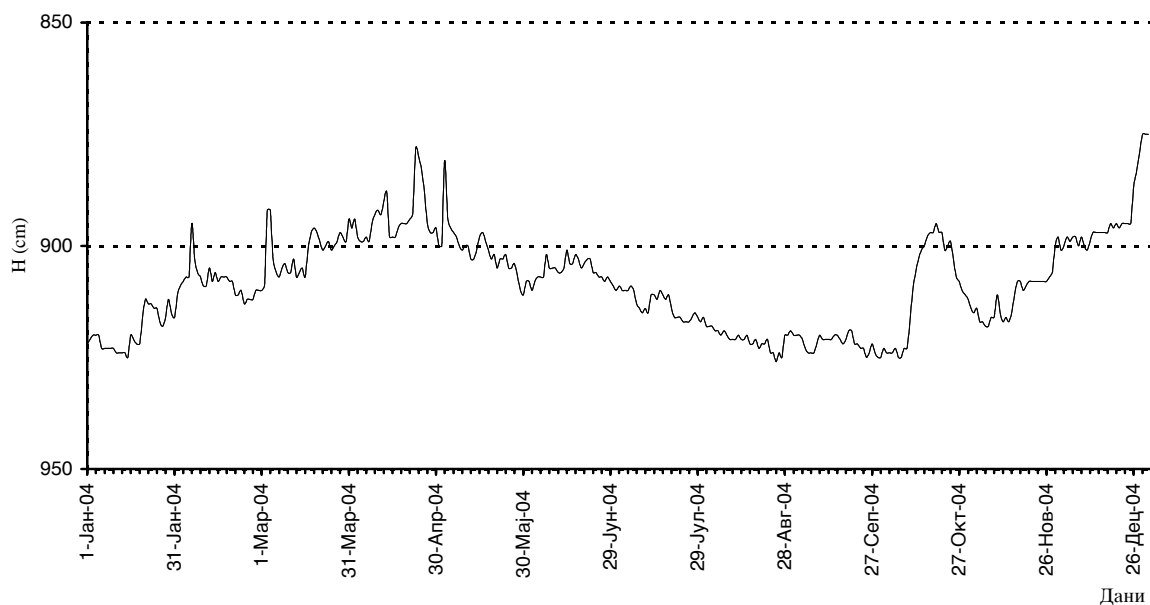
Датум:

29.12.2004.

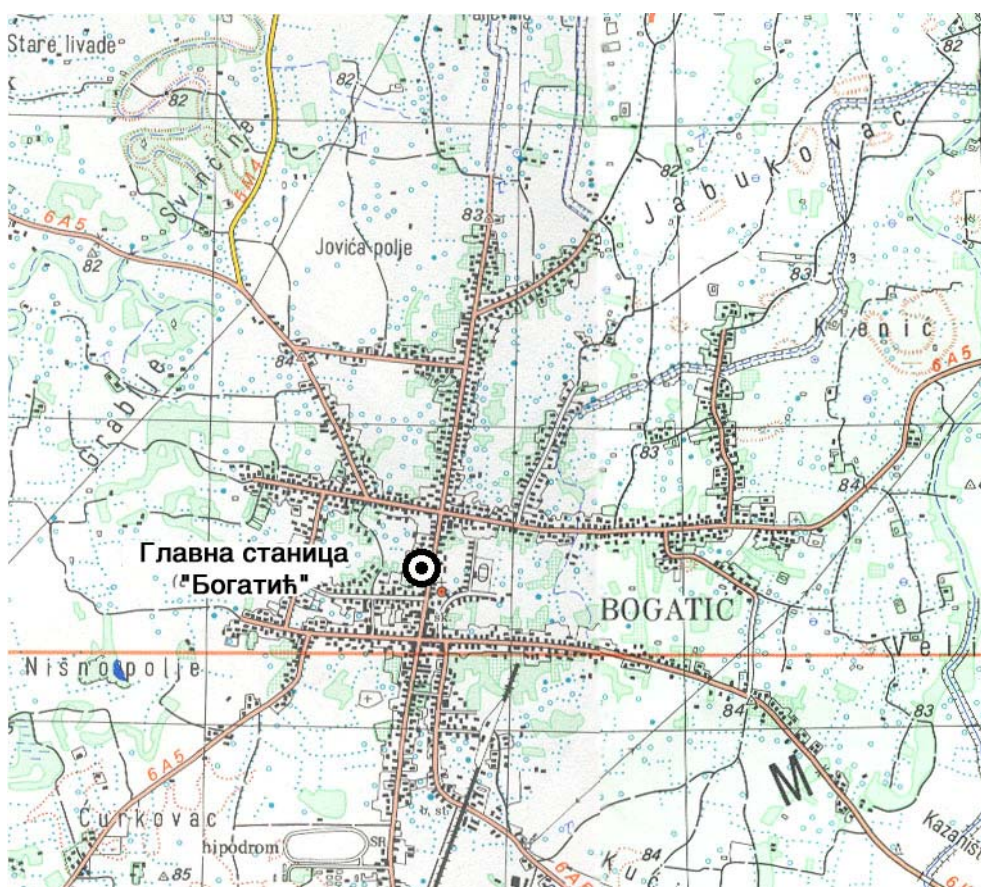
Т (°C)

Датум:

25.08.2004.



Главна станица БОГАТИЋ



Шифра станице: Б-1	Подручје											Кота "0" (мм):
Назив нивометра: Богатић главна	Мачва											Кота терена (мм):
Дан	I	II	III	IV	V	VI	VII	VIII	IX	X	XI	XII
1	393	331	264	278	247	260	287	325	353	373	373	303
2	392	331	258	281	250	262	289	328	354	370	373	302
3	392	328	259	284	251	261	292	330	355	371	373	304
4	392	321	256	283	251	257	293	332	357	372	374	306
5	392	319	258	281	250	245	295	334	358	372	374	306
6	392	317	261	281	250	246	296	335	359	373	373	306
7	391	315	261	282	252	249	298	336	360	373	373	307
8	391	308	260	281	254	244	300	337	362	374	368	306
9	391	306	258	281	256	246	302	337	363	374	350	308
10	389	308	259	280	257	248	305	324	365	375	353	308
11	388	299	259	276	257	250	308	329	365	374	355	308
12	388	300	259	265	257	252	309	331	366	375	357	308
13	387	300	261	236	257	256	309	333	367	375	355	308
14	385	300	262	233	258	257	312	336	368	374	331	309
15	385	300	264	238	252	258	314	336	369	374	306	309
16	351	302	264	235	256	260	316	338	370	374	285	309
17	348	302	264	232	248	264	318	339	371	366	288	303
18	349	304	265	235	250	265	320	341	371	368	289	303
19	346	303	268	239	251	269	321	343	370	367	281	302
20	340	308	267	238	253	272	324	344	372	371	290	302
21	335	305	267	243	253	274	326	346	373	372	292	303
22	332	304	268	244	253	276	328	346	373	372	292	302
23	330	302	270	246	252	277	331	345	374	371	293	300
24	327	306	272	249	251	279	333	346	374	371	297	300
25	329	309	272	245	252	280	334	347	372	372	299	299
26	327	294	273	240	253	282	333	347	369	372	299	299
27	327	297	274	241	254	284	328	347	367	372	300	300
28	328	278	278	242	255	285	328	348	370	372	301	300
29	328	266	278	245	256	285	330	349	371	372	301	301
30	333		279	244	258	285	323	351	372	372	302	302
31	332		280		258		323	352		372		301
Ср.	362	306	266	256	253	264	314	339	366	372	327	304
Макс.	327	266	256	232	247	244	287	324	353	366	281	299
Мин.	393	331	280	284	258	285	334	352	374	375	374	309

Год. макс.:

232

Ср. год.

311

Год. мин.:

393

Датум:

17.04.2004.

Т (°C)

Датум:

01.01.2004.



Шифра станице:	Б-2											
Назив тјезометра:	Богатић главна											
	Мачва											
Дан	I	II	III	IV	V	VI	VII	VIII	IX	X	XI	XII
1	395	336	266	280	249	262	288	328	355	375	375	301
2	395	335	262	282	252	263	291	331	356	372	375	303
3	395	331	261	283	252	262	293	331	357	373	375	305
4	395	327	259	284	251	258	295	333	358	373	375	307
5	395	324	261	282	251	245	296	335	359	374	375	307
6	394	320	263	282	252	247	297	336	361	374	375	308
7	393	315	264	283	253	250	299	336	362	374	375	309
8	393	310	262	283	255	247	301	338	363	374	367	308
9	393	309	261	283	256	247	303	338	364	375	350	309
10	391	308	262	280	257	248	306	325	366	376	355	309
11	391	303	262	277	260	251	309	330	367	376	357	310
12	389	303	262	267	262	254	310	333	366	377	359	310
13	389	303	264	239	260	257	311	334	368	377	357	310
14	388	303	265	235	259	259	315	338	369	376	335	310
15	378	303	266	238	255	259	315	338	370	376	305	310
16	355	304	266	239	252	261	318	339	372	375	288	310
17	352	305	266	234	249	266	319	340	373	367	289	308
18	352	304	267	236	250	267	321	343	373	370	289	306
19	350	305	270	238	252	270	322	344	372	369	282	304
20	346	309	270	239	254	273	326	345	374	372	291	304
21	338	309	269	245	254	276	326	348	374	374	293	304
22	337	307	271	246	253	278	328	348	374	374	294	303
23	335	305	272	247	252	279	333	347	375	373	294	302
24	333	308	272	249	251	281	335	348	375	373	298	302
25	333	309	274	246	254	282	336	349	371	373	300	301
26	333	297	276	243	254	283	334	350	370	372	300	301
27	333	299	276	244	255	285	330	348	367	373	301	302
28	334	276	279	245	257	287	331	349	372	373	302	301
29	334	270	279	245	257	287	333	351	373	374	302	302
30	337		280	246	260	288	324	352	374	374	303	303
31	336		280		260		325	353		374		303
Ср.	365	308	268	257	254	266	315	341	368	374	328	306
Макс.	333	270	259	234	249	245	288	325	355	367	282	301
Мин.	395	336	280	284	262	288	336	353	375	377	375	310

Год. макс.:

234

Ср. год.

313

Год. мин.:

395

Датум:

17.04.2004.

Т (°C)

Датум:

01.01.2004.



Шифра станице: Б-3	Подручје											Кога "0" (мм):
Назив нивометра: Богатић главна	Мачва											Кога терена (мм):
Дан	I	II	III	IV	V	VI	VII	VIII	IX	X	XI	XII
1	395	335	264	280	248	261	289	327	355	374	374	304
2	395	335	260	281	251	263	290	329	356	370	375	303
3	394	332	259	283	252	261	293	331	356	371	375	305
4	394	325	259	284	251	257	295	332	357	373	375	307
5	394	321	260	282	251	245	296	335	358	373	375	306
6	394	319	262	282	252	248	297	335	360	374	375	306
7	395	315	263	282	253	250	298	336	361	375	375	308
8	393	311	261	282	255	246	301	338	362	375	368	308
9	393	308	260	282	256	247	303	338	364	375	350	308
10	391	307	262	280	258	249	305	324	365	375	354	308
11	391	301	261	277	260	251	309	329	365	376	356	309
12	390	301	262	268	261	253	308	332	366	373	358	309
13	389	302	262	239	261	257	310	334	367	374	356	309
14	387	302	264	234	258	258	313	336	368	376	332	310
15	378	302	265	238	253	258	315	337	369	375	301	310
16	354	304	266	238	251	261	316	339	371	375	285	310
17	350	304	266	233	248	265	318	340	371	367	289	306
18	351	304	267	236	251	265	320	342	372	369	290	305
19	348	305	268	235	251	269	322	344	372	370	281	303
20	345	307	269	239	253	273	325	345	373	372	290	303
21	338	307	269	245	254	275	327	347	374	373	293	303
22	336	306	270	245	253	277	329	346	375	373	294	303
23	334	305	271	248	252	278	332	345	375	372	294	301
24	333	307	271	249	252	280	334	346	375	372	298	301
25	332	308	274	247	253	281	336	348	372	372	300	300
26	332	296	275	242	253	283	334	348	370	373	300	300
27	332	298	276	243	255	284	329	347	369	373	300	301
28	331	285	277	244	256	287	330	349	370	373	301	301
29	331	268	279	245	254	287	331	351	371	373	301	302
30	335		279	245	259	287	324	351	373	373	303	302
31	335		279		259		325	352		373		302
Ср.	364	308	267	257	254	265	315	340	367	373	327	305
Макс.	331	268	259	233	248	245	289	324	355	367	281	300
Мин.	395	335	279	284	261	287	336	352	375	376	375	310

Год. макс.:

233

Ср. год.

312

Год. мин.:

395

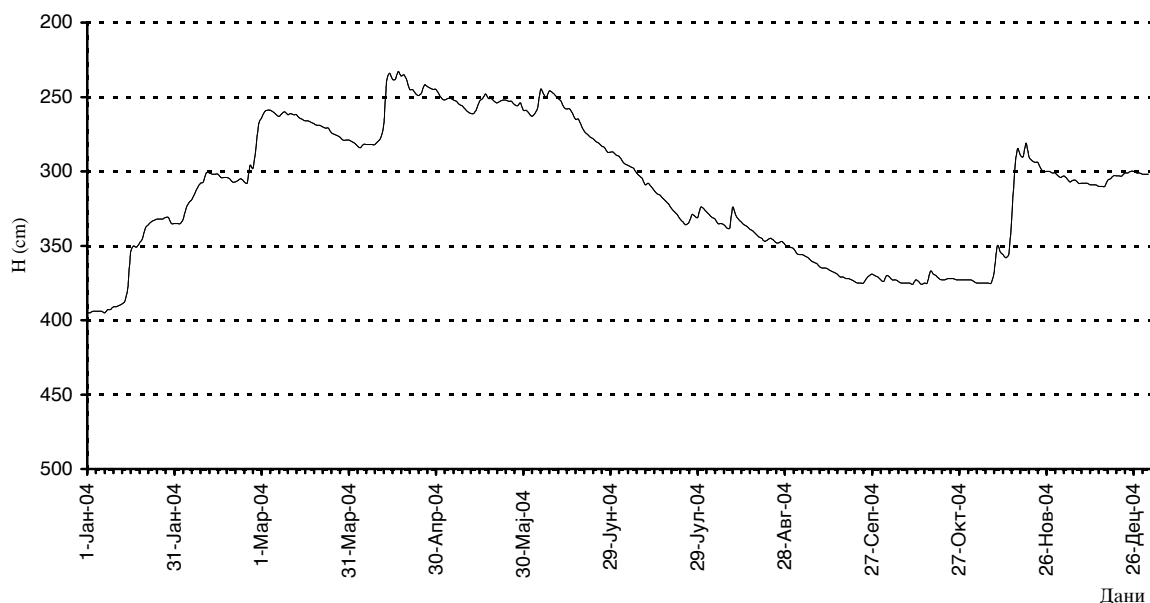
Датум:

17.04.2004.

Т (°C)

Датум:

01.01.2004.



Шифра станице: Б-4	Подручје											Кога "0" (мм):
Назив нивометра: Богатић главна	Мачва											Кога терена (мм):
Дан	I	II	III	IV	V	VI	VII	VIII	IX	X	XI	XII
1		335	265	280	248	261	287	326	354	373	372	302
2		335	259	280	250	262	290	328	355	369	373	301
3		331	257	281	251	260	293	331	357	371	373	304
4		322	257	283	250	255	294	332	358	372	373	305
5		320	259	281	251	243	296	334	358	372	373	305
6		317	261	281	250	247	297	335	359	373	373	306
7		314	261	281	252	248	299	335	361	373	373	307
8		308	260	281	255	245	300	337	362	373	364	306
9		306	258	281	255	247	302	338	364	376	347	307
10		306	259	278	257	249	306	322	366	376	353	307
11		299	258	276	259	250	309	330	367	375	354	307
12		300	260	267	260	252	309	331	367	374	356	307
13		300	261	237	259	256	310	333	368	375	355	308
14		300	262	234	258	257	312	335	368	376	335	309
15		300	262	238	253	258	314	336	369	376	304	309
16	352	302	266	236	250	260	317	338	370	376	282	309
17	352	304	266	231	247	264	318	339	370	365	288	305
18	351	300	268	235	250	265	319	342	363	368	288	303
19	348	303	267	238	250	269	321	343	371	369	290	302
20	344	306	269	238	253	272	326	345	372	371	289	302
21	337	305	268	242	252	273	327	346	371	372	291	302
22	334	302	270	245	252	277	328	346	373	371	292	302
23	334	302	270	247	251	277	331	345	376	371	293	302
24	332	307	270	249	251	280	333	346	376	371	296	300
25	331	305	274	246	252	281	335	347	375	371	299	301
26	332	296	273	241	254	282	333	347	369	374	299	299
27	332	295	276	241	253	285	329	347	367	371	300	299
28	331	285	275	248	256	286	331	348	367	372	300	300
29	331	268	279	238	257	286	339	350	370	372	300	300
30	335		277	245	258	286	323	351	373	372	302	303
31	335		277		258		324	352		372		301
Ср.		306	266	256	253	264	314	339	367	372	326	304
Макс.		268	257	231	247	243	287	322	354	365	282	299
Мин.		335	279	283	260	286	339	352	376	376	373	309

Год. макс.:

Ср. год.

Год. мин.:

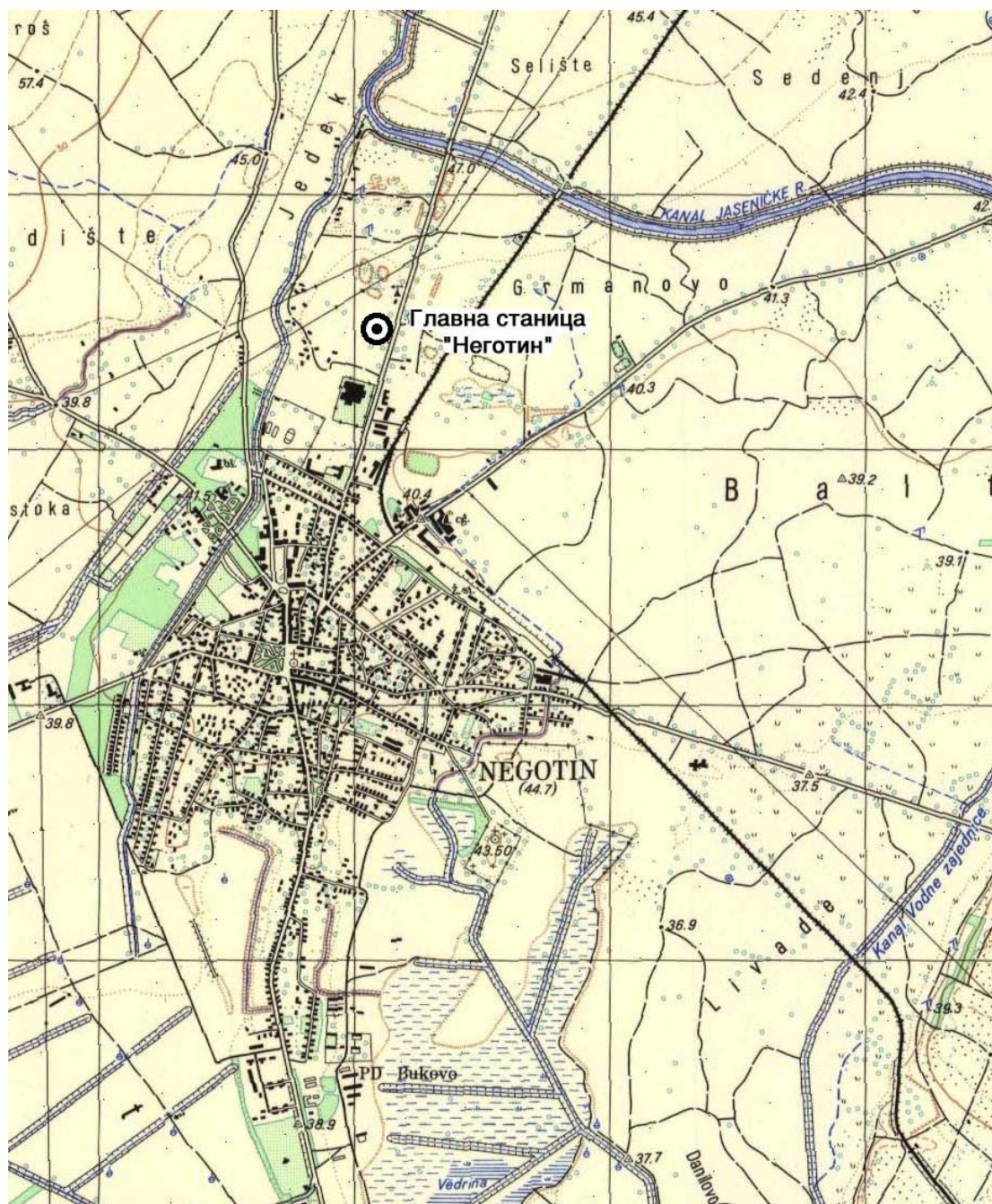
Датум:

Т (°C)

Датум:



Главна станица НЕГОТИН



Шифра станице: Н-1	Подручје											Кота "0" (мм):	
Назив пијезометра: Неготин главна	Подунавље											Кота терена (мм):	
Дан	I	II	III	IV	V	VI	VII	VIII	IX	X	XI	XII	
1	194	157	100	120	134	156	156	176	218	257	231	200	
2	193	158	98	122	135	157	157	178	219	257	231	200	
3	191	152	99	125	135	98	98	180	222	257	229	200	
4	189	171	99	125	136	134	134	182	224	258	229	200	
5	189	140	101	126	137	98	98	184	225	260	228	200	
6	189	138	104	125	137	84	84	186	228	260	228	200	
7	188	137	107	125	138	84	84	188	230	261	224	201	
8	188	137	106	126	138	87	87	188	231	262	220	201	
9	188	134	107	128	138	88	88	191	239	262	212	202	
10	188	134	104	125	139	92	92	189	233	263	211	204	
11	189	133	104	126	141	92	92	190	234	261	211	202	
12	189	136	101	125	141	98	98	192	235	263	211	202	
13	189	138	105	127	142	98	98	194	237	262	209	203	
14	186	137	109	120	141	104	104	193	238	260	207	203	
15	185	135	111	124	144	105	105	192	240	255	199	205	
16	183	138	111	123	143	106	106	191	241	254	196	206	
17	176	141	111	120	146	110	110	193	243	253	196	206	
18	173	140	111	122	145	111	111	194	240	250	195	201	
19	166	139	114	122	147	112	112	197	242	247	197	201	
20	160	142	113	123	147	113	113	197	243	245	195	201	
21	158	145	113	125	149	117	117	197	243	245	197	204	
22	156	144	113	126	149	121	121	200	247	244	198	203	
23	149	142	115	127	148	122	122	201	247	240	196	202	
24	149	143	114	127	149	126	126	210	248	240	198	201	
25	150	146	115	130	150	126	126	206	249	240	198	202	
26	150	145	118	130	153	120	120	208	251	237	200	202	
27	150	130	117	132	153	121	121	208	250	235	199	202	
28	150	122	117	131	154	123	123	209	251	234	199	203	
29	150	101	119	131	155	125	125	211	253	233	200	203	
30	153		120	133	156	129	129	213	254	232	200	204	
31	158		120		156			214		231		205	
Ср.	174	140	110	126	144	112	112	215	239	250	208	202	
Макс.	149	101	98	120	134	84	84	176	218	231	195	200	
Мин.	194	171	120	133	156	157	157	215	254	263	231	206	

Год. макс.:

84

Ср. год.

168

Год. мин.:

263

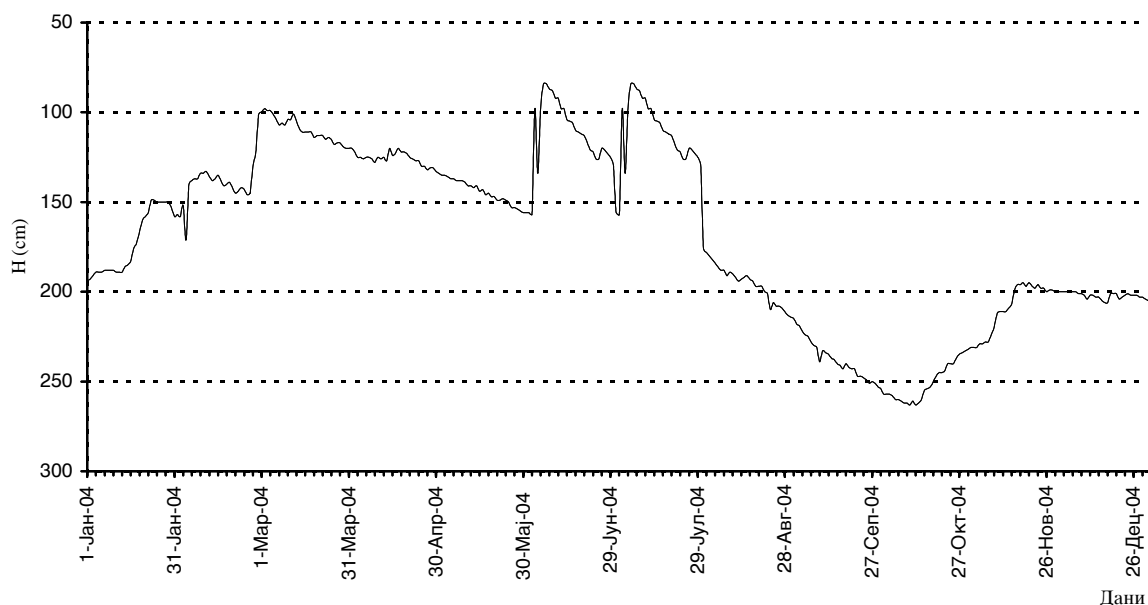
Датум:

06.06.2004.

Т (°C)

Датум:

10.10.2004.



Шифра станице: Н-2	Подручје											Кога "0" (мм):
Назив пијезометра: Неготин главна	Подунавље											Кога терена (мм):
Дан	I	II	III	IV	V	VI	VII	VIII	IX	X	XI	XII
1	222	186	117	156	169	193	173	217	244	270	258	230
2	221	187	123	158	170	193	175	218	245	270	257	230
3	220	181	130	160	171	114	177	220	246	270	257	229
4	218	185	134	160	171	166	177	222	247	272	257	230
5	217	165	136	159	171	114	180	223	247	272	256	230
6	217	162	140	159	171	82	182	227	250	272	252	230
7	216	161	145	160	171	94	182	226	252	273	252	230
8	215	163	147	160	172	106	185	226	253	274	252	230
9	215	162	148	163	173	115		222	253	274	243	231
10	215	163	143	160	175	123		224	254	275	239	231
11	216	166	144	160	176	128		225	254	275	237	231
12	216	167	146	160	177	133		227	255	275	238	231
13	216	169	148	161	178	137		227	257	273	236	231
14	215	169	149	152	177	141		226	258	273	235	231
15	214	168	152	153	180	145		225	260	270	224	232
16	213	170	152	153	179	146		227	260	269	222	232
17	206	173	152	153	181	150		228	261	267	222	232
18	200	172	152	154	180	153		229	260	264	220	230
19	196	171	155	156	182	153		230	261	264	221	229
20	190	172	154	157	182	154		231	262	262	227	229
21	188	174	153	159	183	157	206	233	263	260	228	232
22	187	182	153	160	184	159	206	234	264	259	228	230
23	173	181	155	160	185	163	209	239	264	262	227	228
24	173	180	153	159	185	164	209	237	265	261	224	228
25	175	180	153	164	186	166	210	238	266	260	227	229
26	176	170	156	164	185	160	210	238	268	261	228	226
27	179	143	157	165	188	163	212	239	266	260	228	228
28	178	112	154	166	188	166	209	240	267	260	229	229
29	179	116	155	167	191	168	214	240	268	258	230	229
30	181		157	167	191	169	214	241	269	258	230	230
31	184		156		192		216	242		258		230
Ср.	202	167	147	160	179	146		230	258	267	236	230
Макс.	173	112	117	152	169	82		217	244	258	220	226
Мин.	222	187	157	167	192	193		242	269	275	258	232

Год. макс.:

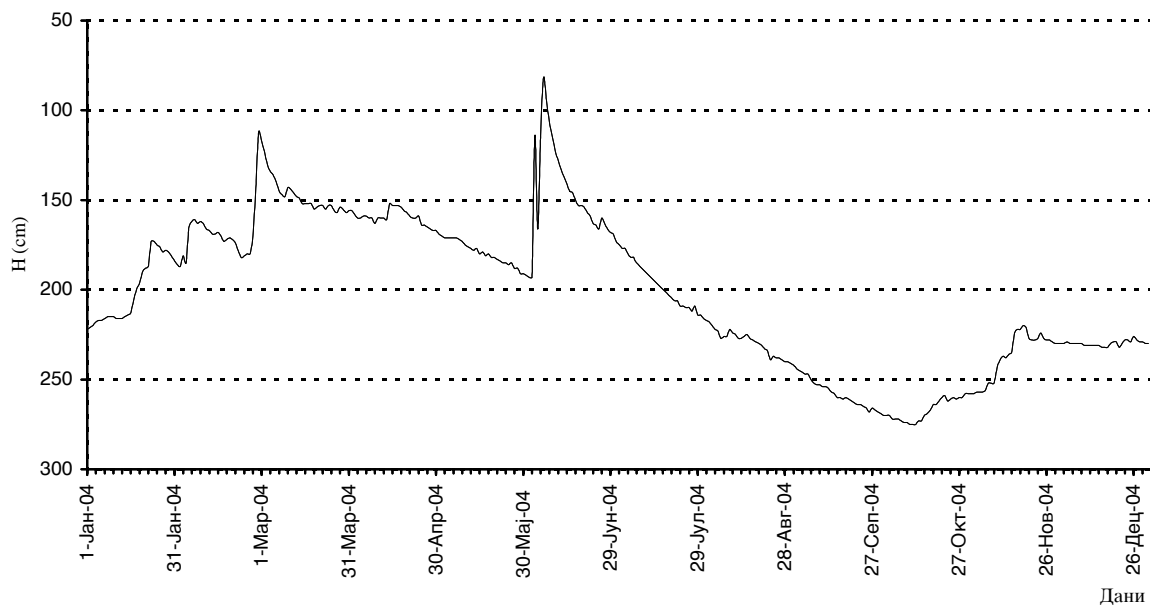
Ср. год.

Год. мин.:

Датум:

Т (°C)

Датум:



Шифра станице: Н-3	Подручје											Кога "0" (мм):
Назив пијезометра: Неготин главна	Подунавље											Кога терена (мм):
Дан	I	II	III	IV	V	VI	VII	VIII	IX	X	XI	XII
1	232	192	123	163	177	202	180	224	248	270	267	236
2	231	196	123	163	177	203	183	225	250	271	268	237
3	230	192	128	165	179	159	185	225	251	271	266	237
4	229	178	130	165	180	193	187	226	250	272	267	237
5	228	178	137	167	181	159	187	226	251	273	267	238
6	227	172	140	168	182	100	190	229	253	273	268	238
7	226	170	145	168	182	92	191	230	255	273	267	237
8	225	170	146	168	180	101	194	231	256	275	265	237
9	225	170	149	170	181	113	194	231	257	275	260	238
10	225	171	146	170	183	124	197	229	257	276	252	238
11	225	173	145	170	184	133	198	230	258	276	248	238
12	225	175	147	169	185	140	201	231	258	276	248	238
13	225	176	147	169	184	144	200	233	258	277	247	238
14	225	175	149	165	186	150	201	233	260	275	245	238
15	224	177	153	161	188	153	203	232	261	273	242	239
16	223	178	152	161	187	157	205	232	262	272	236	239
17	220	180	152	161	190	159	207	234	264	271	232	239
18	214	182	153	163	189	162	208	234	264	269	230	239
19	210	181	155	164	191	164	209	235	264	266	230	237
20	207	183	156	164	191	164	210	238	264	266	230	237
21	206	185	156	166	192	169	211	238	265	266	233	238
22	205	185	156	168	193	170	212	240	265	265	234	238
23	182	184	158	169	193	173	214	240	266	266	233	236
24	181	185	158	169	194	174	216	243	266	266	232	236
25	182	186	158	170	197	176	217	242	268	269	235	235
26	183	185	160	172	197	150	217	243	269	267	235	234
27	185	182	160	174	198	166	218	244	268	266	235	234
28	186	163	159	174	198	172	209	245	268	267	236	235
29	187	138	160	176	200	176	220	246	268	267	236	235
30	188		163	176	200	179	220	246	270	267	236	235
31	190		162		201		222	247		267		235
Ср.	211	178	149	168	188	156	203	235	260	270	246	237
Макс.	181	138	123	161	177	92	180	224	248	265	230	234
Мин.	232	196	163	176	201	203	222	247	270	277	268	239

Год. макс.:

92

Ср. год.

209

Год. мин.:

277

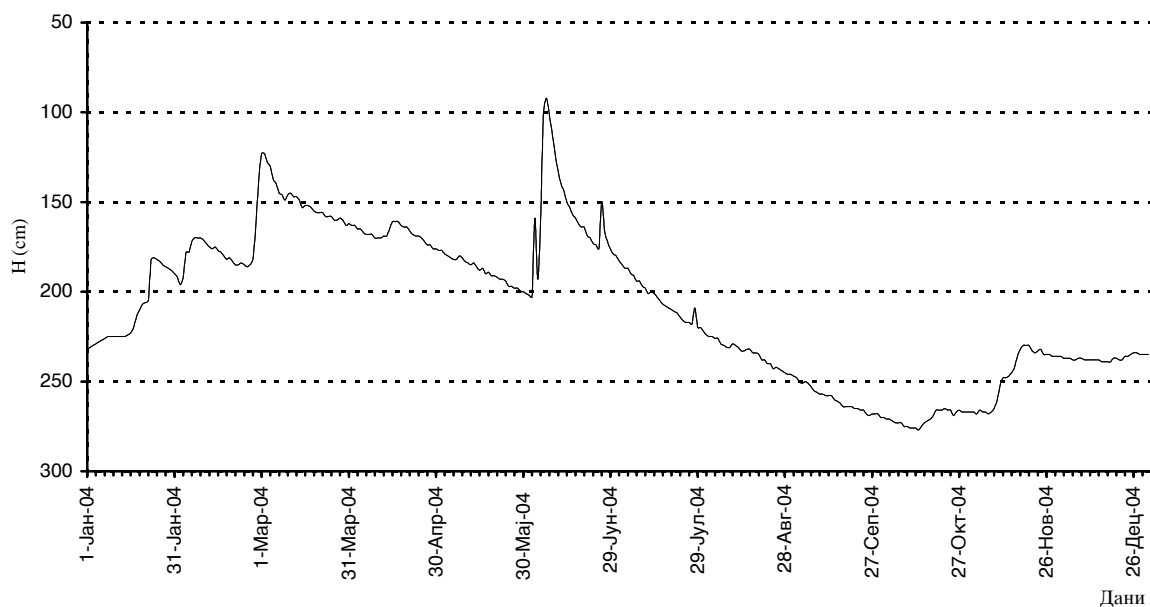
Датум:

07.06.2004.

Т (°C)

Датум:

13.10.2004.



Шифра станице:	Подручје											Кога "0" (мм):
Н-4	Подунавље											Кога терена (мм):
Назив пијезометра:												Неготин главна
Дан	I	II	III	IV	V	VI	VII	VIII	IX	X	XI	XII
1	232	193	119	163	178	202	180	224	249	270	266	236
2	231	195	126	164	178	203	183	225	250	271	267	237
3	229	190	132	167	180	99	185	225	251	271	266	237
4	227	178	134	167	180	170	187	226	251	271	266	237
5	226	171	140	167	182	99	188	227	251	272	266	238
6	226	169	143	168	182	80	190	229	254	272	268	238
7	225	169	148	168	182	93	191	230	255	272	266	237
8	225	170	148	169	180	109	195	231	255	275	263	238
9	225	171	149	171	182	122	195	229	257	275	254	238
10	225	171	142	170	184	133	196	229	258	275	249	240
11	225	173	145	168	184	138	198	230	257	276	244	238
12	225	175	147	168	185	143	200	232	258	276	247	238
13	225	177	148	170	184	148	200	233	258	277	246	238
14	225	177	150	158	186	153	203	232	260	275	245	238
15	224	177	153	161	188	155	203	231	261	271	236	239
16	224	179	152	161	188	158	205	234	262	269	231	239
17	215	182	152	161	190	162	207	234	264	267	230	239
18	209	183	153	163	190	164	210	235	264	264	230	239
19	205	181	156	165	191	165	209	236	263	265	230	236
20	199	183	156	165	191	165	210	238	264	265	230	236
21	197	186	156	168	194	170	211	238	265	266	232	238
22	196	185	157	169	194	172	212	240	266	265	234	238
23	180	184	158	170	195	174	214	240	266	266	233	235
24	180	185	158	170	195	175	216	243	267	266	235	235
25	183	186	158	172	197	178	217	242	268	269	234	234
26	184	185	160	173	198	169	218	243	269	267	235	234
27	186	173	161	175	198	169	218	243	267	266	235	234
28	186	144	159	175	198	174	209	246	267	266	236	235
29	188	107	160	176	200	177	220	246	268	266	236	235
30	190		162	176	200	179	220	247	269	266	236	235
31	193		162		201		222	247		267		235
Ср.	211	176	150	168	189	153	204	235	260	270	245	237
Макс.	180	107	119	158	178	80	180	224	249	264	230	234
Мин.	232	195	162	176	201	203	222	247	269	277	268	240

Год. макс.:

80

Ср. год.

208

Год. мин.:

277

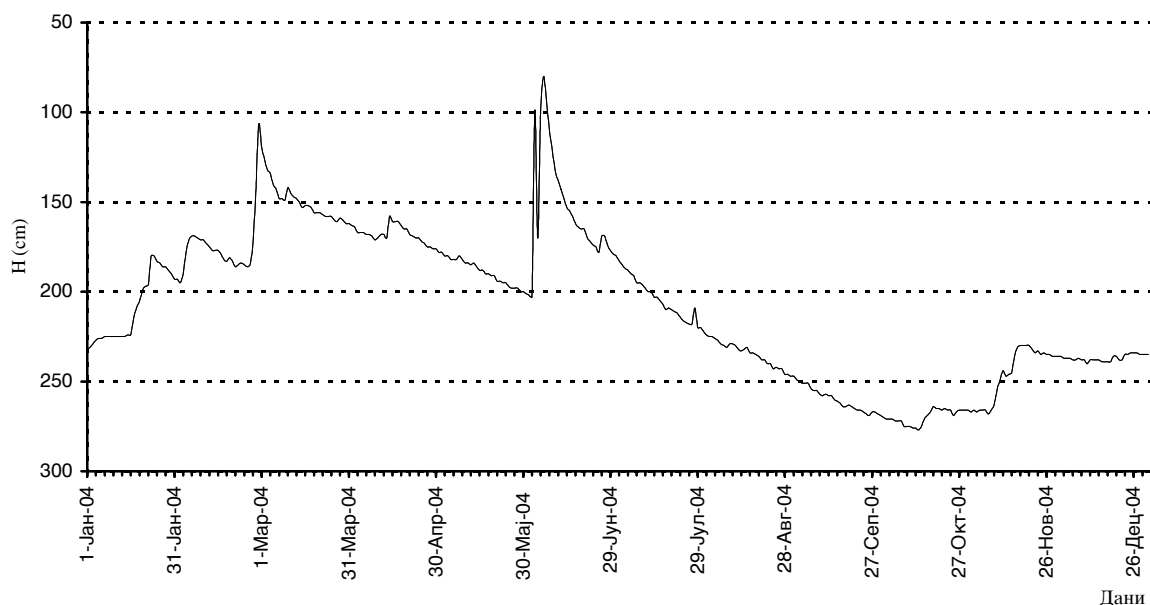
Датум:

06.06.2004.

Т (°C)

Датум:

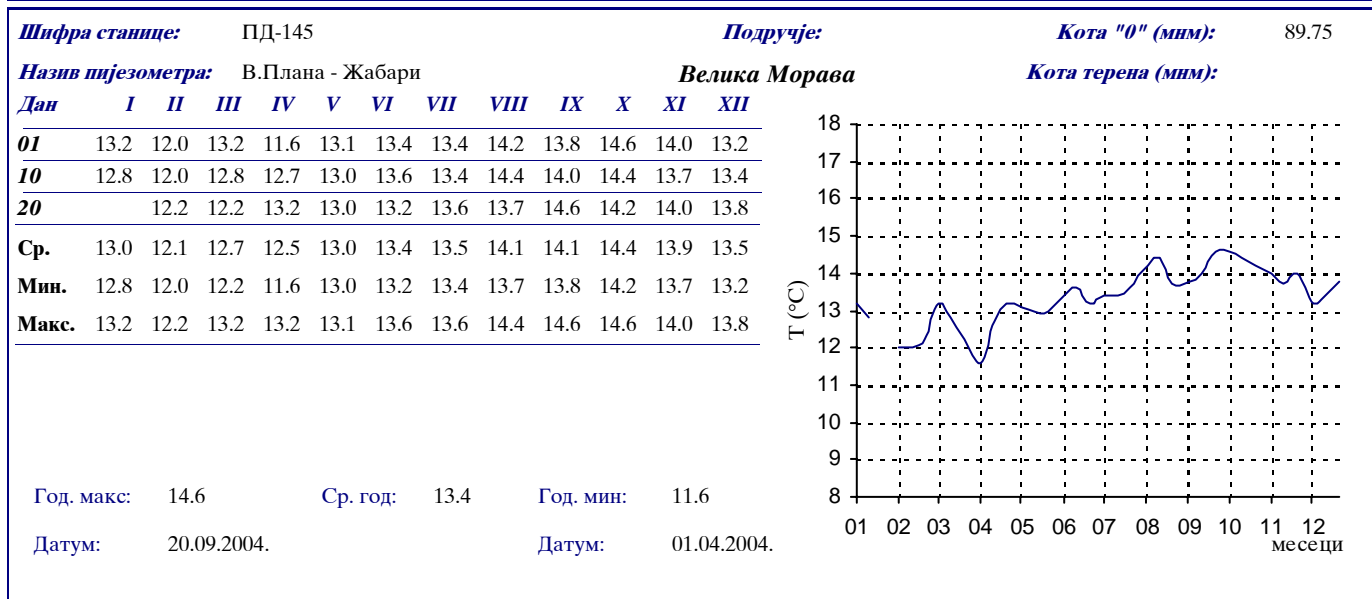
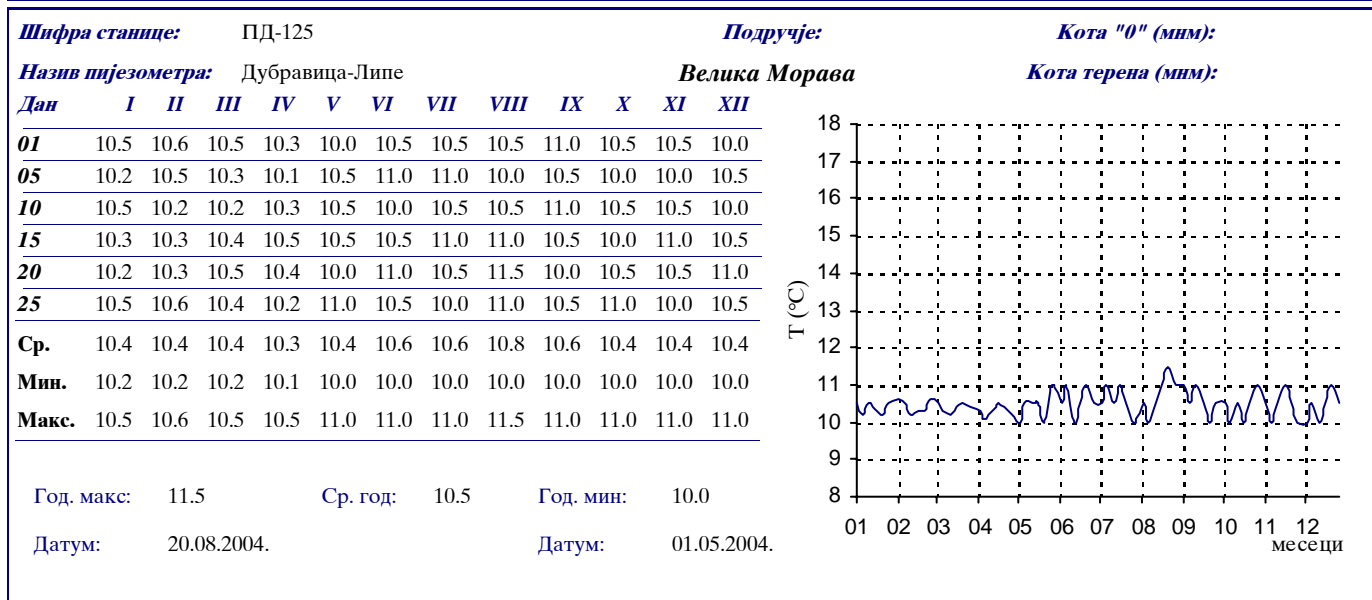
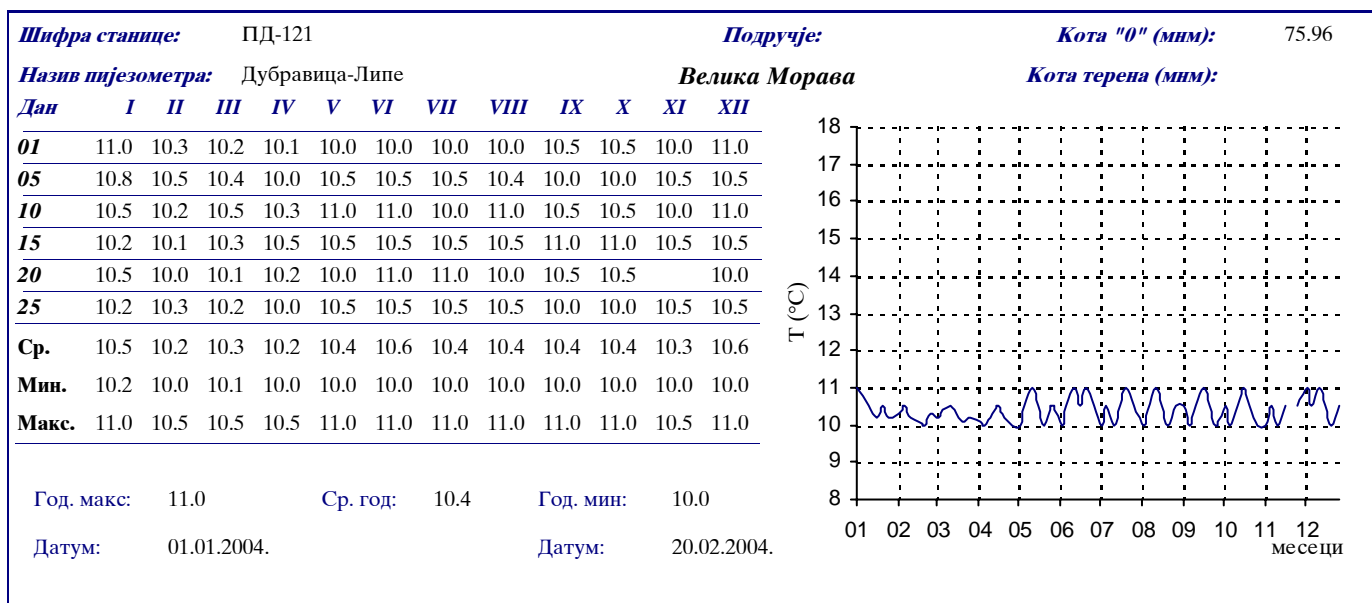
13.10.2004.

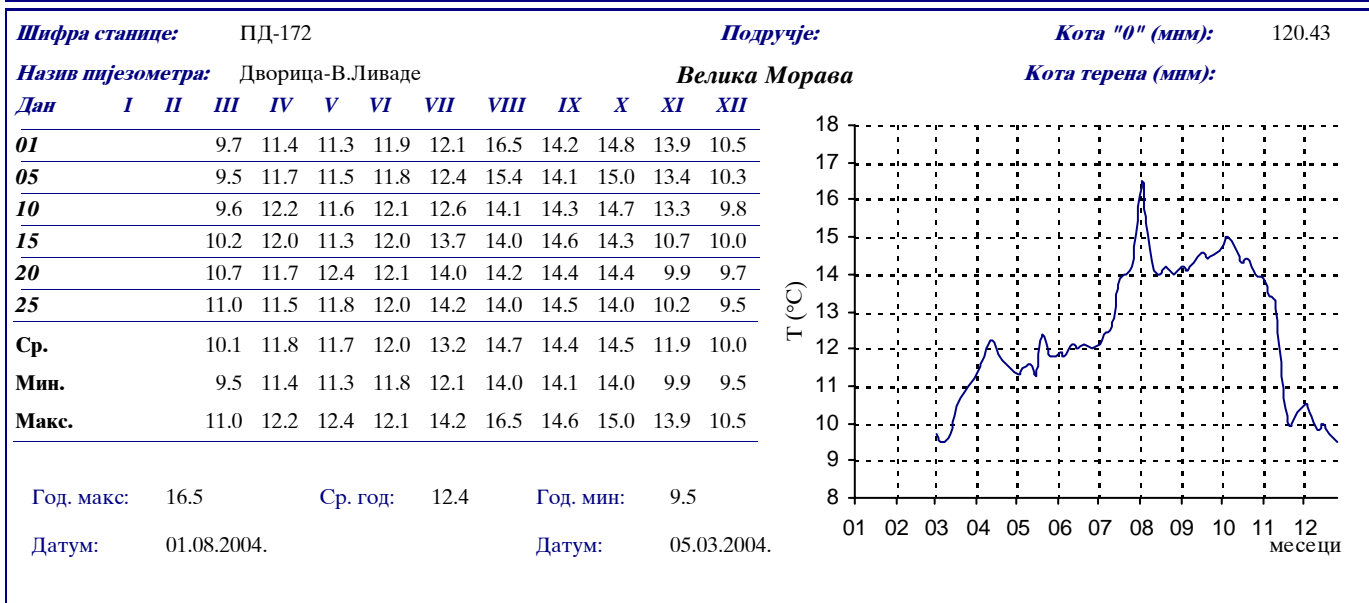
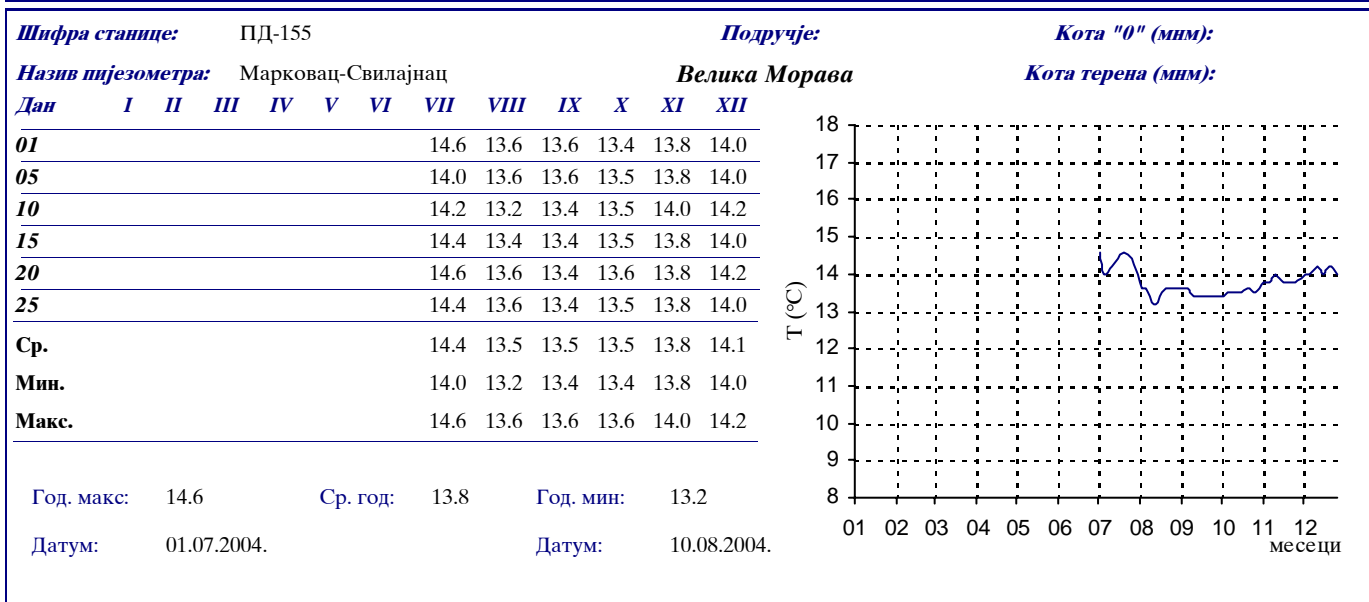
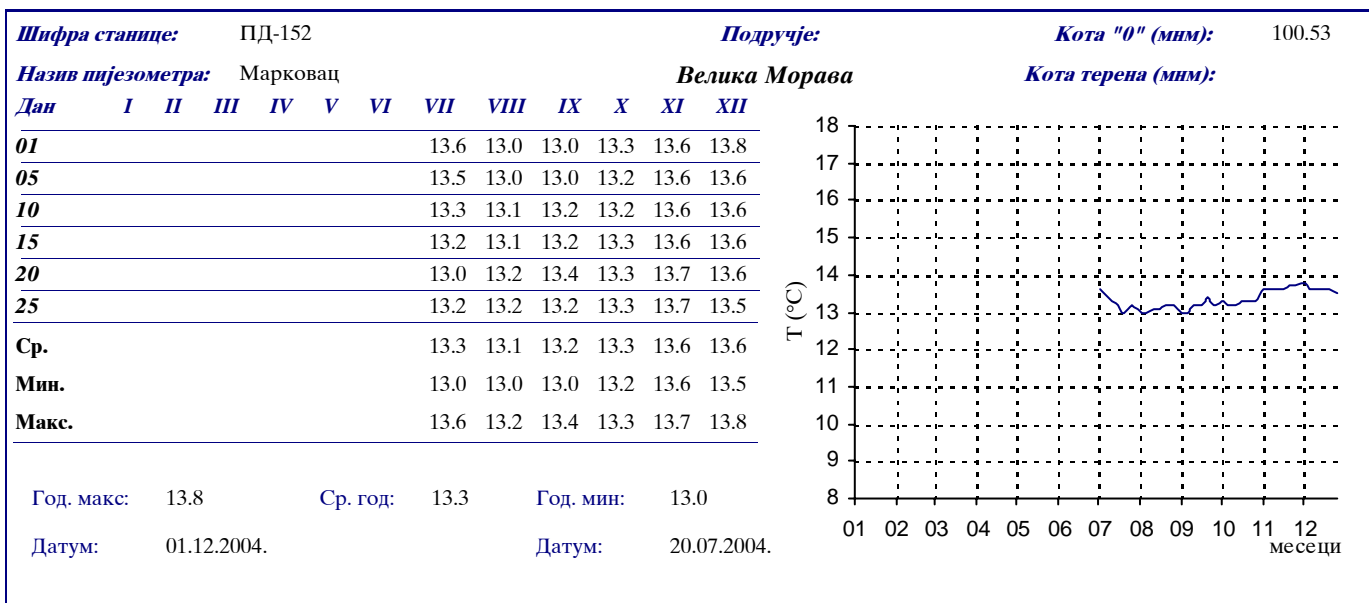


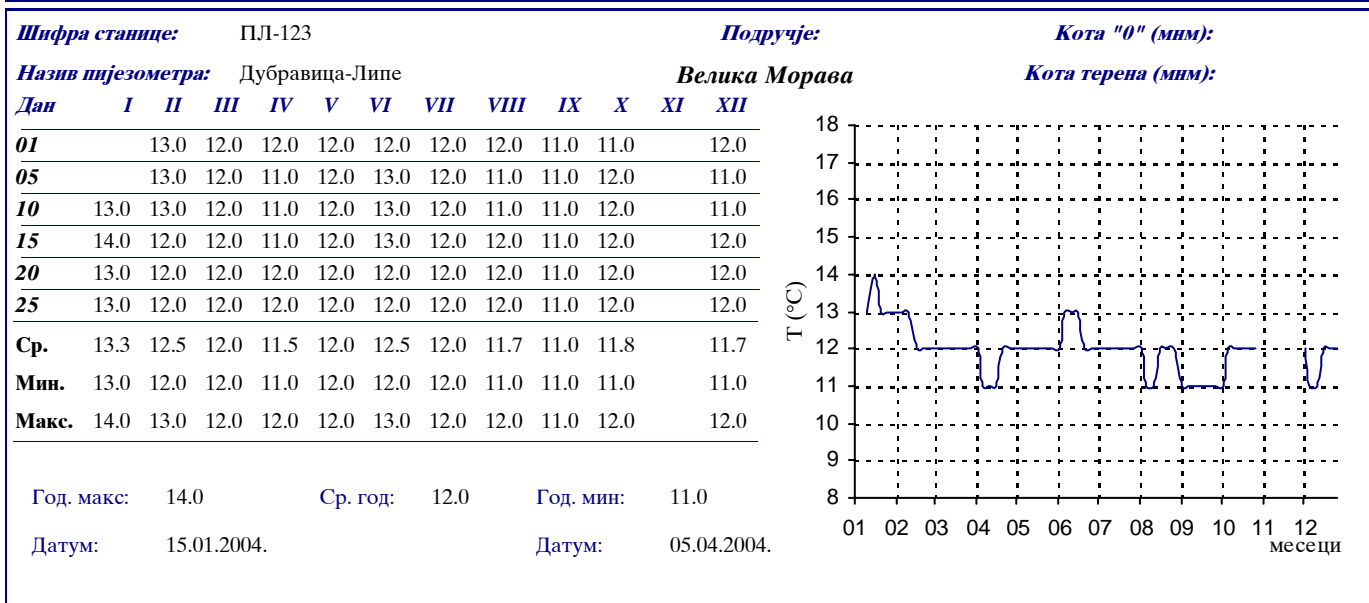
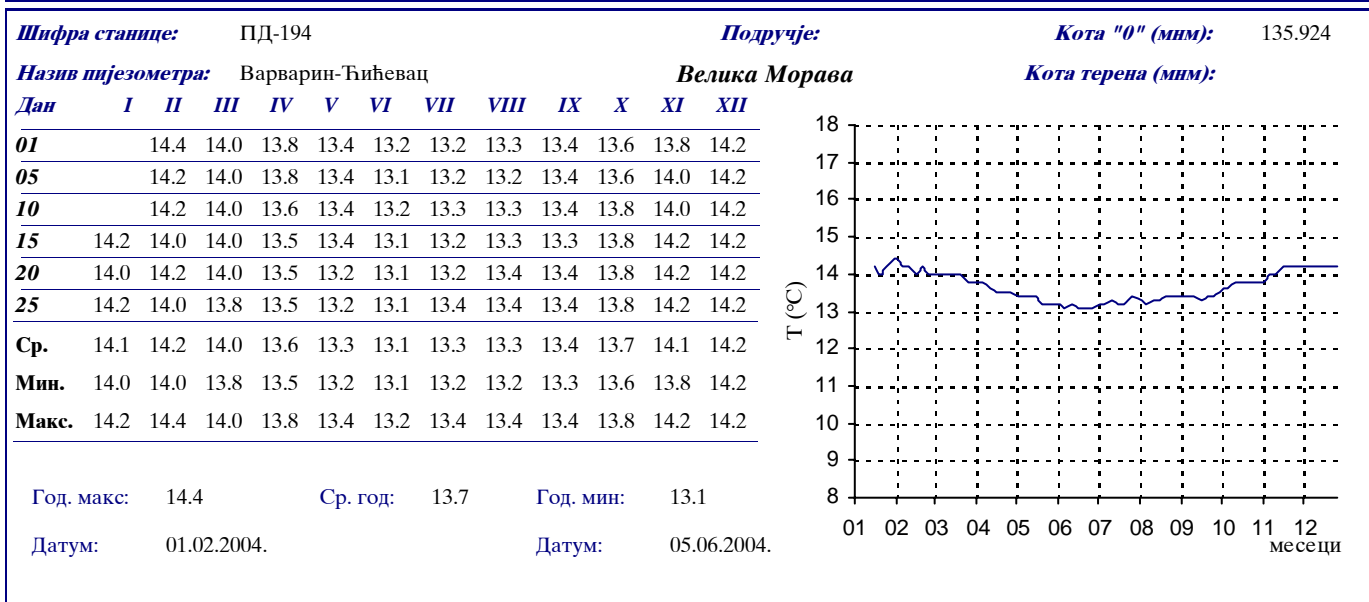
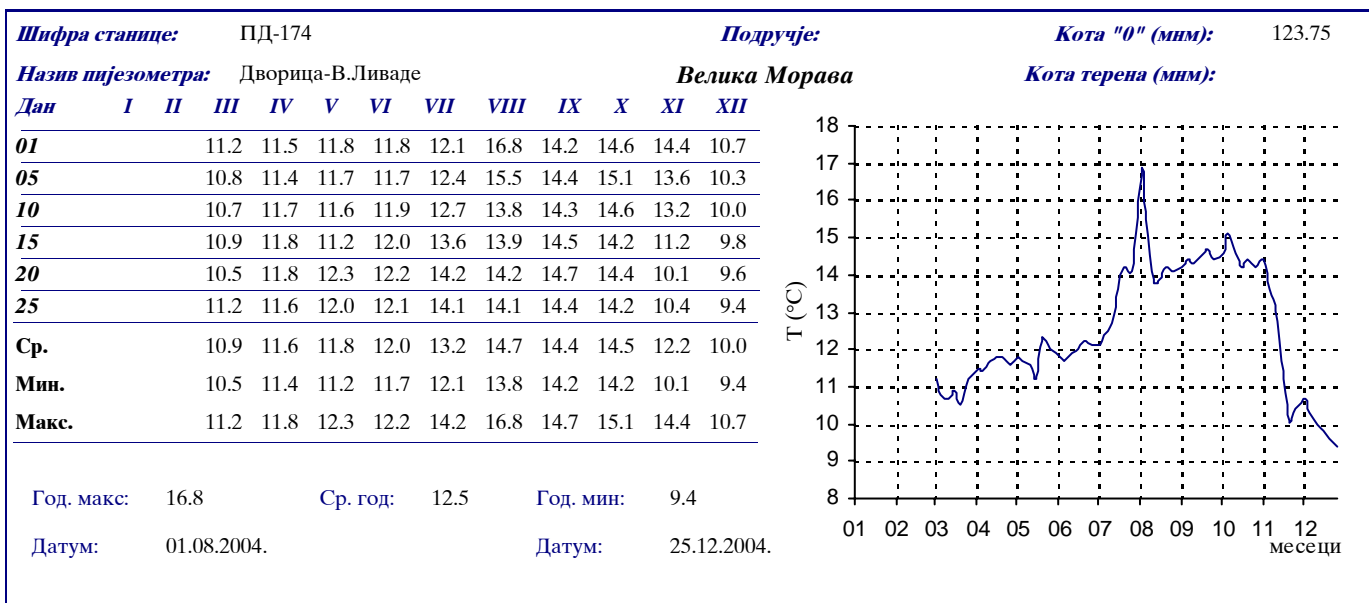
ТЕМПЕРАТУРЕ ПОДЗЕМНИХ ВОДА

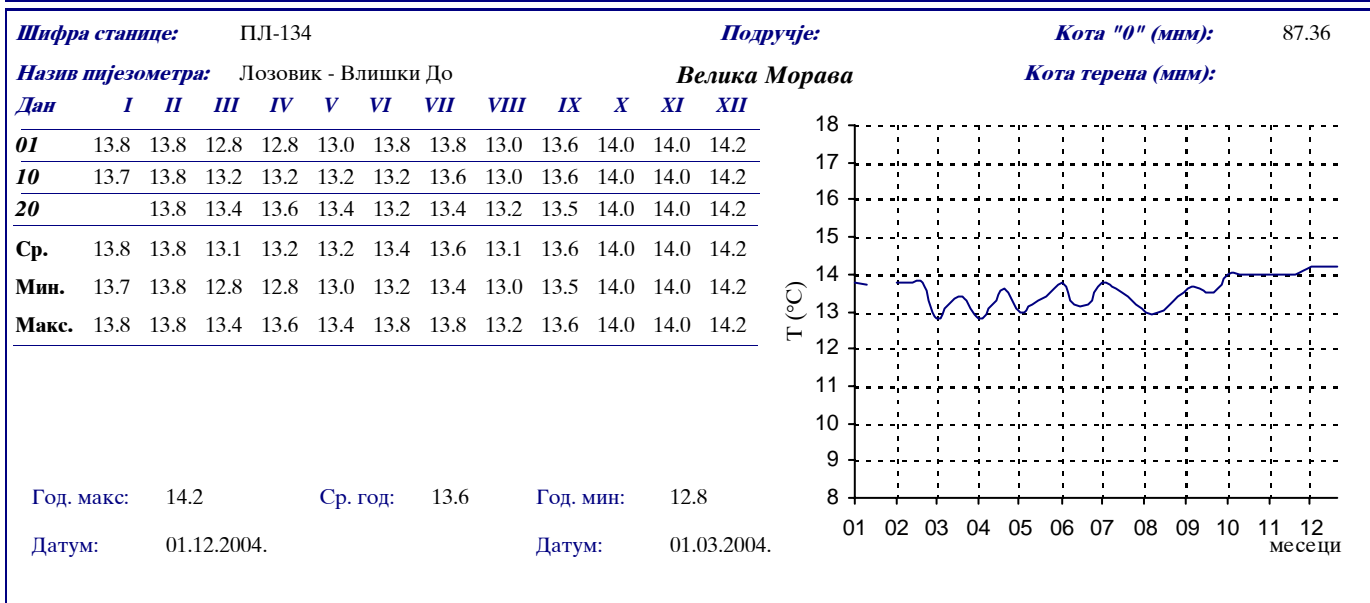
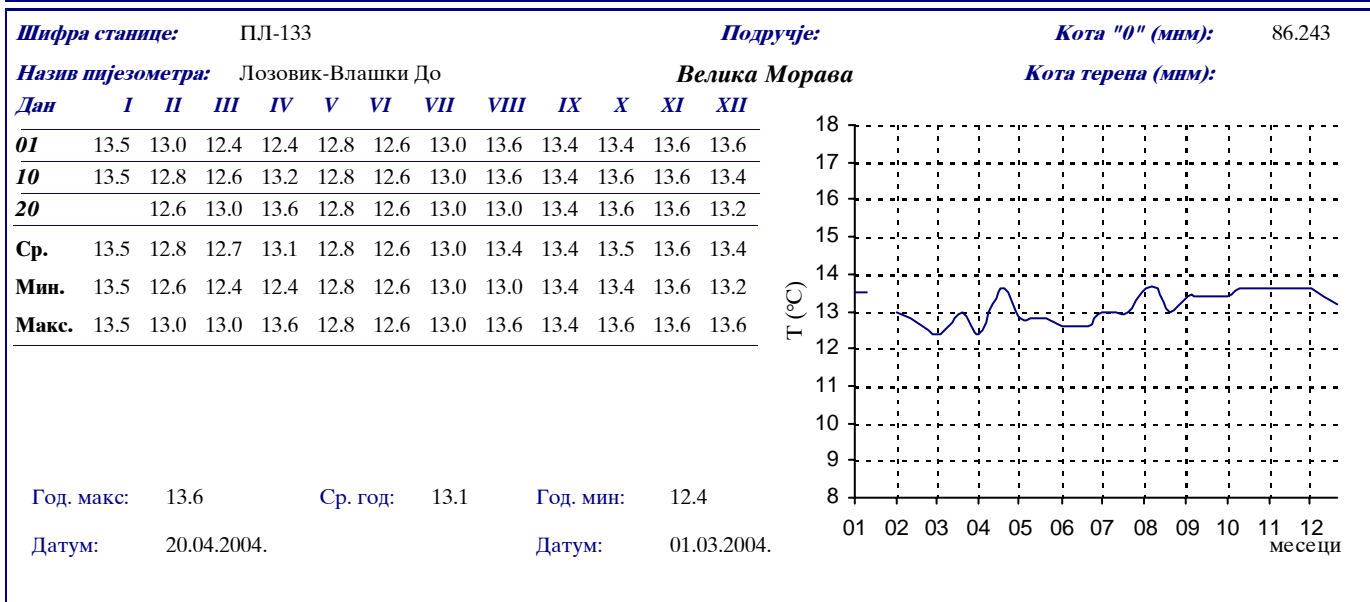
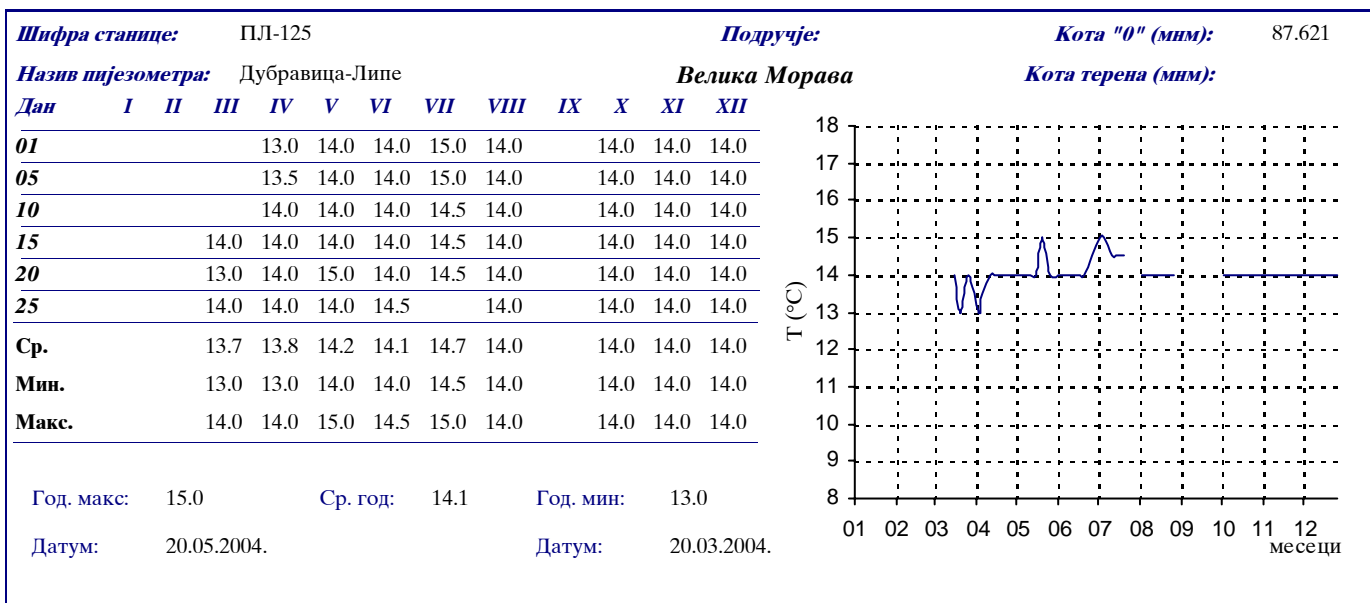
Подручје

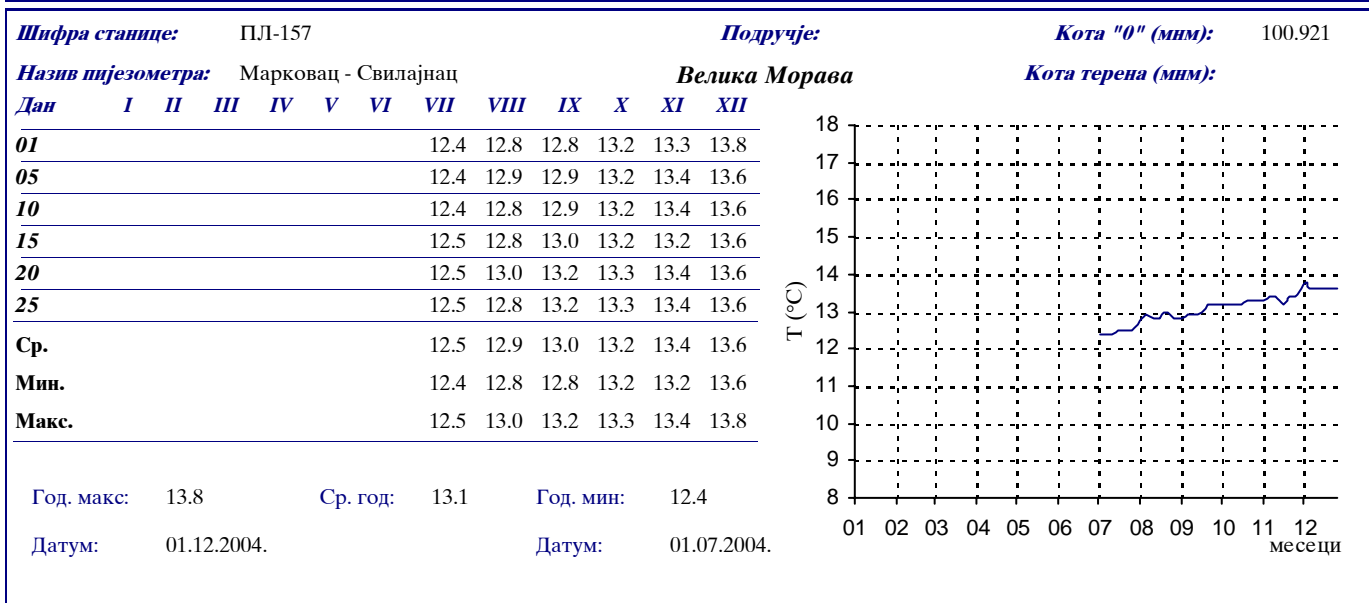
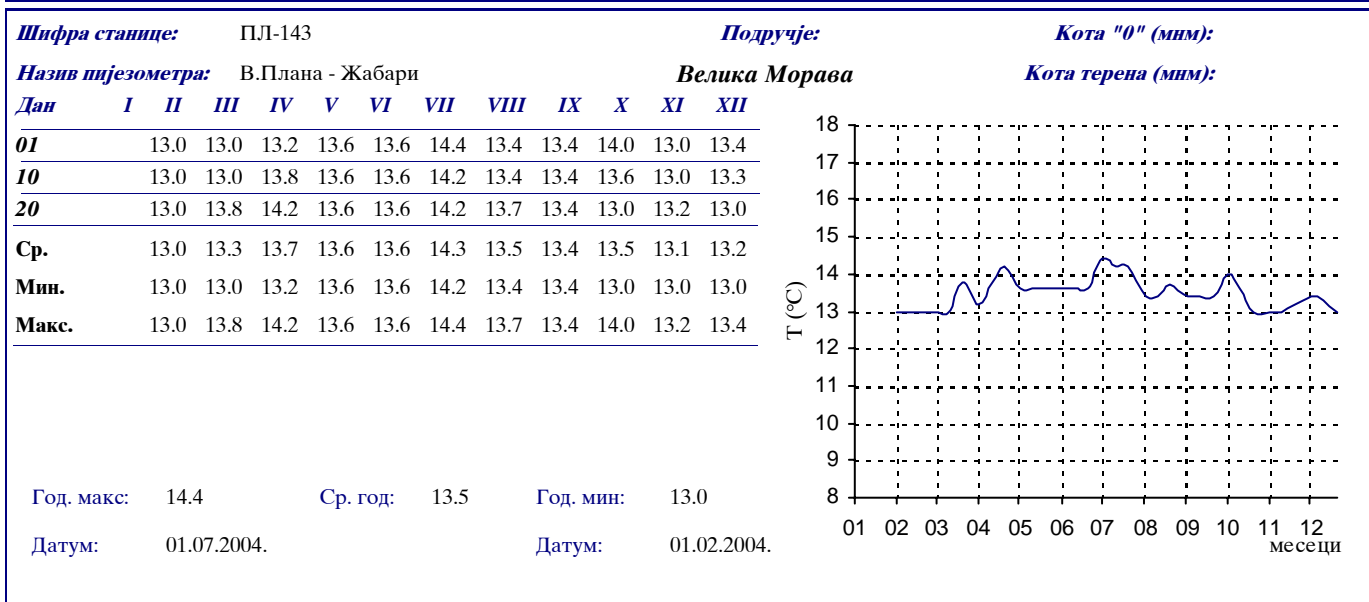
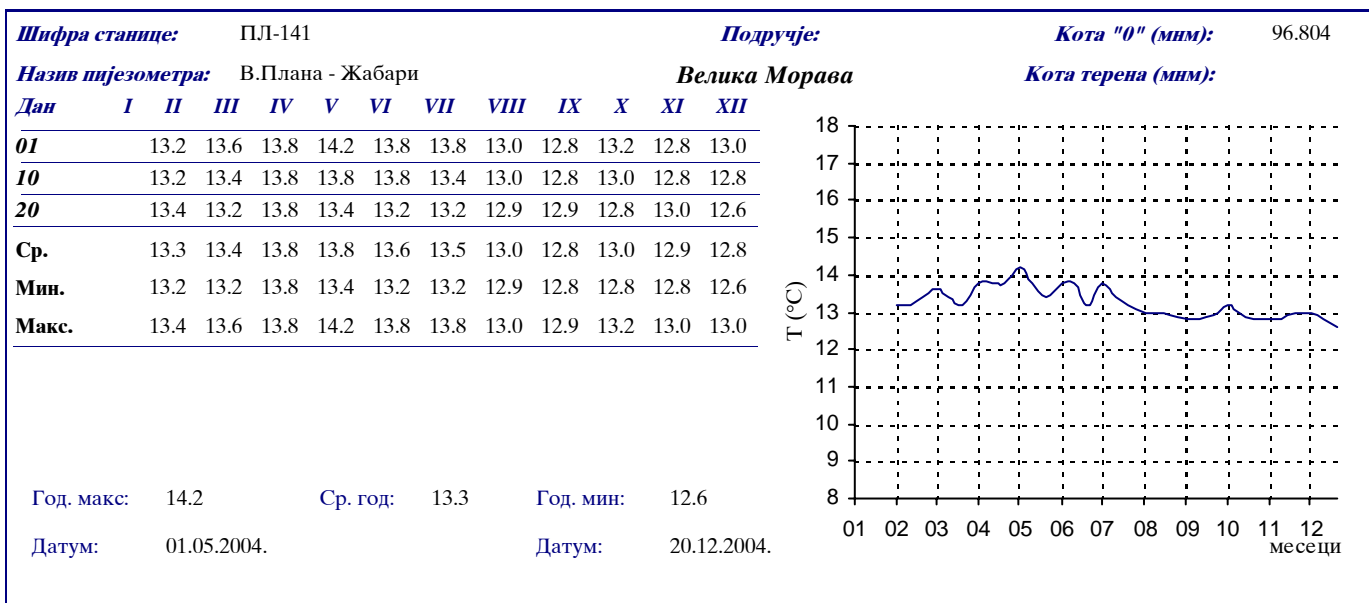
**ВЕЛИКА
МОРАВА**

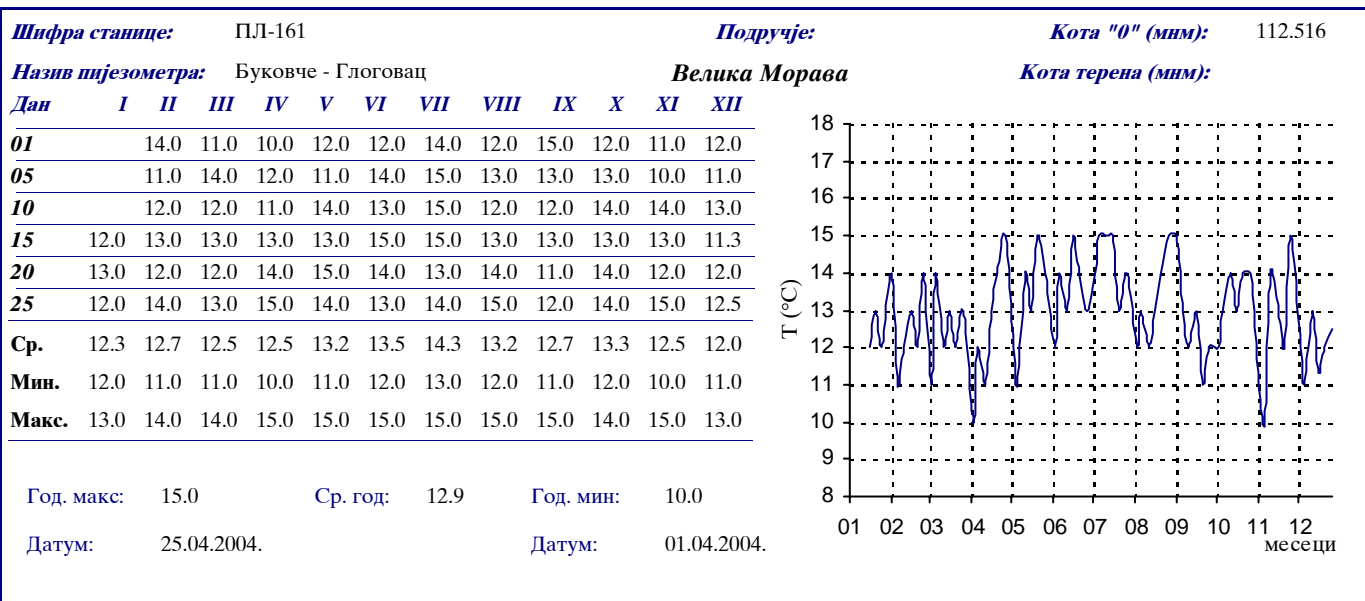






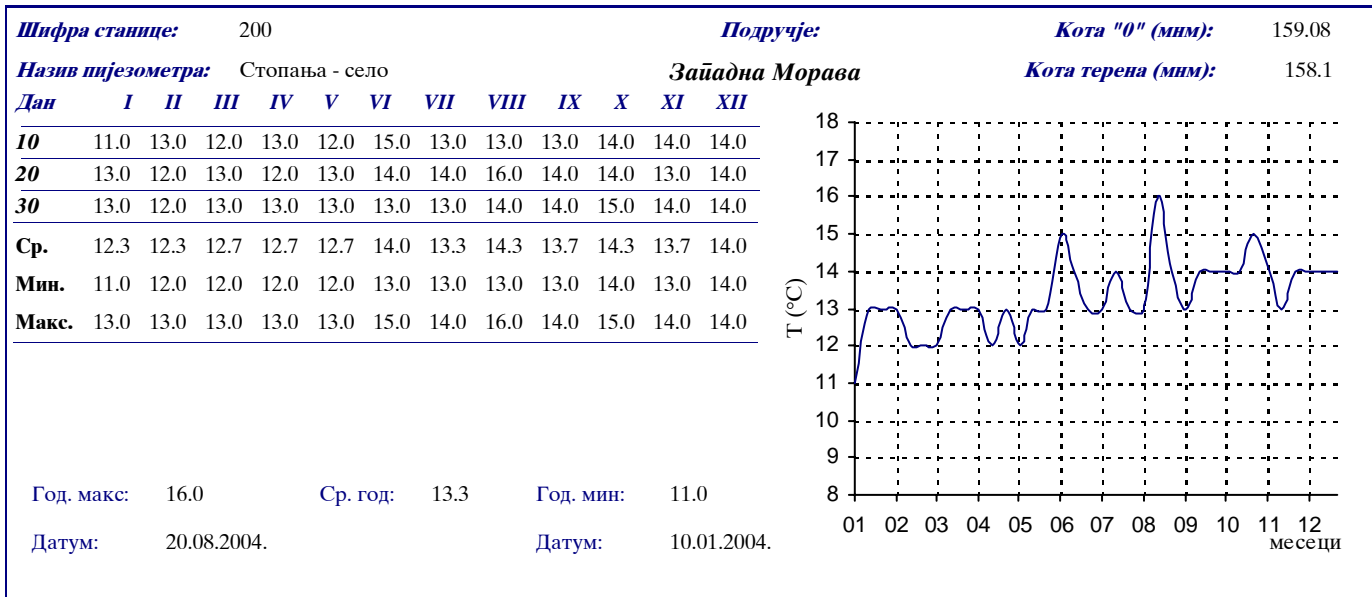
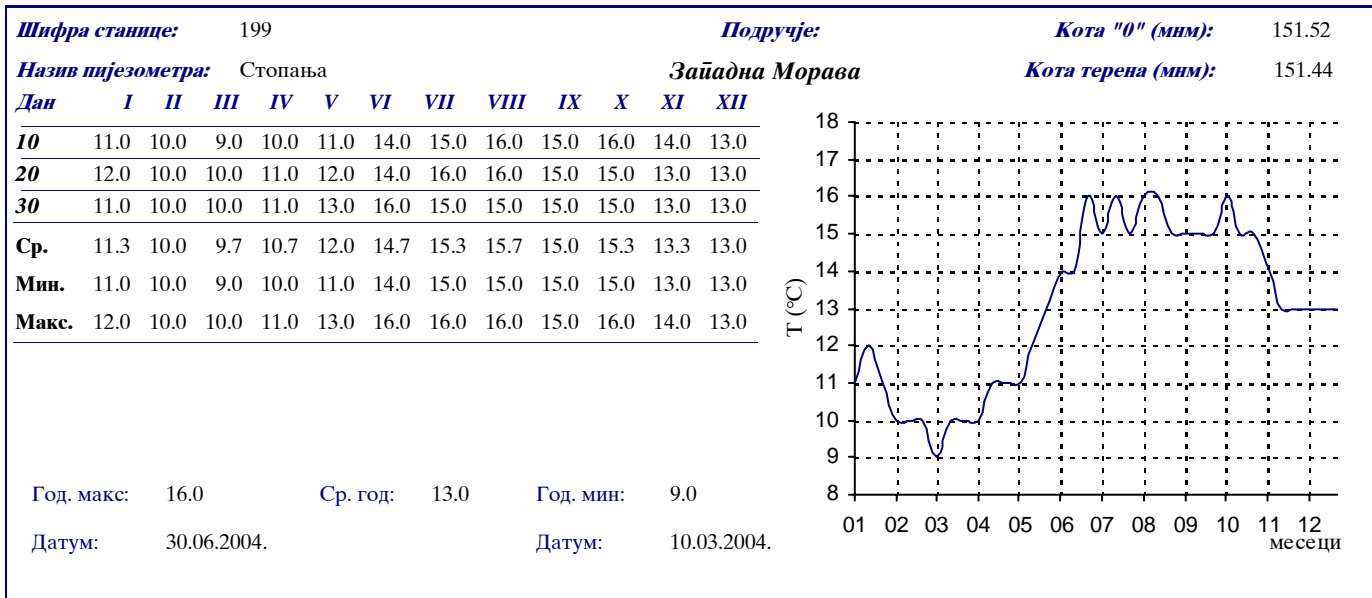
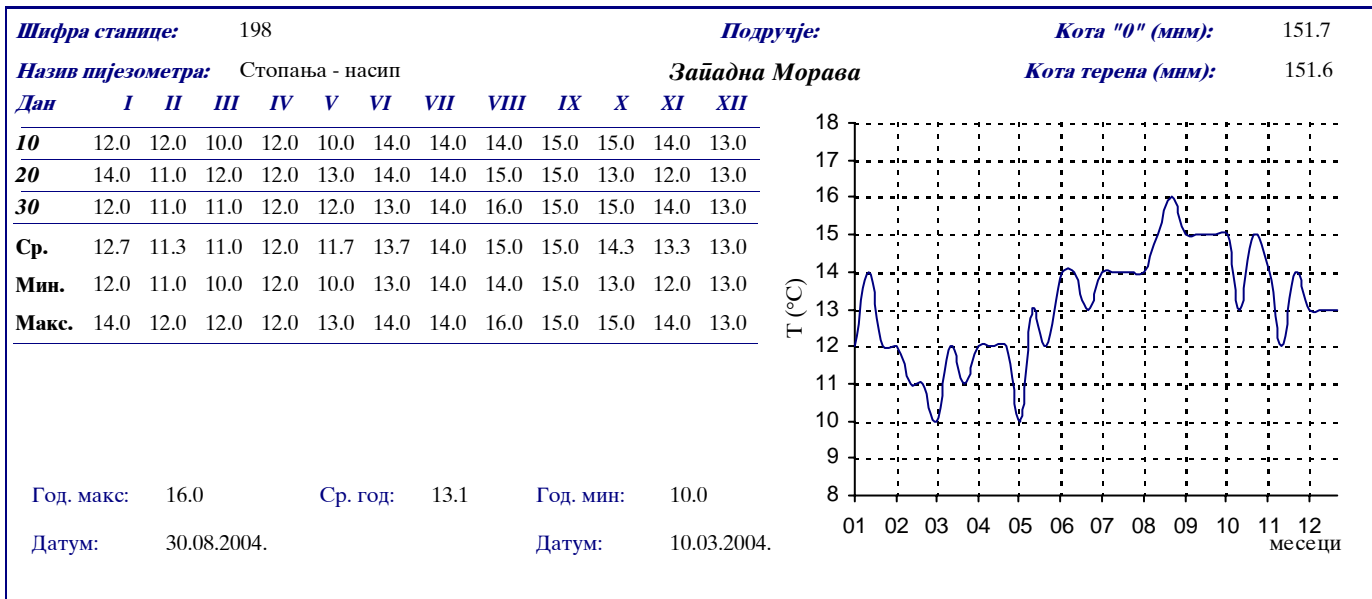




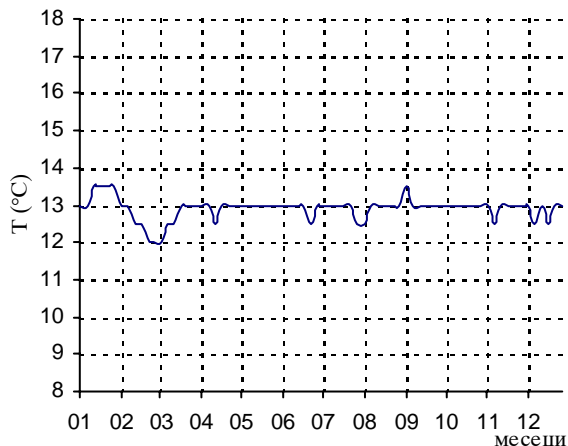


Подручје

ЗАПАДНА МОРАВА

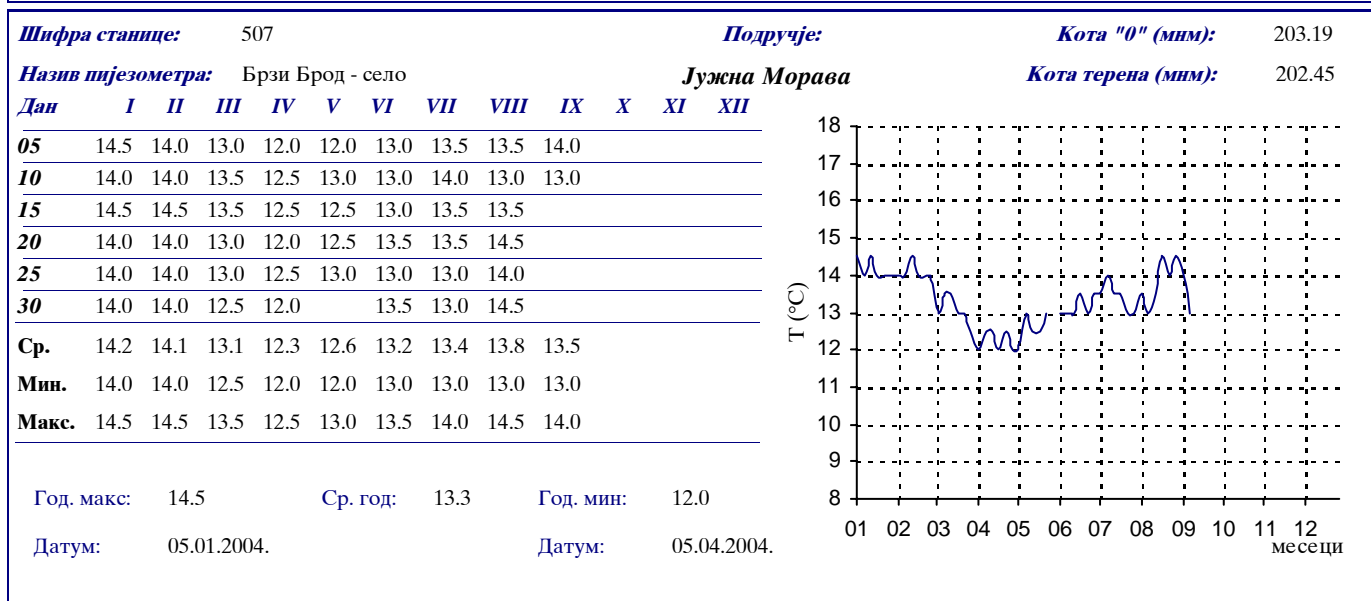
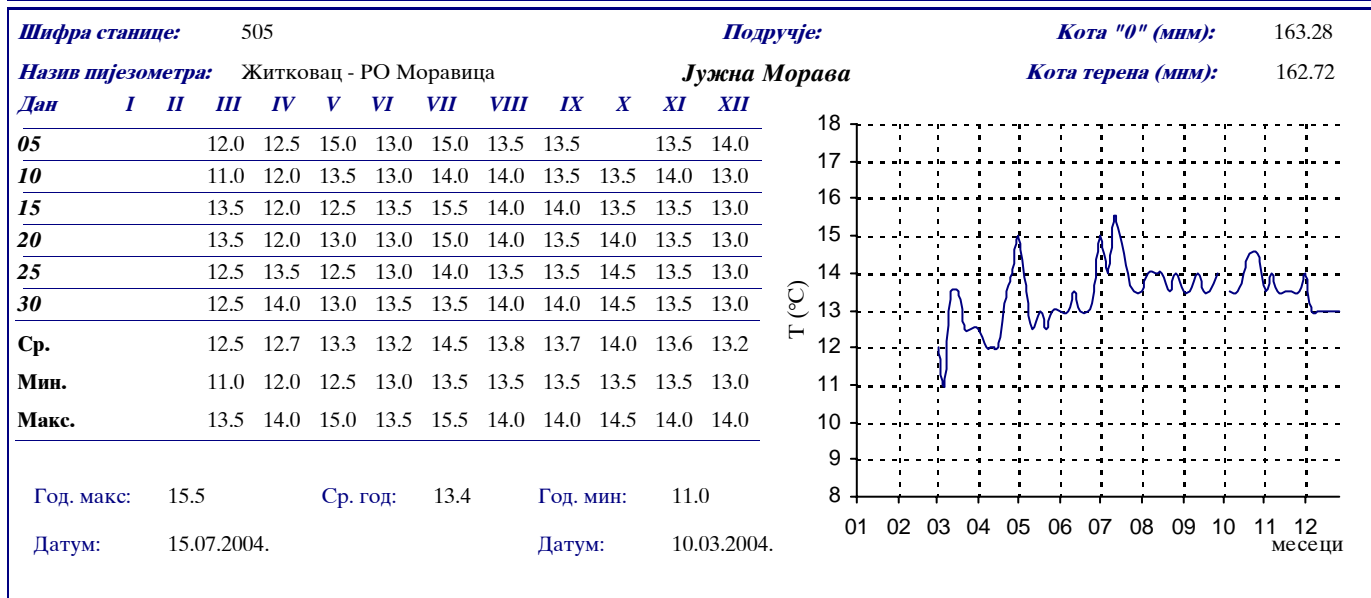
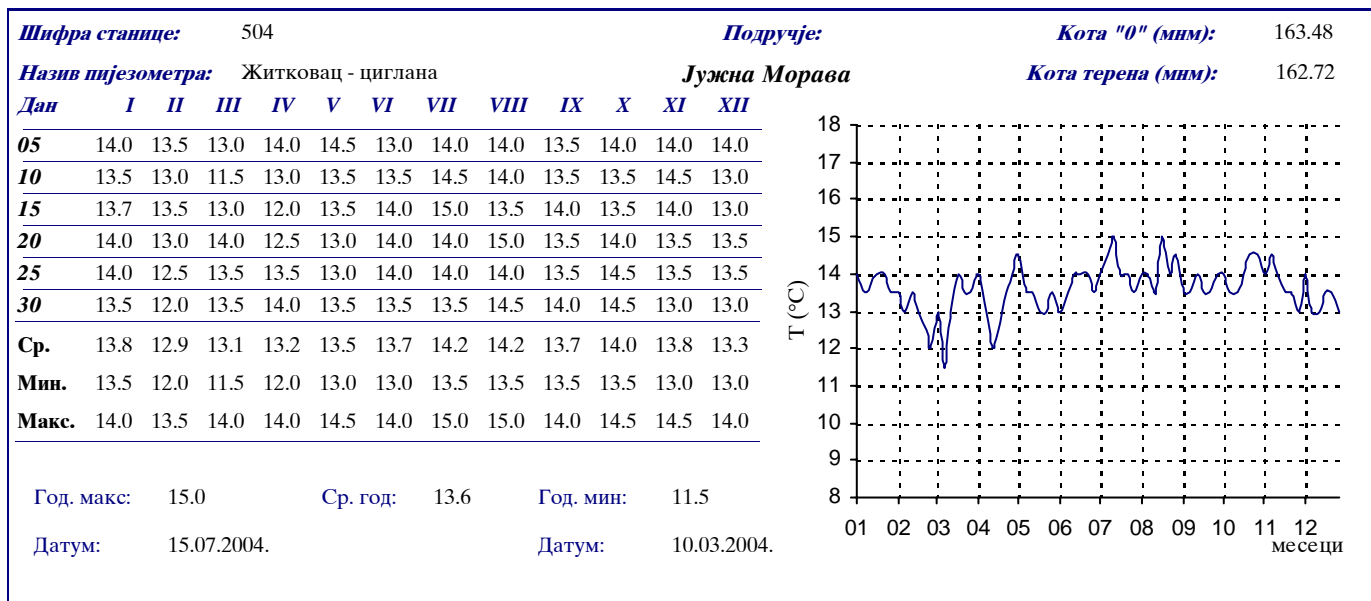


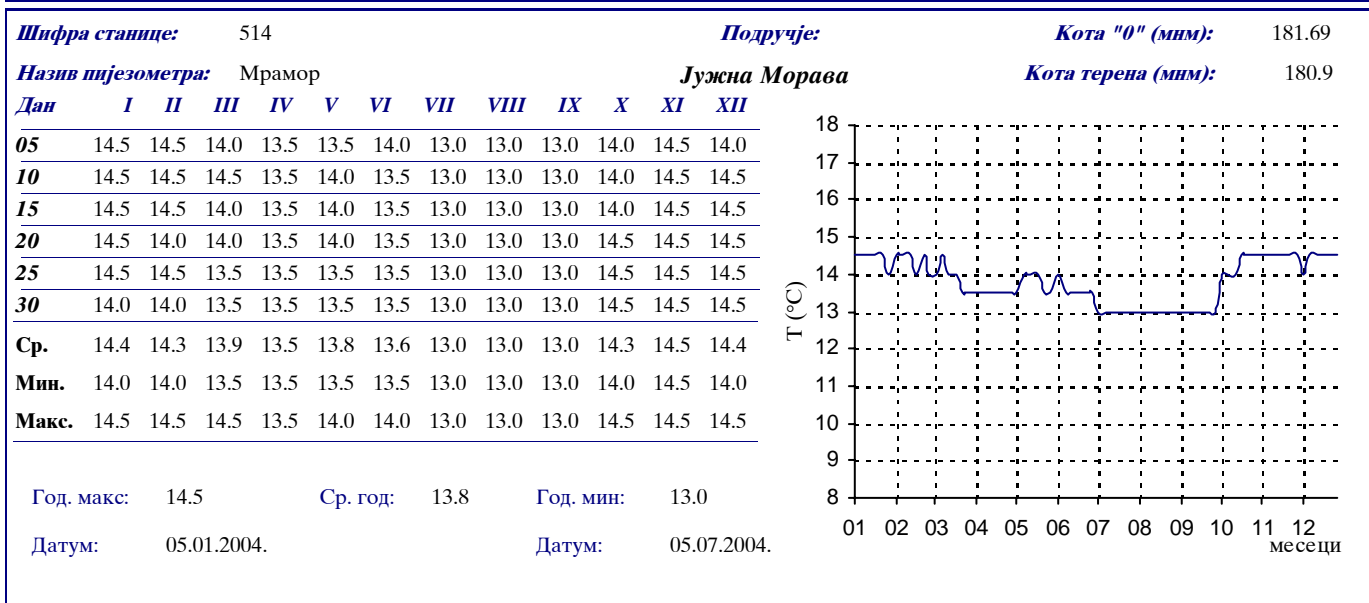
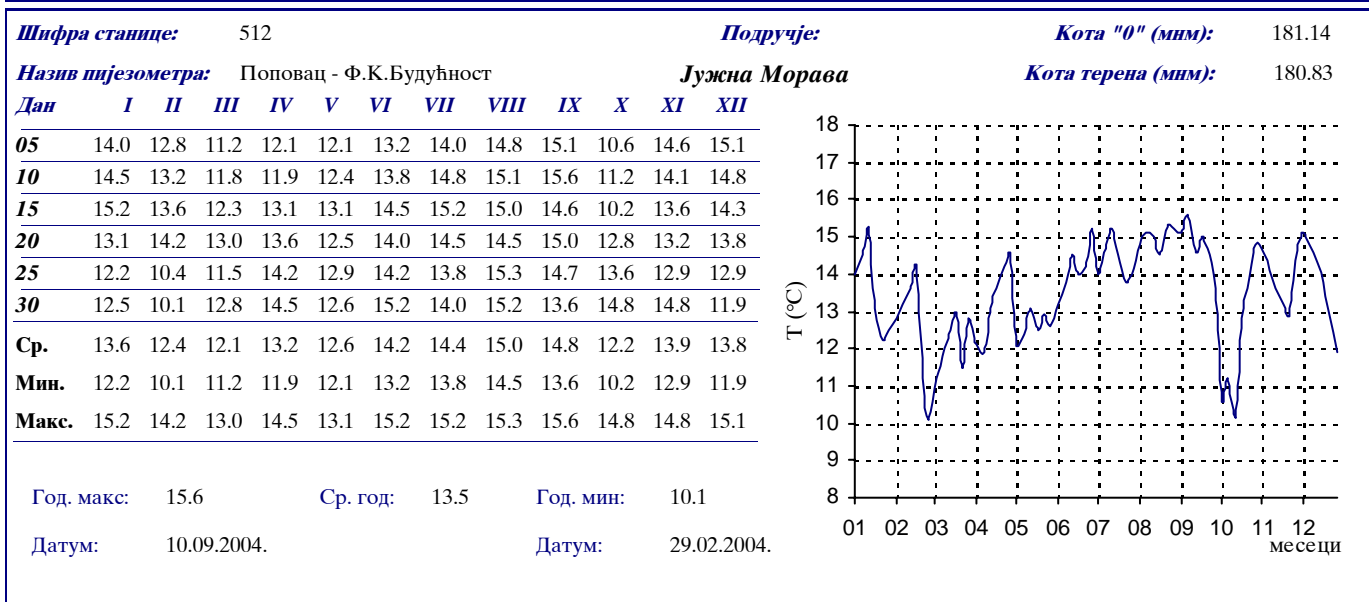
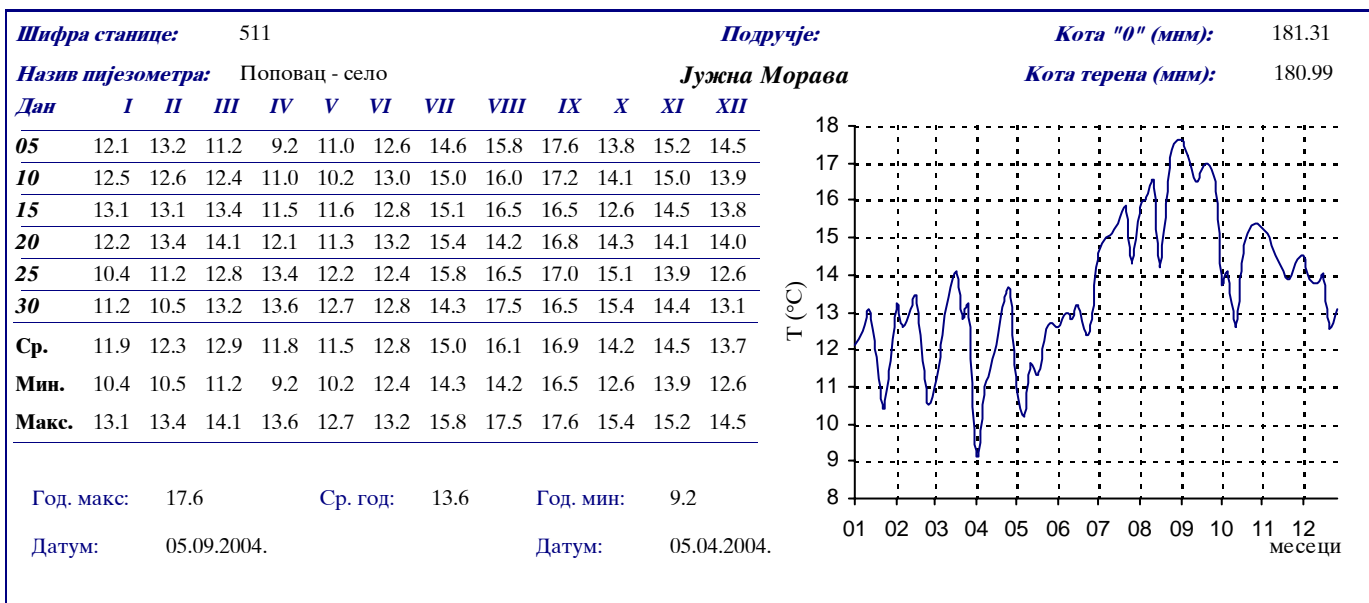
Шифра станице:	206											Подручје:	Кота "0" (мм): 189.23			
Назив пијезометра:	Ибар - Краљево											Зайадна Морава	Кота терена (мм): 188.26			
Дан	I	II	III	IV	V	VI	VII	VIII	IX	X	XI	XII				
05	13.0	13.0	12.0	13.0	13.0	13.0	13.0	12.5	13.5	13.0	13.0	13.0				
10	13.0	13.0	12.5	13.0	13.0	13.0	13.0	13.0	13.0	13.0	12.5	12.5				
15	13.5	12.5	12.5	12.5	13.0	13.0	13.0	13.0	13.0	13.0	13.0	13.0				
20	13.5	12.5	13.0	13.0	13.0	13.0	13.0	13.0	13.0	13.0	13.0	12.5				
25	13.5	12.0	13.0	13.0	13.0	12.5	13.0	13.0	13.0	13.0	13.0	13.0				
30	13.5	12.0	13.0	13.0	13.0	13.0	12.5	13.0	13.0	13.0	13.0	13.0				
Ср.	13.3	12.5	12.7	12.9	13.0	12.9	12.9	12.9	13.1	13.0	12.9	12.8				
Мин.	13.0	12.0	12.0	12.5	13.0	12.5	12.5	12.5	13.0	13.0	12.5	12.5				
Макс.	13.5	13.0	13.0	13.0	13.0	13.0	13.0	13.0	13.5	13.0	13.0	13.0				
Год. макс:	13.5		Ср. год: 12.9		Год. мин: 12.0											
Датум:	15.01.2004.						Датум: 25.02.2004.									

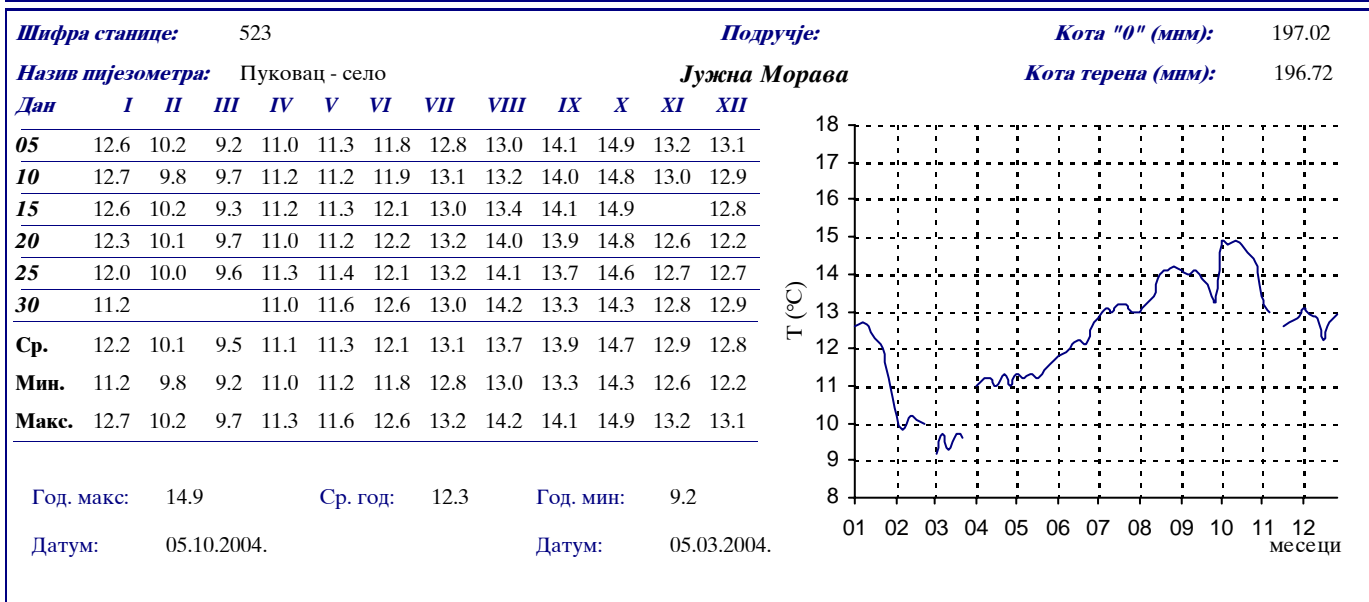
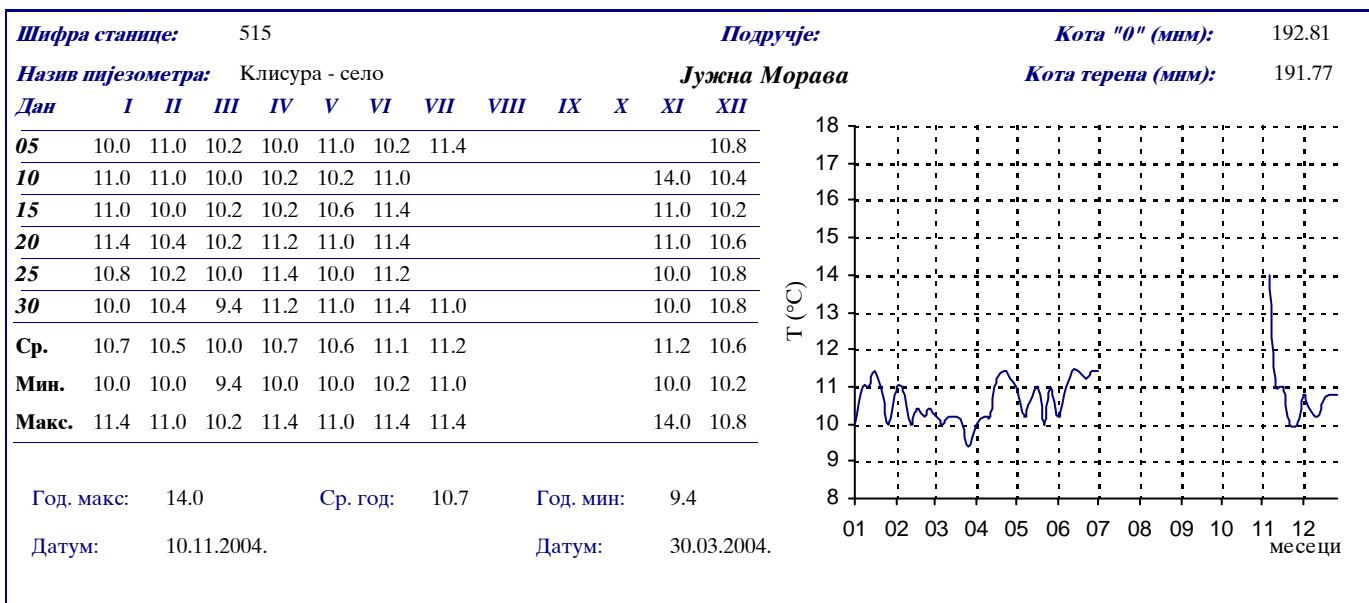


Подручје

**ЈУЖНА
МОРАВА**



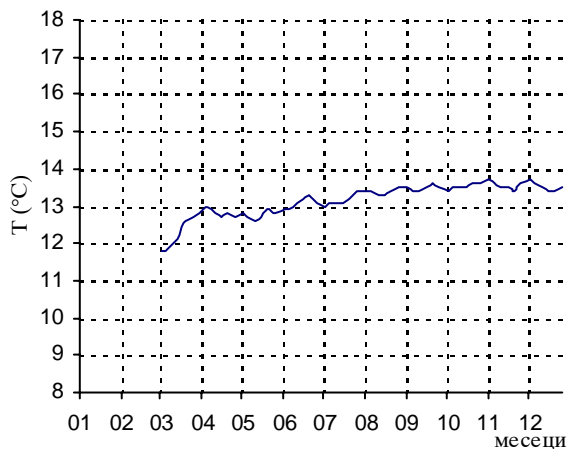




Подручје

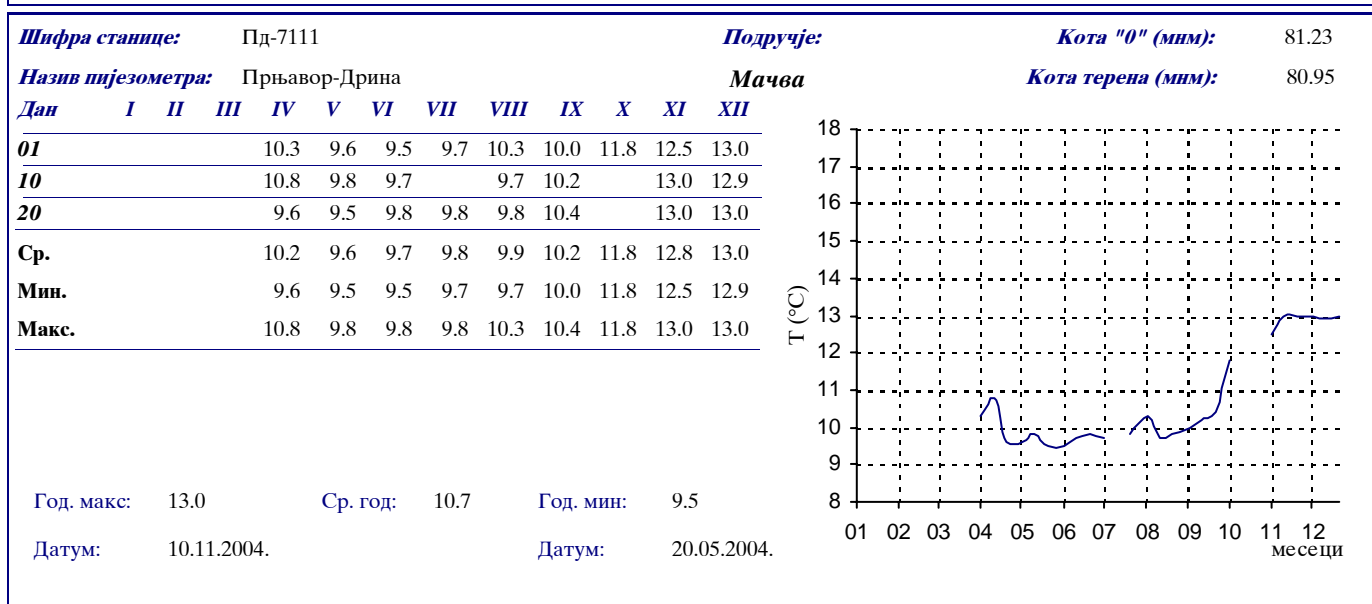
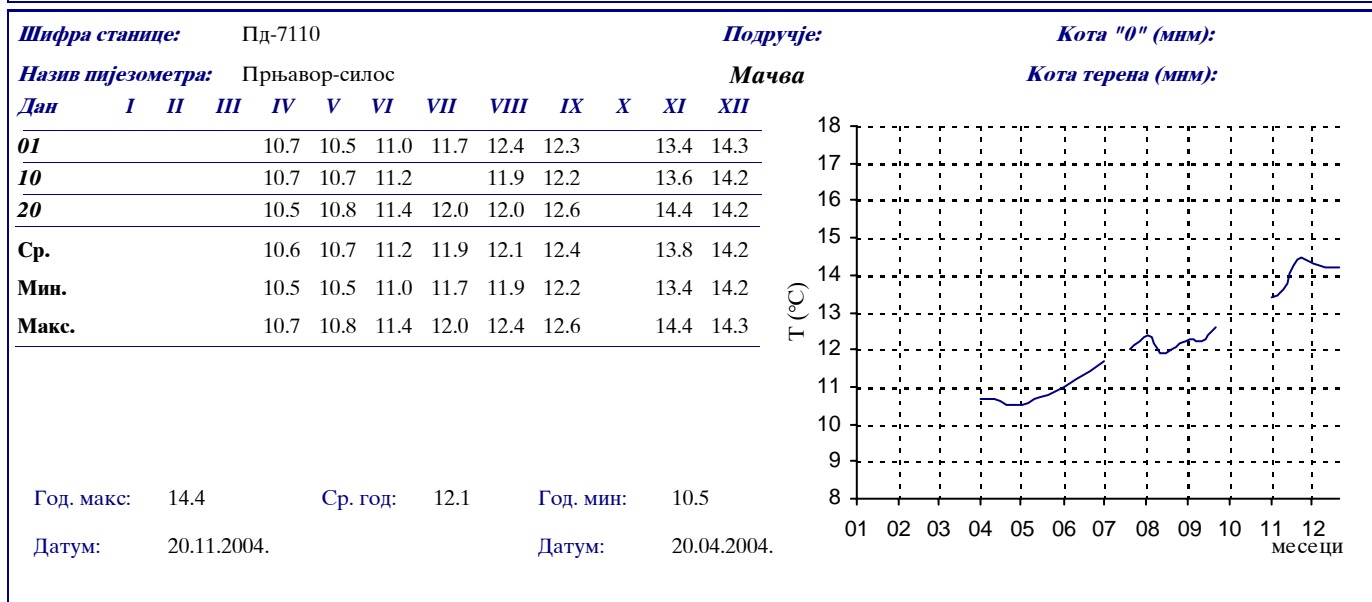
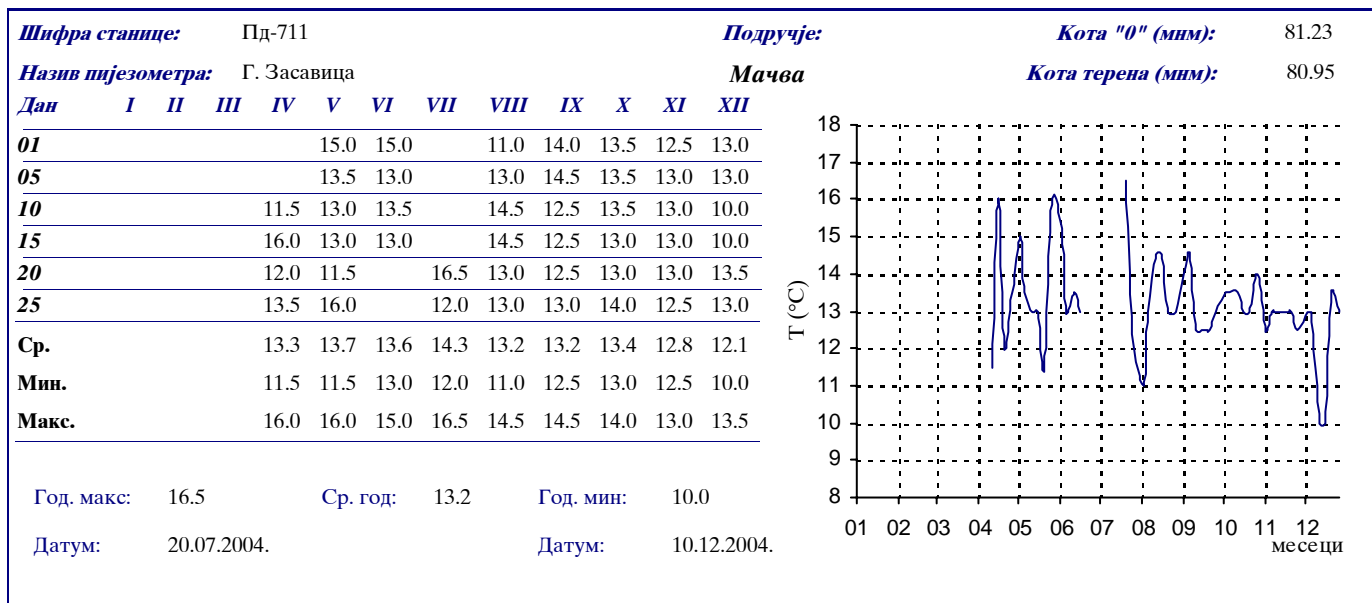
КОЛУБАРА

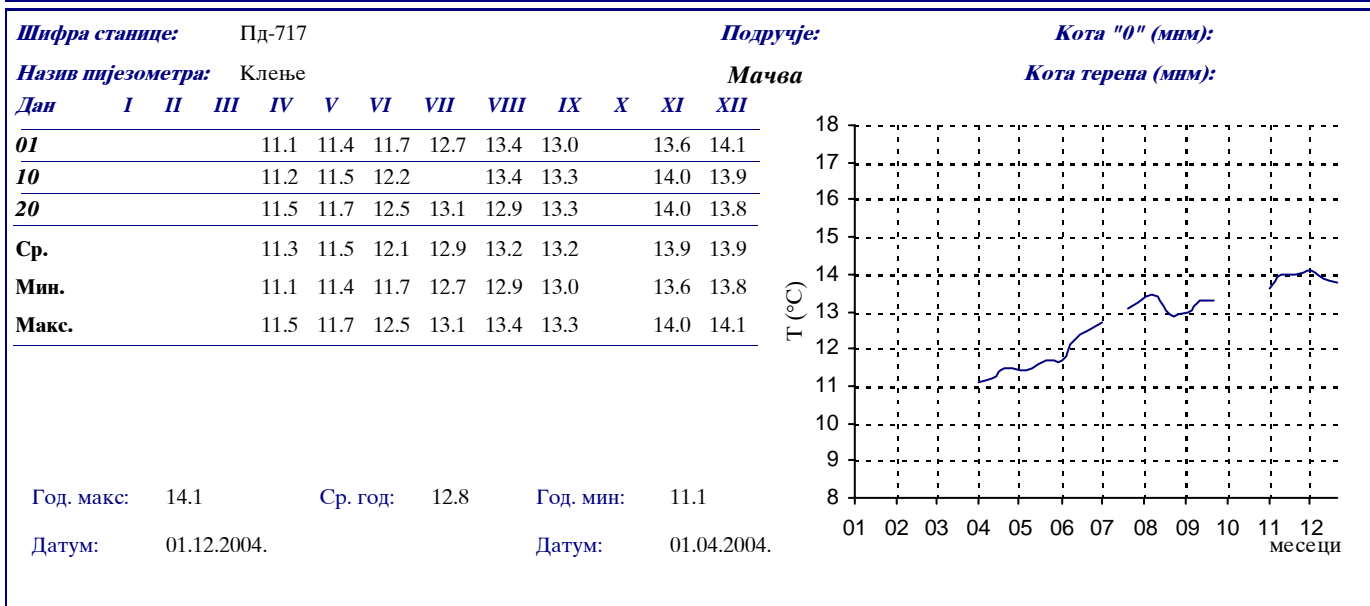
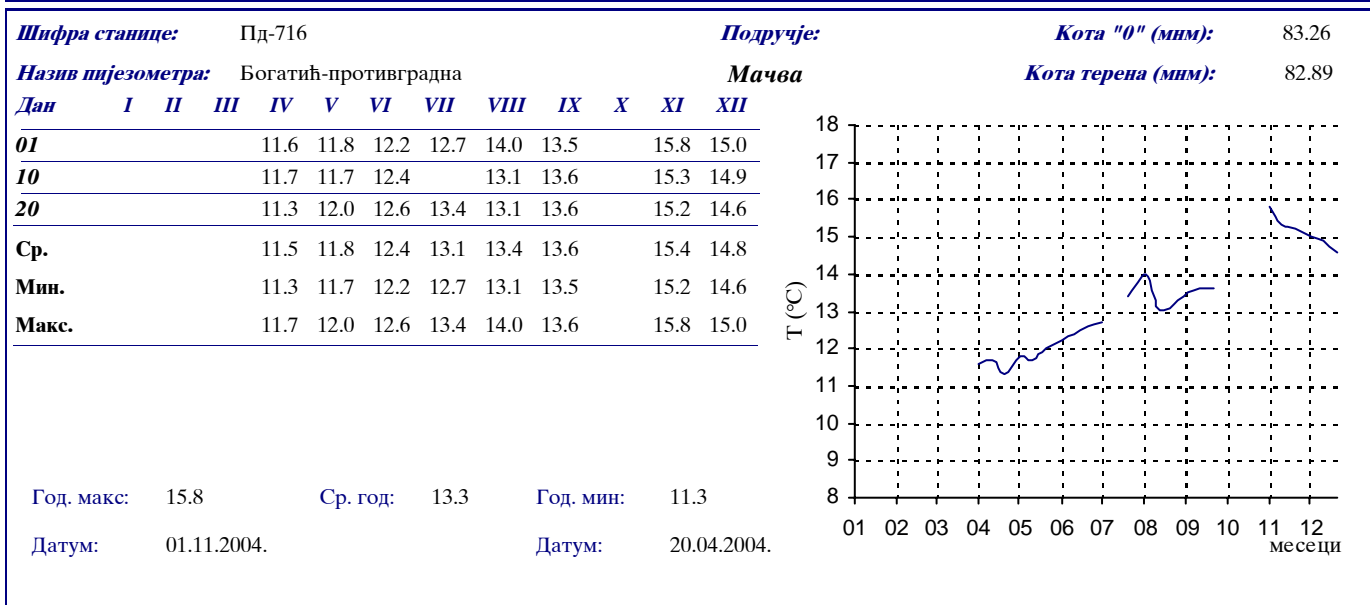
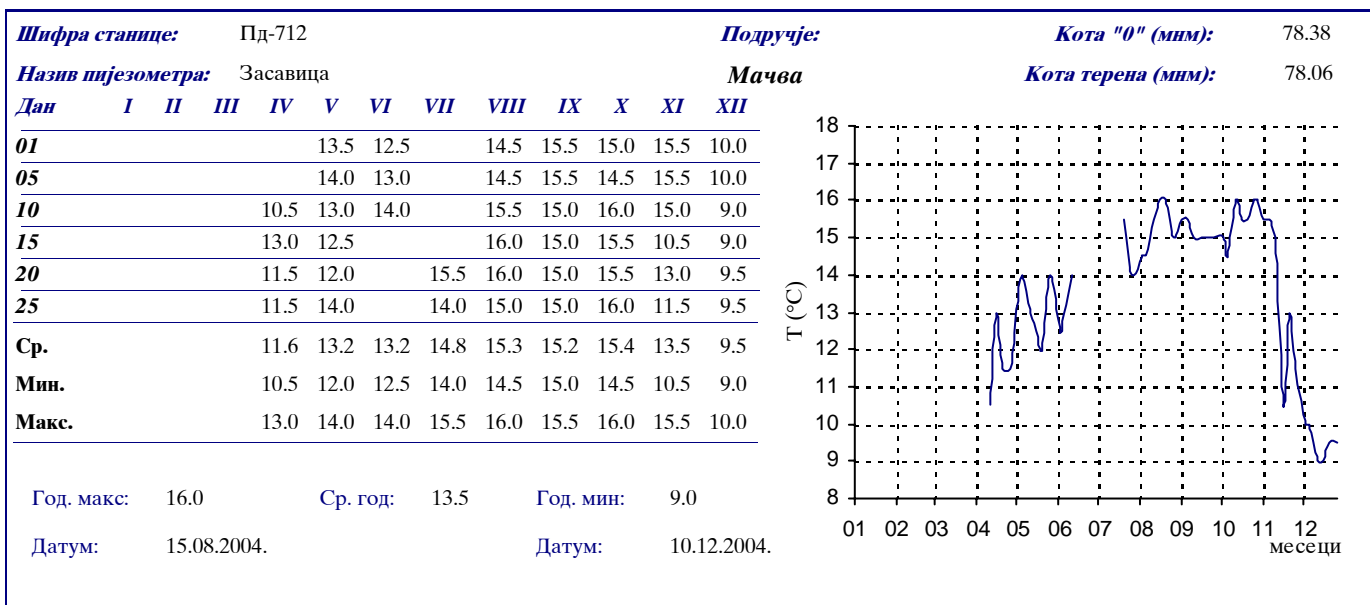
Шифра станице:	834A											Подручје:	Кота "0" (мм): 106.77			
Назив пијезометра:	Бели Брод (ГХС)											Колубара	Кота терена (мм): 105.87			
Дан	I	II	III	IV	V	VI	VII	VIII	IX	X	XI	XII				
01			11.8	12.9	12.8	12.9	13.0	13.4	13.5	13.4	13.7	13.7				
05			11.8	13.0	12.7	12.9	13.1	13.4	13.4	13.5	13.6	13.6				
10			12.0	12.8	12.6	13.1	13.1	13.3	13.4	13.5	13.5	13.5				
15			12.2	12.7	12.7	13.2	13.1	13.3	13.5	13.5	13.5	13.4				
20			12.6	12.8	12.9	13.3	13.2	13.4	13.6	13.6	13.4	13.4				
25			12.7	12.7	12.8	13.1	13.4	13.5	13.5	13.6	13.6	13.5				
Ср.			12.2	12.8	12.8	13.1	13.2	13.4	13.5	13.5	13.6	13.5				
Мин.			11.8	12.7	12.6	12.9	13.0	13.3	13.4	13.4	13.4	13.4				
Макс.			12.7	13.0	12.9	13.3	13.4	13.5	13.6	13.6	13.7	13.7				
Год. макс:	13.7		Ср. год:		13.1		Год. мин:		11.8							
Датум:	01.11.2004.						Датум:						01.03.2004.			

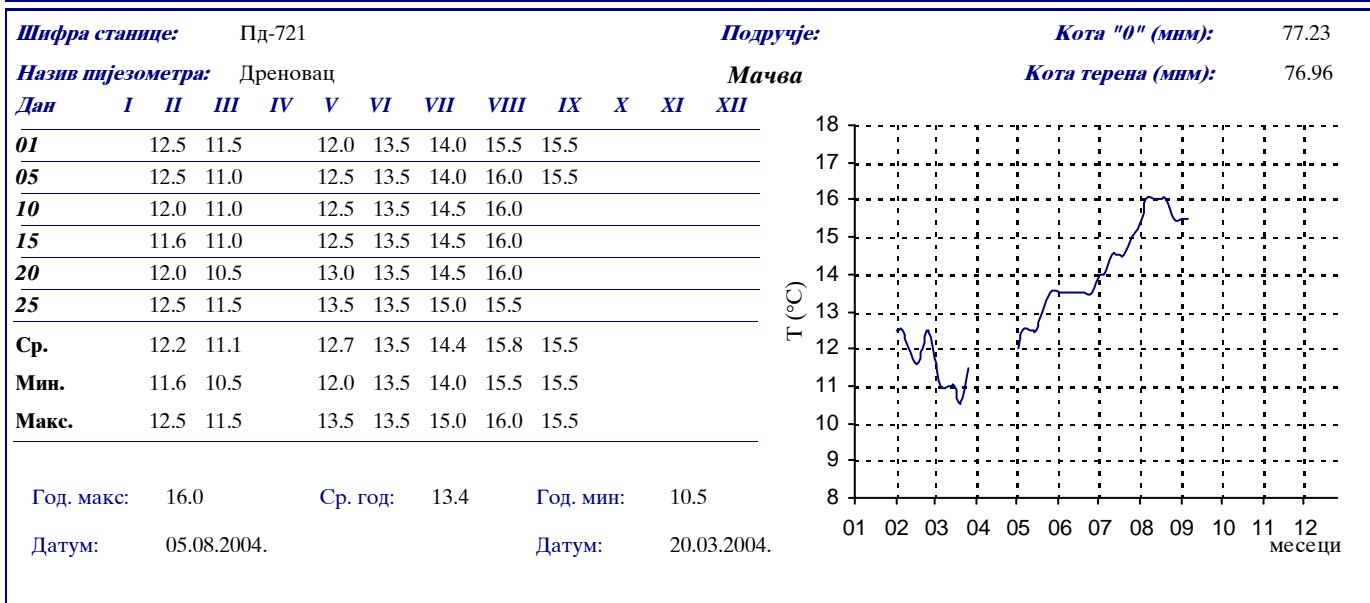
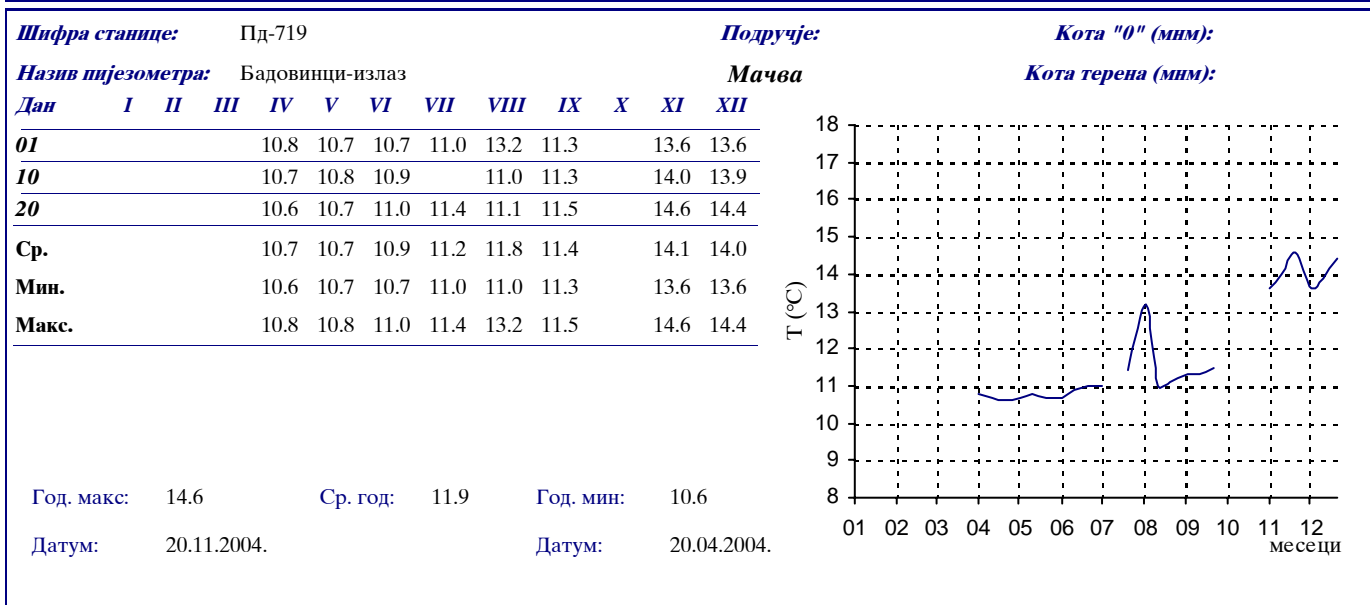
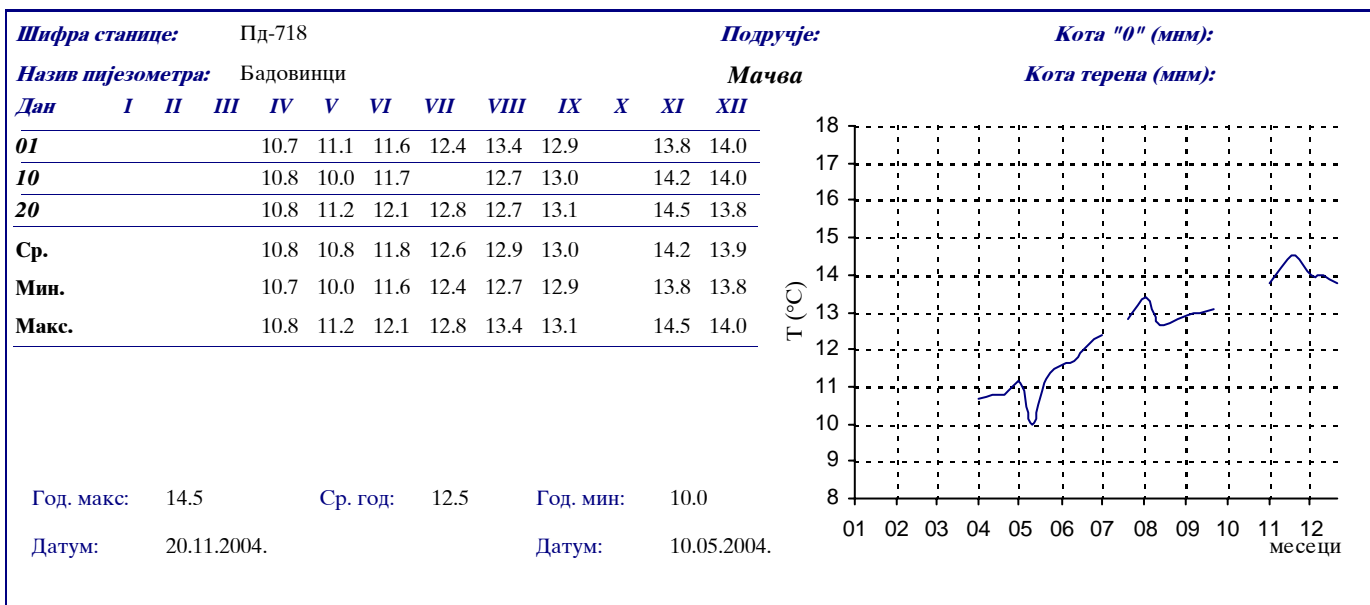


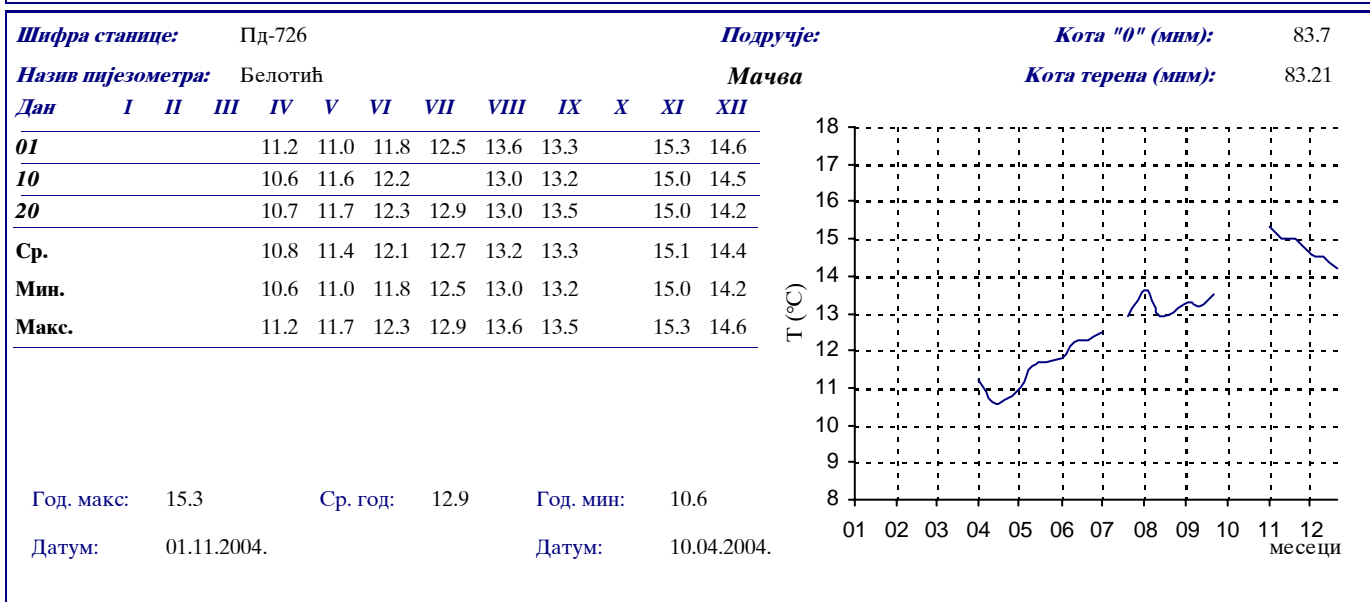
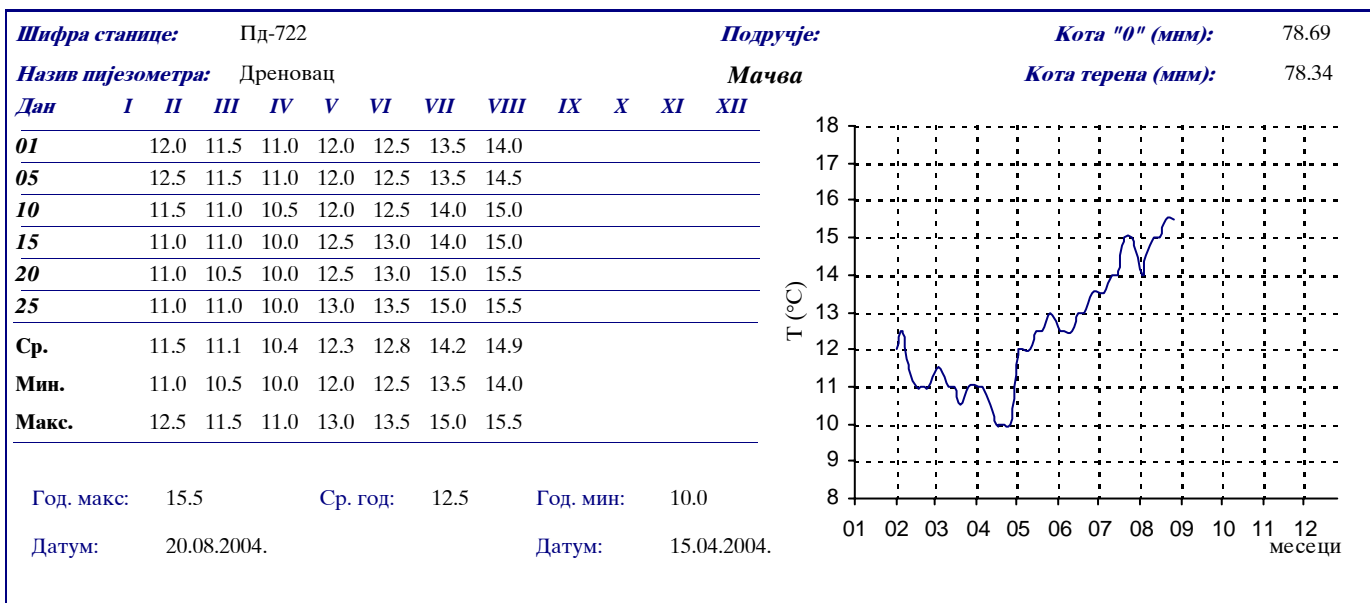
Подручје

МАЧВА





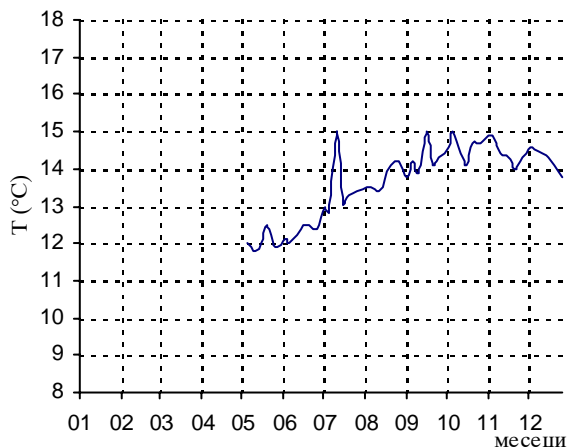




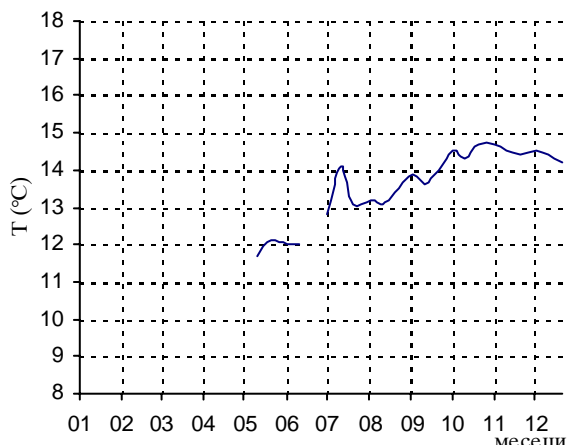
Подручје

БАЧКА

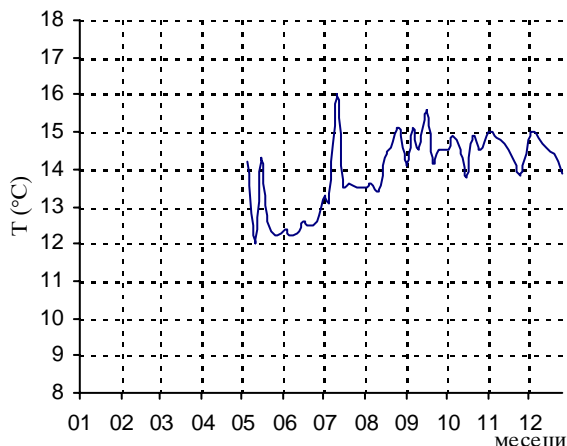
Шифра станице:	0011											Подручје:	Кота "0" (мм):	86.95	
Назив пијезометра:	Сомбор - ГМС (С-1)											Бачка	Кота терена (мм):	86.8	
Дан	I	II	III	IV	V	VI	VII	VIII	IX	X	XI	XII			
01						12.1	13.0	13.5	13.8	14.6	14.9	14.6			
05					12.0	12.0	12.8	13.5	14.2	15.0	14.8	14.5			
10				11.8	12.2	15.0	13.4	13.9	14.4	14.4	14.4	14.4			
15				12.0	12.5	13.1	13.7	15.0	14.1	14.1	14.3	14.3			
20				12.5	12.5	13.3	14.1	14.1	14.7	14.0	14.1	14.1			
25				11.9	12.4	13.4	14.2	14.3	14.7	14.2	13.8	13.8			
Ср.				12.0	12.3	13.4	13.7	14.2	14.6	14.4	14.3	14.3			
Мин.				11.8	12.0	12.8	13.4	13.8	14.1	14.0	13.8	13.8			
Макс.				12.5	12.5	15.0	14.2	15.0	15.0	14.9	14.6	14.6			
Год. макс:	15.0			Ср. год:	13.7			Год. мин:	11.8						
Датум:	10.07.2004.						Датум:	10.05.2004.							

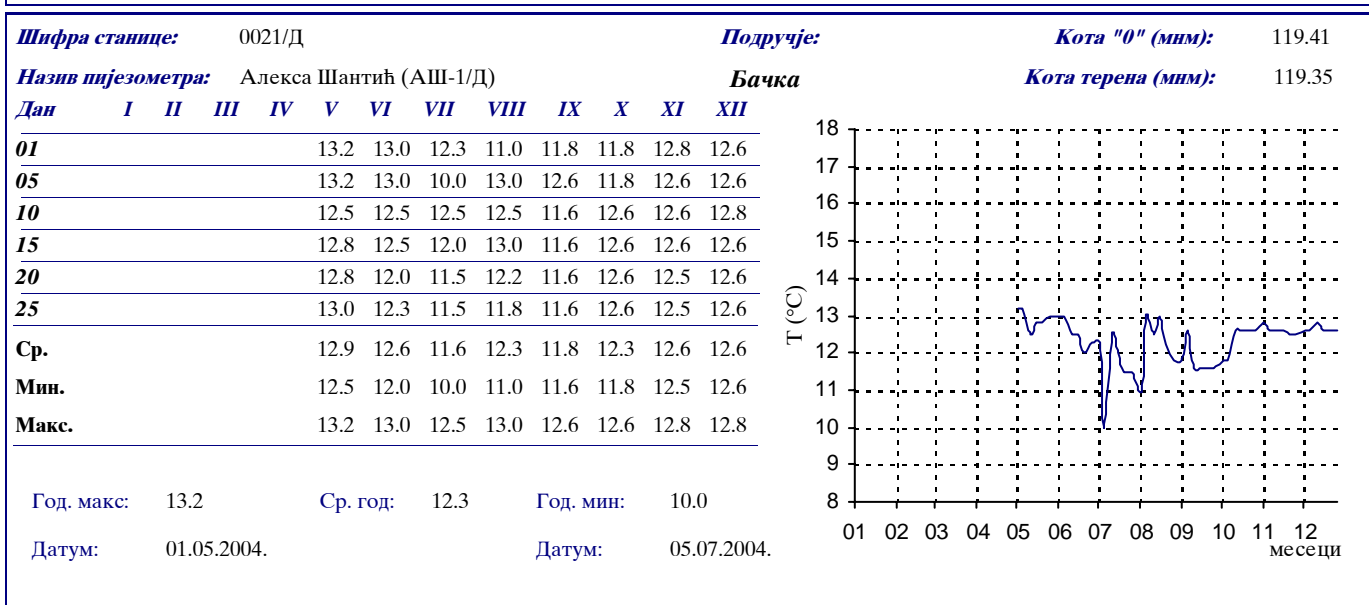
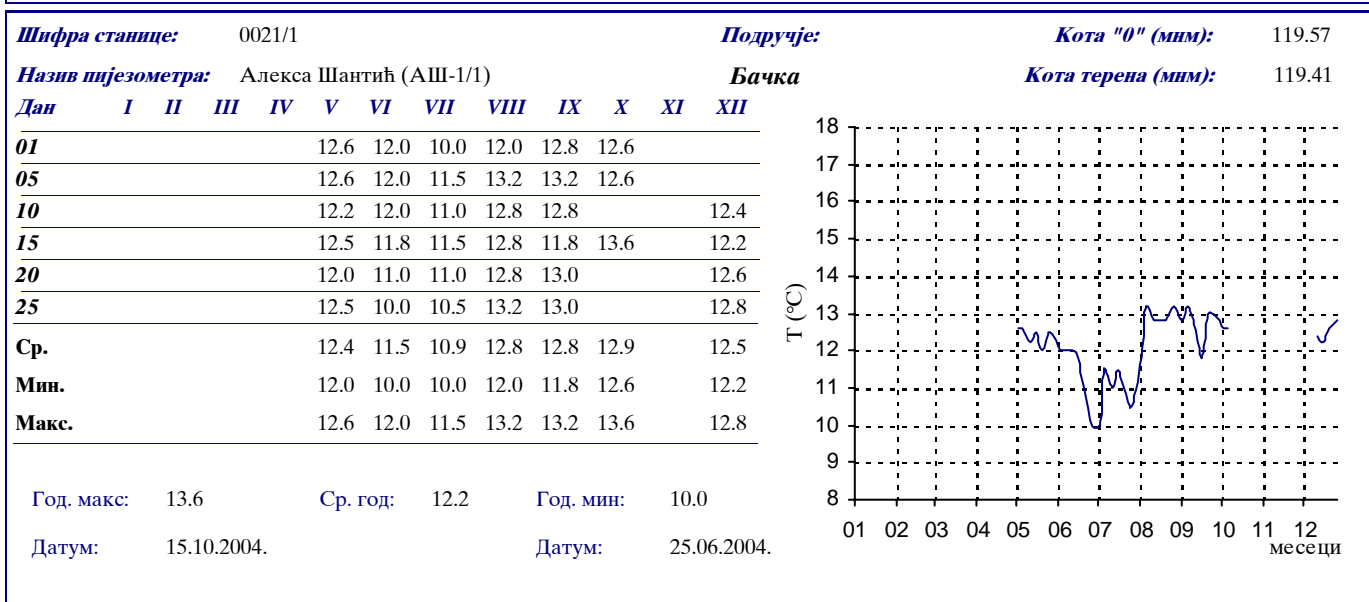



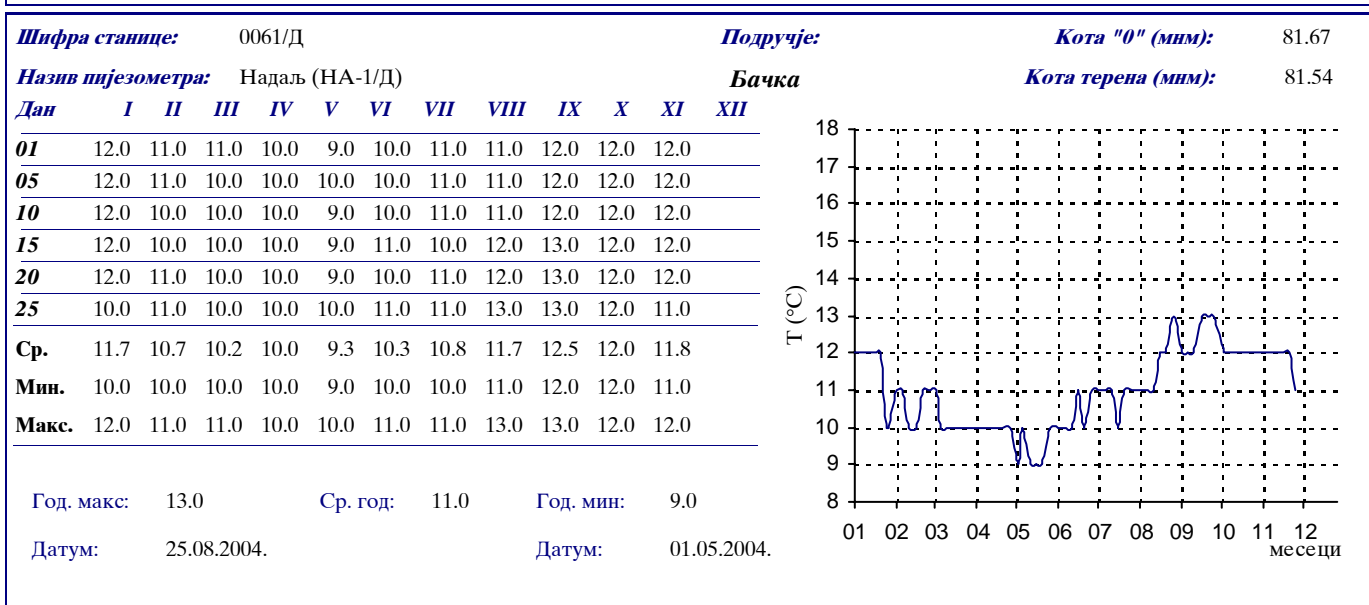
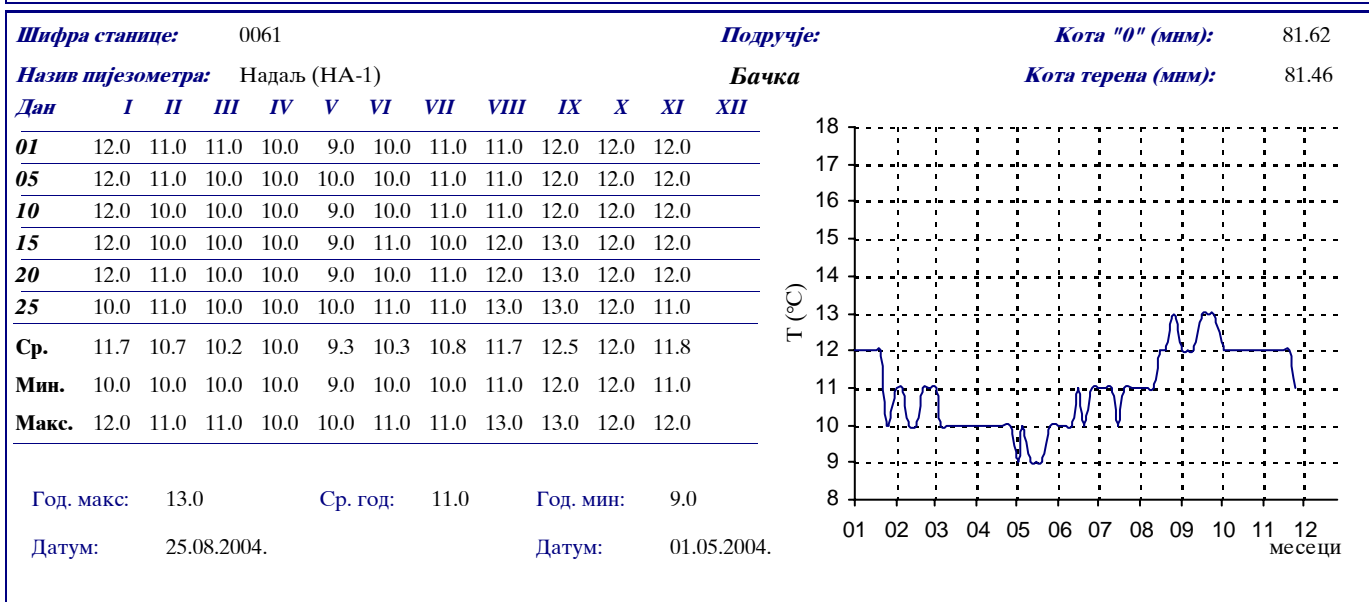
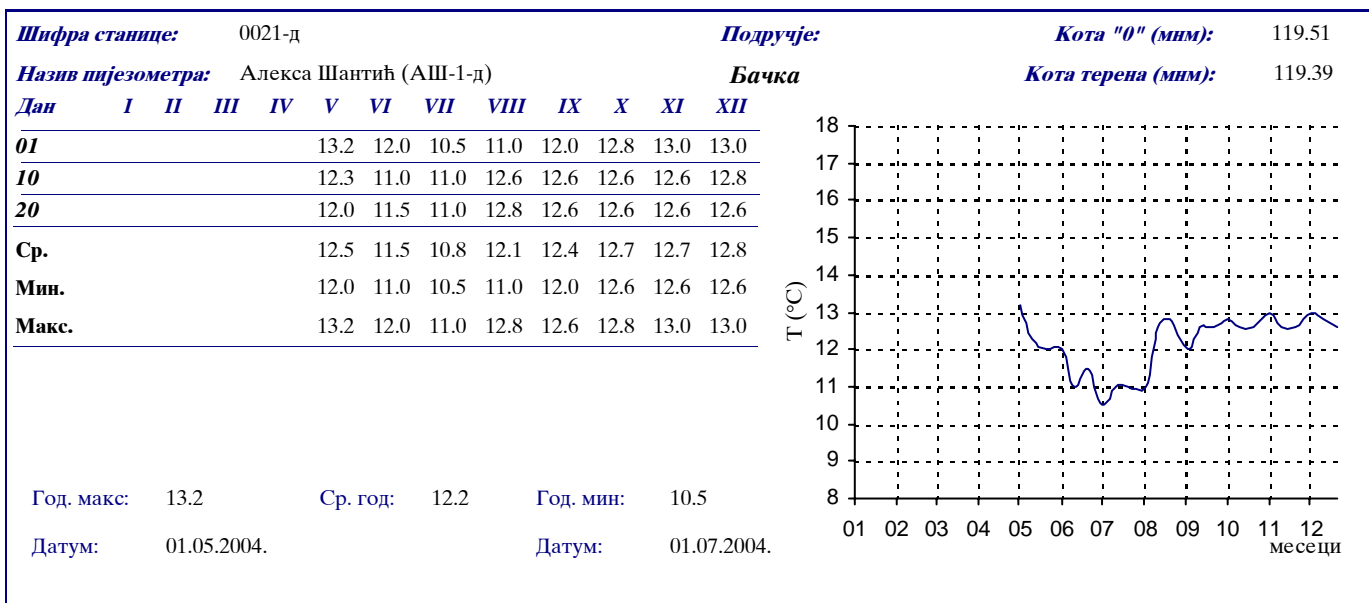
Шифра станице:	0011/1											Подручје:	Кота "0" (мм):	87.05	
Назив пијезометра:	Сомбор (С-1/1)											Бачка	Кота терена (мм):	86.84	
Дан	I	II	III	IV	V	VI	VII	VIII	IX	X	XI	XII			
01						12.0	12.8	13.2	13.9	14.5	14.7	14.5			
10				11.7	12.0	14.1	13.1	13.6	14.3	14.5	14.4	14.4			
20				12.1		13.1	13.4	14.0	14.7	14.4	14.2	14.2			
Ср.				11.9	12.0	13.3	13.2	13.8	14.5	14.5	14.4	14.4			
Мин.				11.7	12.0	12.8	13.1	13.6	14.3	14.4	14.2	14.2			
Макс.				12.1	12.0	14.1	13.4	14.0	14.7	14.7	14.5	14.5			
Год. макс:	14.7			Ср. год:	13.6			Год. мин:	11.7						
Датум:	20.10.2004.						Датум:	10.05.2004.							

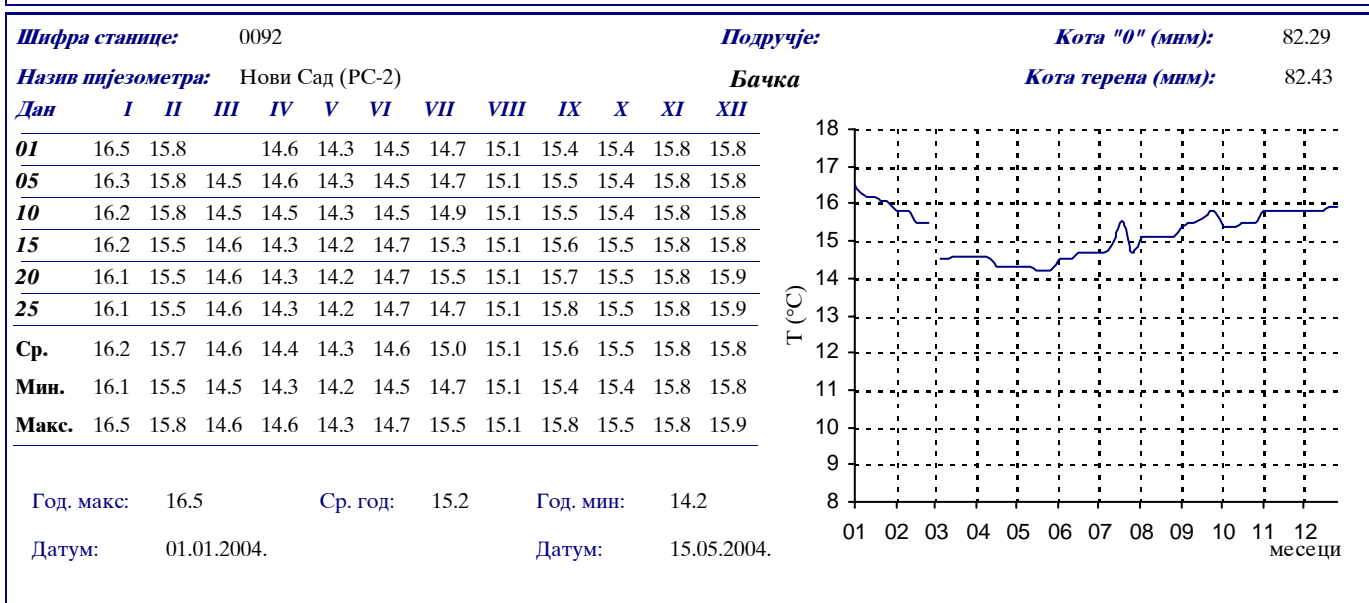
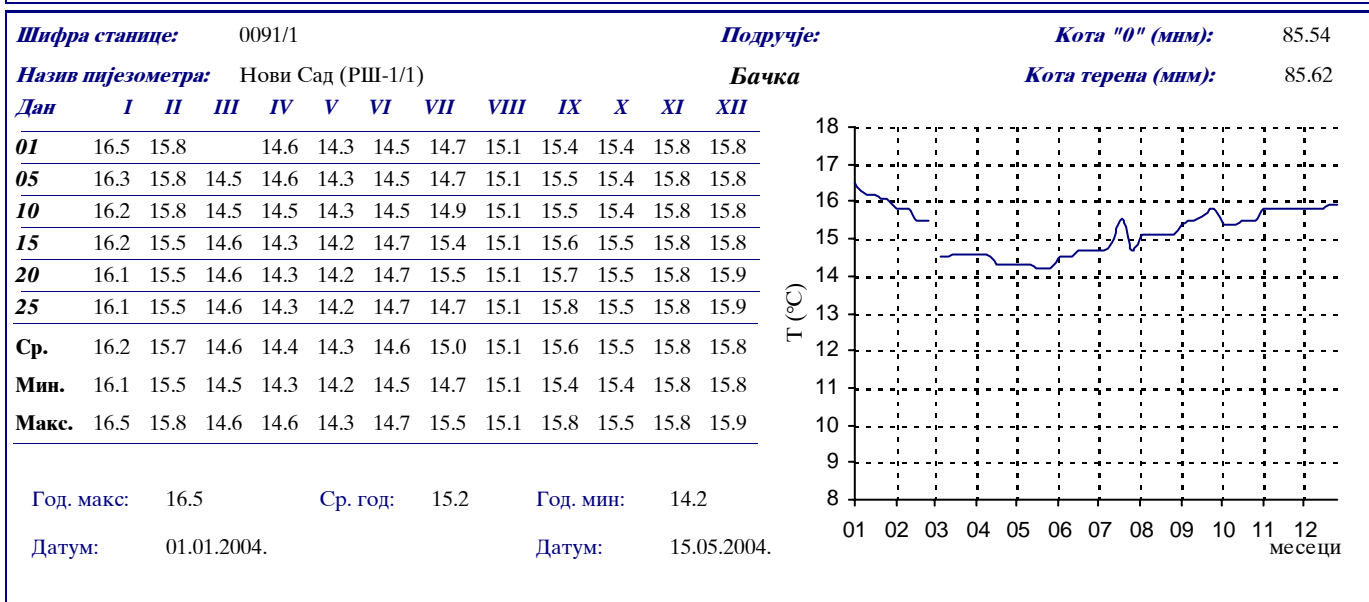
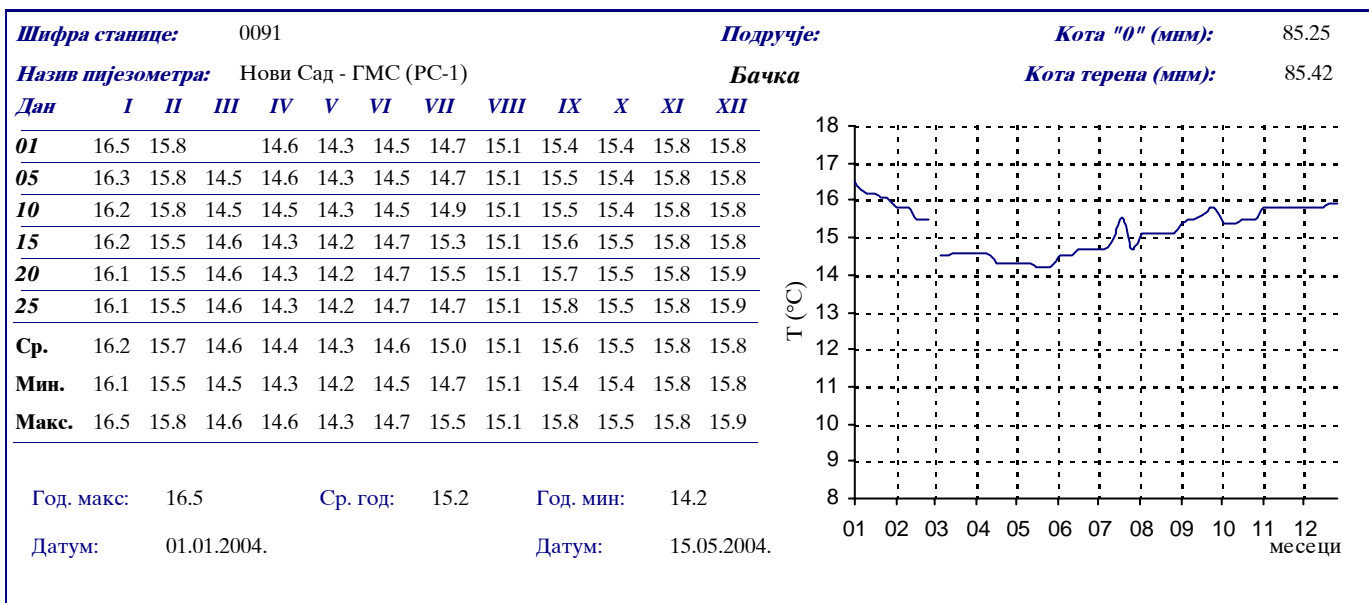


Шифра станице:	0011/Д											Подручје:	Кота "0" (мм):	86.79	
Назив пијезометра:	Сомбор (С-1/Д)											Бачка	Кота терена (мм):	86.73	
Дан	I	II	III	IV	V	VI	VII	VIII	IX	X	XI	XII			
01						12.4	13.3	13.5	14.1	14.5	15.0	15.0			
05				14.2	12.2	13.1	13.6	15.1	14.9	14.9	15.0	15.0			
10				12.0	12.3	16.0	13.4	14.5	14.5	14.8	14.7	14.7			
15				14.3	12.6	13.5	14.3	15.6	13.8	14.5	14.5	14.5			
20				12.6	12.5	13.6	14.6	14.2	14.9	14.2	14.4	14.4			
25				12.2	12.6	13.5	15.1	14.5	14.5	13.9	13.9	13.9			
Ср.				13.1	12.4	13.8	14.1	14.7	14.5	14.6	14.6	14.6			
Мин.				12.0	12.2	13.1	13.4	14.1	13.8	13.9	13.9	13.9			
Макс.				14.3	12.6	16.0	15.1	15.6	14.9	15.0	15.0	15.0			
Год. макс:	16.0			Ср. год:	14.0			Год. мин:	12.0						
Датум:	10.07.2004.						Датум:	10.05.2004.							

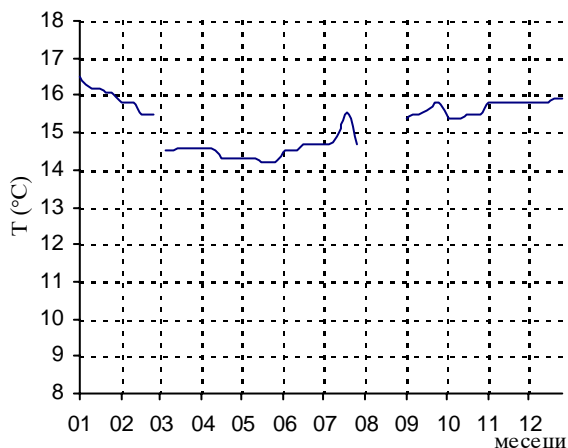








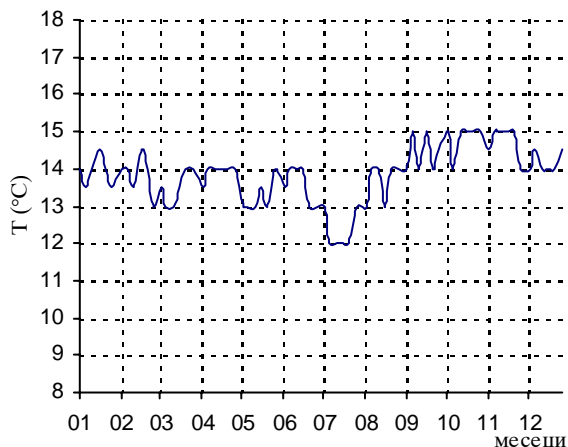
Шифра станице:	0093											Подручје:	Кота "0" (мм):	83.81	
Назив пијезометра:	Нови Сад (РС-3)											Бачка	Кота терена (мм):	83.91	
Дан	I	II	III	IV	V	VI	VII	VIII	IX	X	XI	XII			
01	16.5	15.8		14.6	14.3	14.5	14.7		15.4	15.4	15.8	15.8			
05	16.3	15.8	14.5	14.6	14.3	14.5	14.7		15.5	15.4	15.8	15.8			
10	16.2	15.8	14.5	14.5	14.3	14.5	14.9		15.5	15.4	15.8	15.8			
15	16.2	15.5	14.6	14.3	14.2	14.7	15.3		15.6	15.5	15.8	15.8			
20	16.1	15.5	14.6	14.3	14.2	14.7	15.5		15.7	15.5	15.8	15.9			
25	16.1	15.5	14.6	14.3	14.2	14.7	14.7		15.8	15.5	15.8	15.9			
Ср.	16.2	15.7	14.6	14.4	14.3	14.6	15.0		15.6	15.5	15.8	15.8			
Мин.	16.1	15.5	14.5	14.3	14.2	14.5	14.7		15.4	15.4	15.8	15.8			
Макс.	16.5	15.8	14.6	14.6	14.3	14.7	15.5		15.8	15.5	15.8	15.9			
<hr/>															
Год. макс:	16.5		Ср. год:		15.2		Год. мин:		14.2						
Датум:	01.01.2004.						Датум:						15.05.2004.		



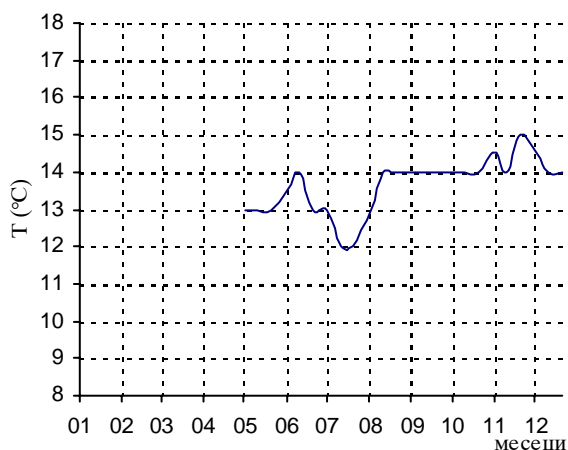
Подручје

БАНАТ

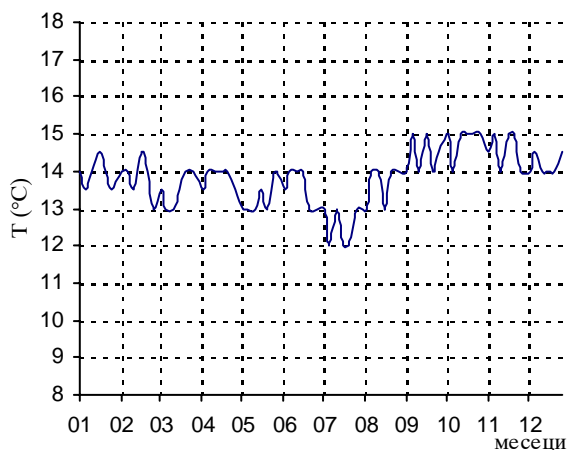
Шифра станице:	0101											Подручје:	Кота "0" (мм):	80.07
Назив пијезометра:	Банатско Аранђелово (БА-1)											Банай	Кота терена (мм):	79.89
Дан	I	II	III	IV	V	VI	VII	VIII	IX	X	XI	XII		
01	14.0	14.0	13.5	13.5	13.0	13.5	13.0	13.0	14.0	15.0	14.5	14.0		
05	13.5	14.0	13.0	14.0	13.0	14.0	12.0	14.0	15.0	14.0	15.0	14.5		
10	14.0	13.5	13.0	14.0	13.0	14.0	12.0	14.0	14.0	15.0	15.0	14.0		
15	14.5	14.5	13.5	14.0	13.5	14.0	12.0	13.0	15.0	15.0	15.0	14.0		
20	14.0	14.0	14.0	14.0	13.0	13.0	12.0	14.0	14.0	15.0	15.0	14.0		
25	13.5	13.0	14.0	14.0	14.0	13.0	13.0	14.0	14.5	15.0	14.0	14.5		
Ср.	13.9	13.8	13.5	13.9	13.3	13.6	12.3	13.7	14.4	14.8	14.8	14.2		
Мин.	13.5	13.0	13.0	13.5	13.0	13.0	12.0	13.0	14.0	14.0	14.0	14.0		
Макс.	14.5	14.5	14.0	14.0	14.0	14.0	13.0	14.0	15.0	15.0	15.0	14.5		
Год. макс:	15.0		Ср. год:		13.8		Год. мин:		12.0					
Датум:	05.09.2004.				Датум:				05.07.2004.					

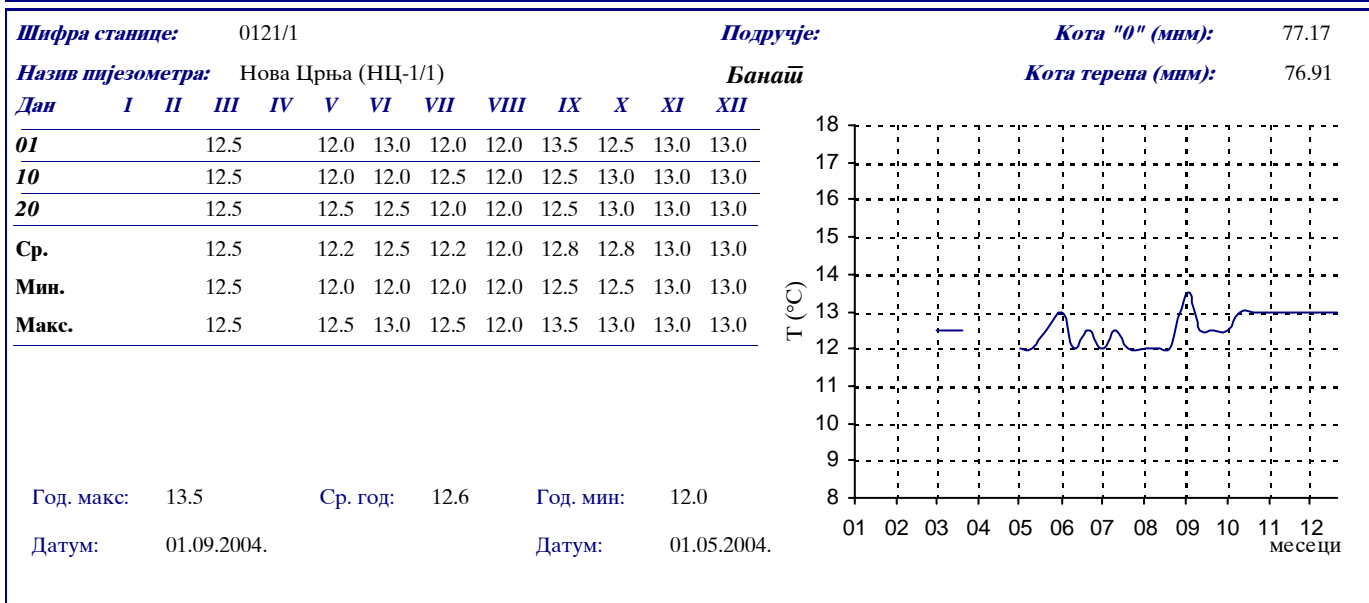
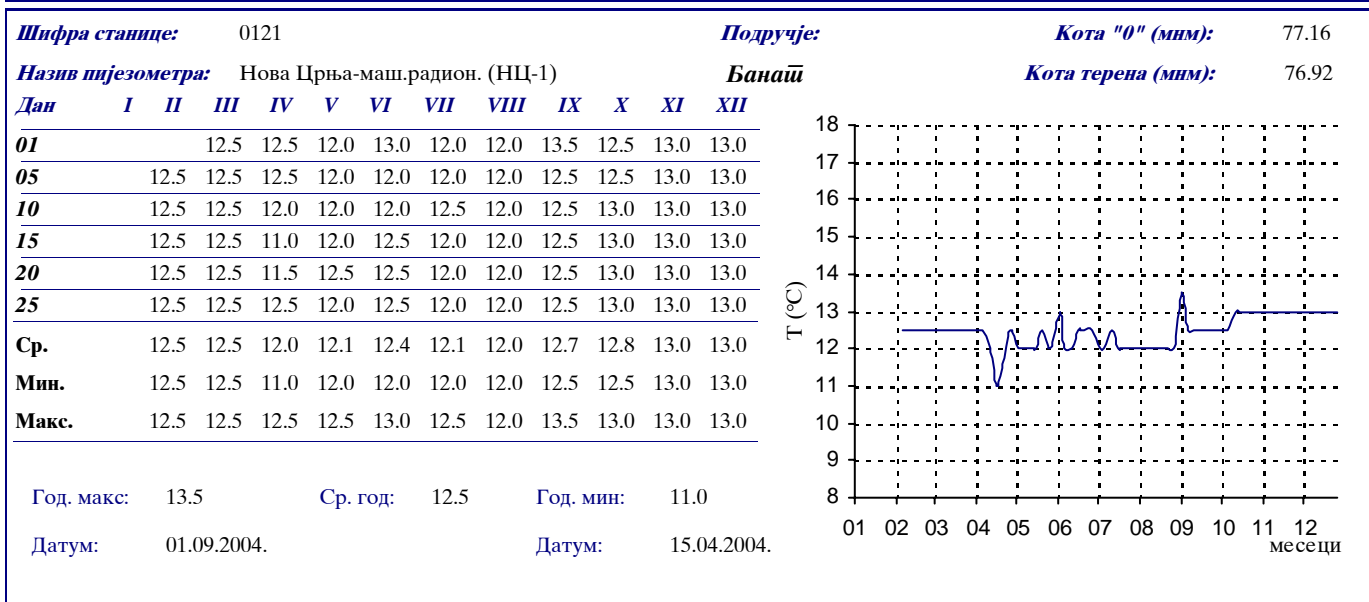
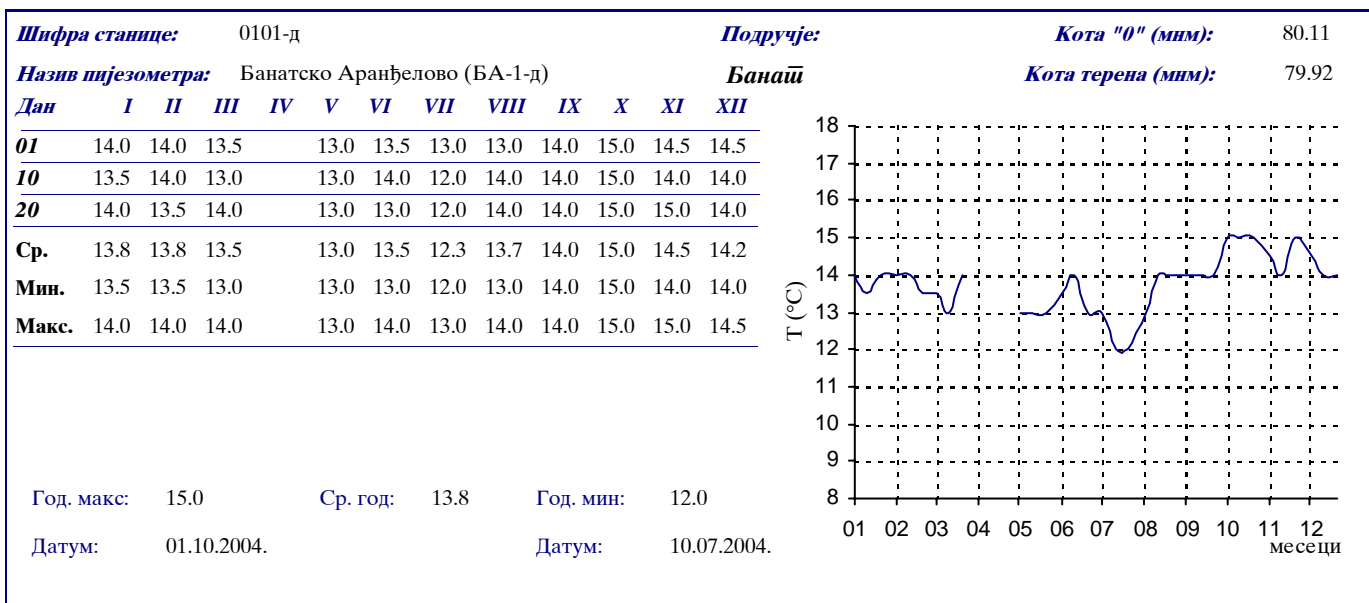


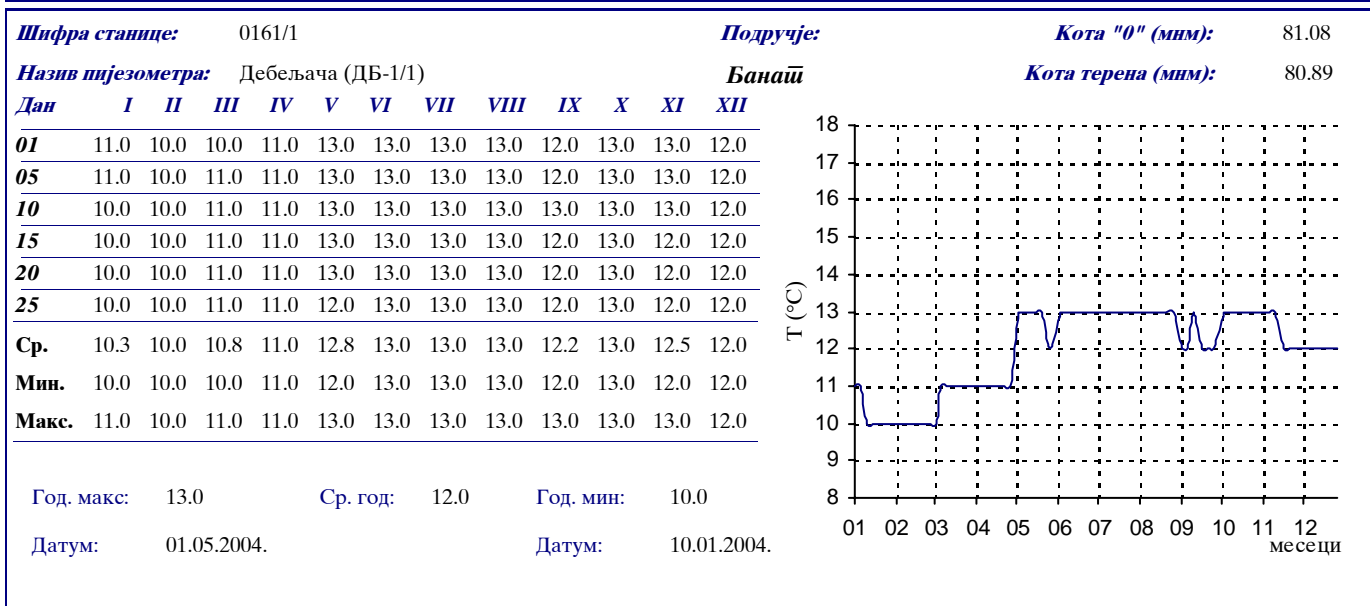
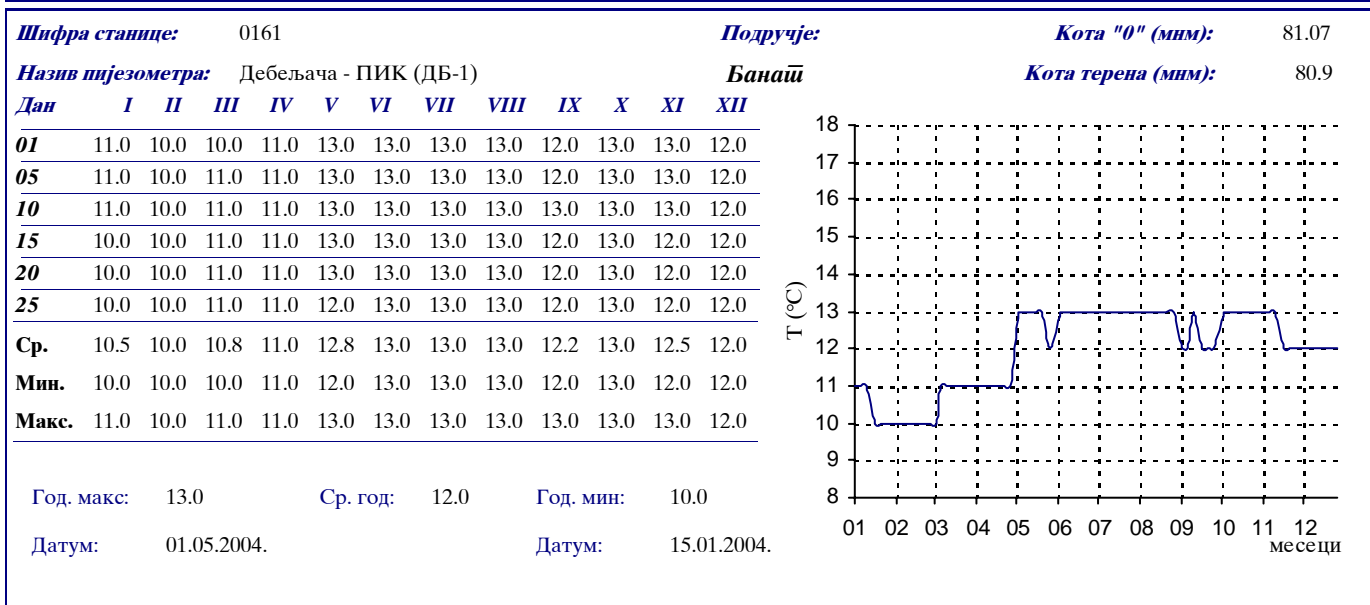
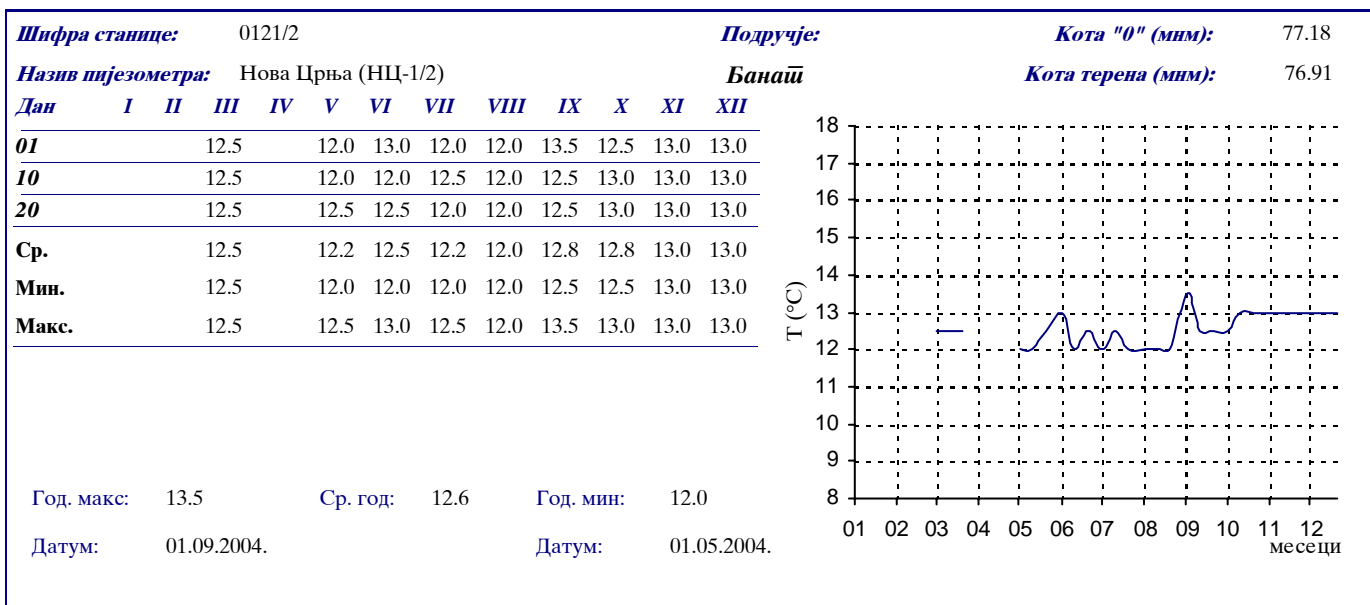
Шифра станице:	0101/1											Подручје:	Кота "0" (мм):	80.09
Назив пијезометра:	Банатско Аранђелово (БА-1/1)											Банай	Кота терена (мм):	79.91
Дан	I	II	III	IV	V	VI	VII	VIII	IX	X	XI	XII		
01					13.0	13.5	13.0	13.0	14.0	14.0	14.5	14.5		
10					13.0	14.0	12.0	14.0	14.0	14.0	14.0	14.0		
20					13.0	13.0	12.0	14.0	14.0	14.0	15.0	14.0		
Ср.					13.0	13.5	12.3	13.7	14.0	14.0	14.5	14.2		
Мин.					13.0	13.0	12.0	13.0	14.0	14.0	14.0	14.0		
Макс.					13.0	14.0	13.0	14.0	14.0	14.0	15.0	14.5		
Год. макс:	15.0		Ср. год:		13.6		Год. мин:		12.0					
Датум:	20.11.2004.				Датум:				10.07.2004.					

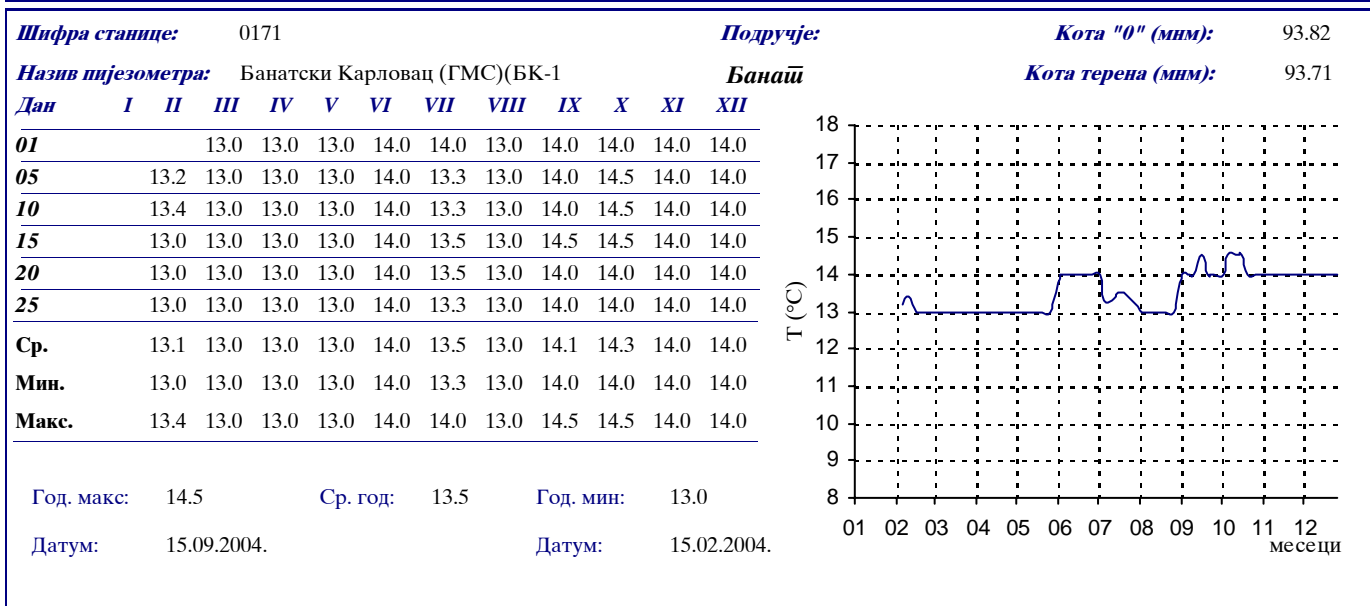
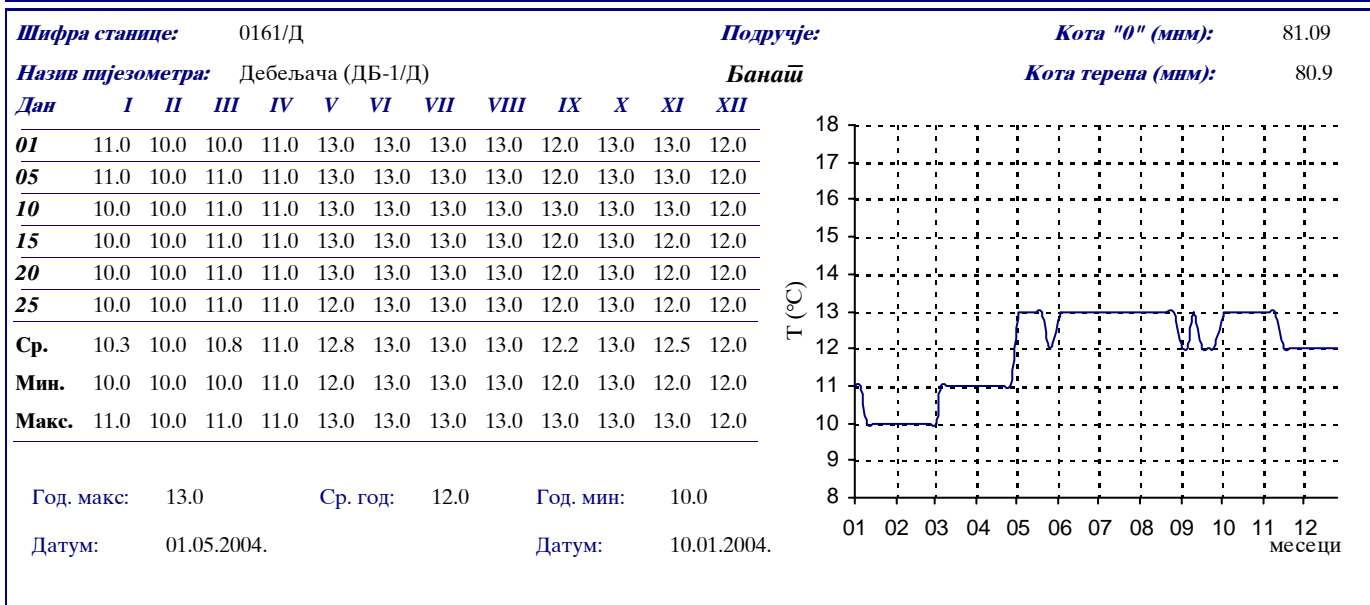
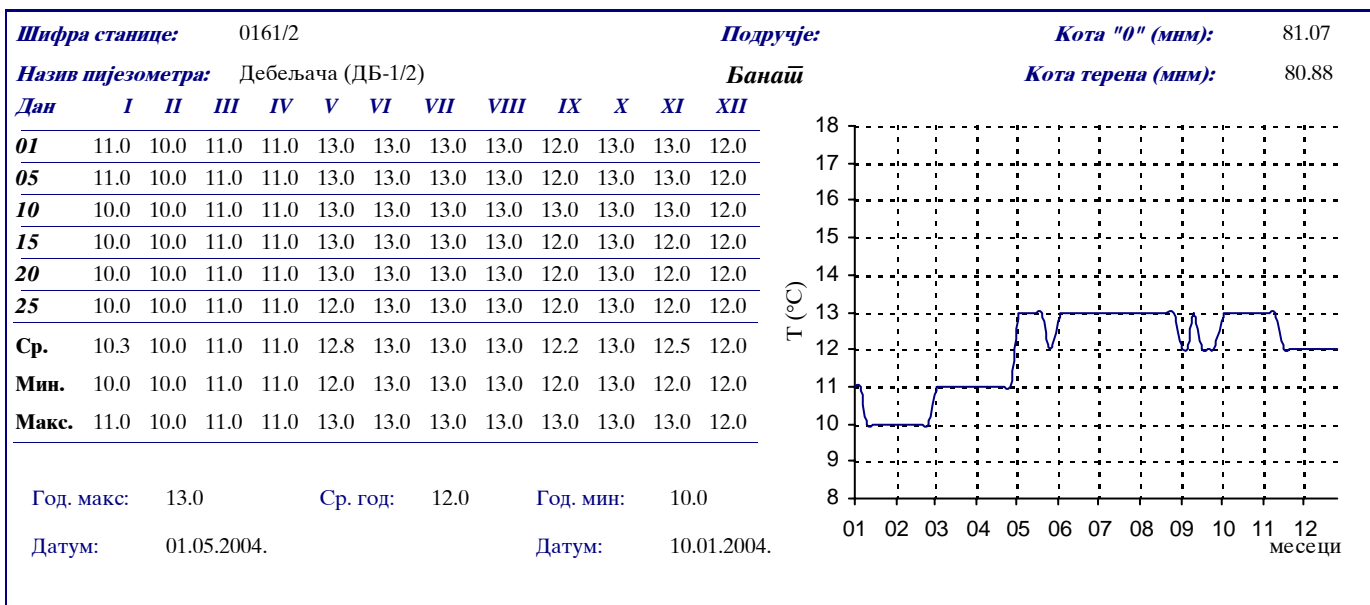


Шифра станице:	0101/Д											Подручје:	Кота "0" (мм):	80.06
Назив пијезометра:	Банатско Аранђелово (БА-1/Д)											Банай	Кота терена (мм):	79.87
Дан	I	II	III	IV	V	VI	VII	VIII	IX	X	XI	XII		
01	14.0	14.0	13.5	13.5	13.0	13.5	13.0	13.0	14.0	15.0	14.5	14.0		
05	13.5	14.0	13.0	14.0	13.0	14.0	12.0	14.0	15.0	14.0	15.0	14.5		
10	14.0	13.5	13.0	14.0	13.0	14.0	13.0	14.0	14.0	15.0	14.0	14.0		
15	14.5	14.5	13.5	14.0	13.5	14.0	12.0	13.0	15.0	15.0	15.0	14.0		
20	14.0	14.0	14.0	14.0	13.0	13.0	12.0	14.0	14.0	15.0	15.0	14.0		
25	13.5	13.0	14.0	13.5	14.0	13.0	13.0	14.0	14.5	15.0	14.0	14.5		
Ср.	13.9	13.8	13.5	13.8	13.3	13.6	12.5	13.7	14.4	14.8	14.6	14.2		
Мин.	13.5	13.0	13.0	13.5	13.0	13.0	12.0	13.0	14.0	14.0	14.0	14.0		
Макс.	14.5	14.5	14.0	14.0	14.0	14.0	13.0	14.0	15.0	15.0	15.0	14.5		
Год. макс:	15.0		Ср. год:		13.8		Год. мин:		12.0					
Датум:	05.09.2004.				Датум:				05.07.2004.					

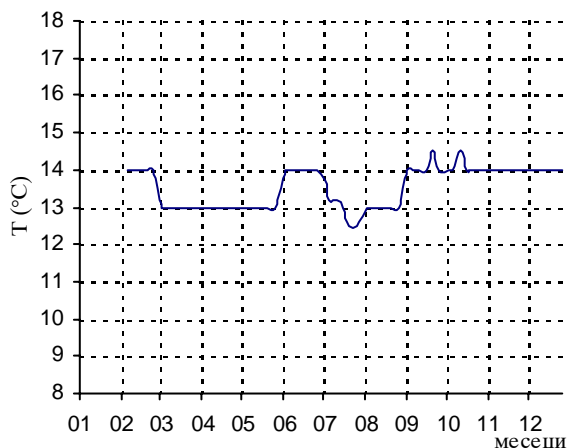








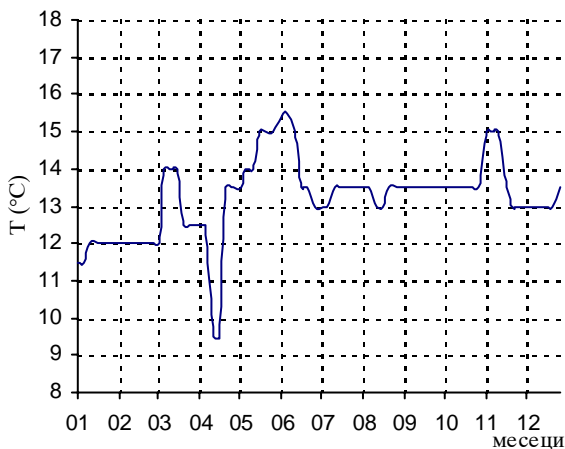
Шифра станице:	0171/Д											Подручје:	Кота "0" (мм):	93.7
Назив пијезометра:	Банатски Карловац (БК-1/Д)											Банай̄	Кота терена (мм):	93.64
Дан	I	II	III	IV	V	VI	VII	VIII	IX	X	XI	XII		
01			13.0	13.0	13.0	14.0	13.7	13.0	14.0	14.0	14.0	14.0		
05	14.0	13.0	13.0	13.0	13.0	14.0	13.2	13.0	14.0	14.0	14.0	14.0		
10	14.0	13.0	13.0	13.0	13.0	14.0	13.2	13.0	14.0	14.5	14.0	14.0		
15	14.0	13.0	13.0	13.0	13.0	14.0	13.0	13.0	14.0	14.0	14.0	14.0		
20	14.0	13.0	13.0	13.0	13.0	14.0	12.5	13.0	14.5	14.0	14.0	14.0		
25	14.0	13.0	13.0	13.0	13.0	14.0	12.5	13.0	14.0	14.0	14.0	14.0		
Ср.	14.0	13.0	13.0	13.0	13.0	14.0	13.0	13.0	14.1	14.1	14.0	14.0		
Мин.	14.0	13.0	13.0	13.0	13.0	14.0	12.5	13.0	14.0	14.0	14.0	14.0		
Макс.	14.0	13.0	13.0	13.0	13.0	14.0	13.7	13.0	14.5	14.5	14.0	14.0		
Год. макс:	14.5		Ср. год:		13.6		Год. мин:		12.5					
Датум:	20.09.2004.						Датум:						20.07.2004.	



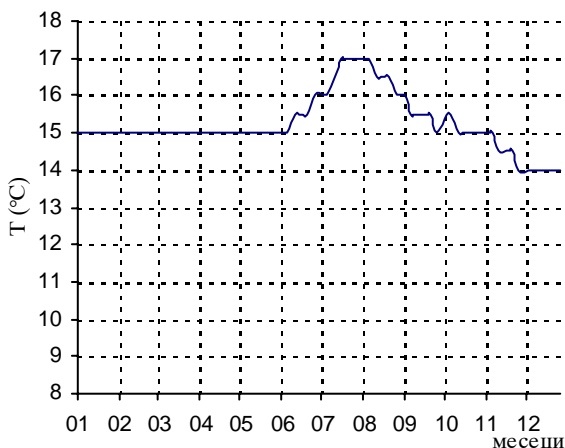
Подручје

СРЕМ

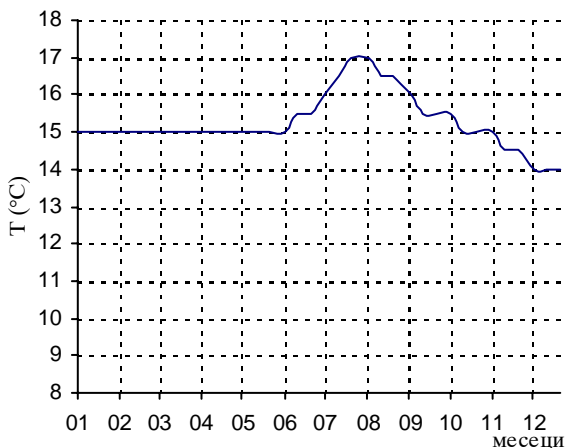
Шифра станице:	0191/Д											Подручје:	Кота "0" (мм):	164.86	
Назив пијезометра:	Марадик (МА-1/Д)											Срем	Кота терена (мм):	164.68	
Дан	I	II	III	IV	V	VI	VII	VIII	IX	X	XI	XII			
01	11.5	12.0	12.0	12.5	13.5	15.5	13.0	13.5	13.5	13.5	15.0	13.0			
05	11.5	12.0	14.0	12.5	14.0	15.5	13.0	13.5	13.5	13.5	15.0	13.0			
10	12.0	12.0	14.0	9.5	14.0	15.0	13.5	13.0	13.5	13.5	15.0	13.0			
15	12.0	12.0	14.0	9.5	15.0	13.5	13.5	13.0	13.5	13.5	13.5	13.0			
20	12.0	12.0	12.5	13.5	15.0	13.5	13.5	13.5	13.5	13.5	13.0	13.0			
25	12.0	12.0	12.5	13.5	15.0	13.0	13.5	13.5	13.5	13.5	13.0	13.5			
Ср.	11.8	12.0	13.2	11.8	14.4	14.3	13.3	13.3	13.5	13.5	14.1	13.1			
Мин.	11.5	12.0	12.0	9.5	13.5	13.0	13.0	13.0	13.5	13.5	13.0	13.0			
Макс.	12.0	12.0	14.0	13.5	15.0	15.5	13.5	13.5	13.5	13.5	15.0	13.5			
Год. макс:	15.5		Ср. год:		13.2		Год. мин:		9.5						
Датум:	01.06.2004.					Датум:					10.04.2004.				

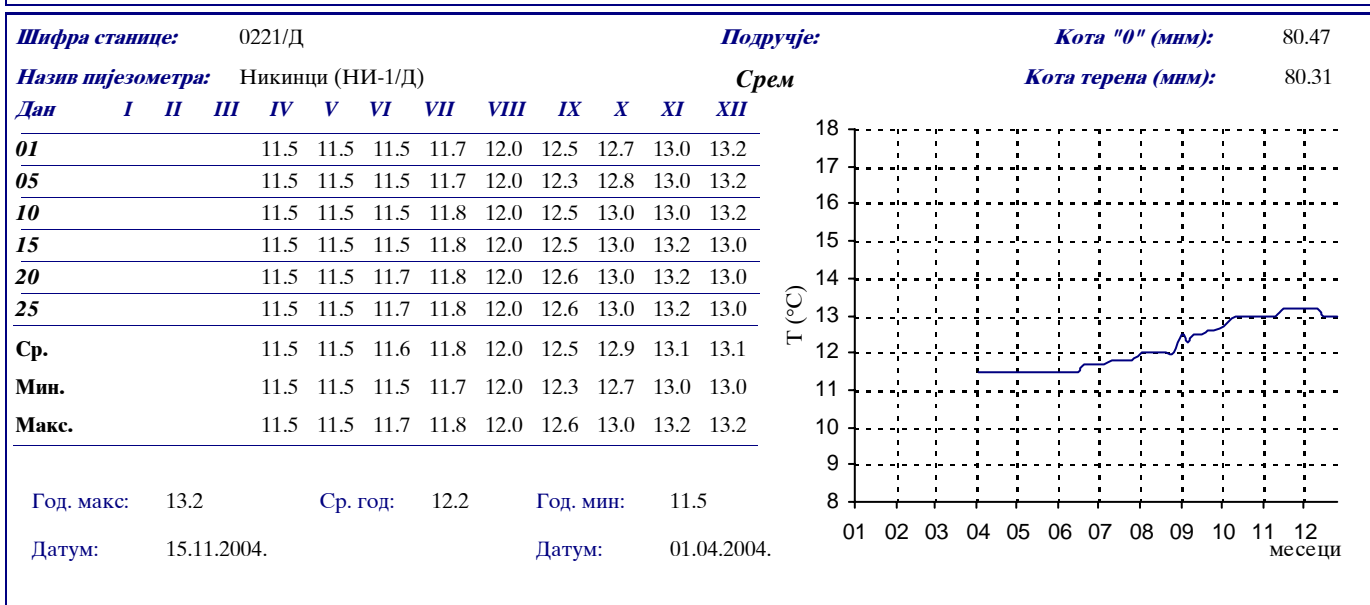
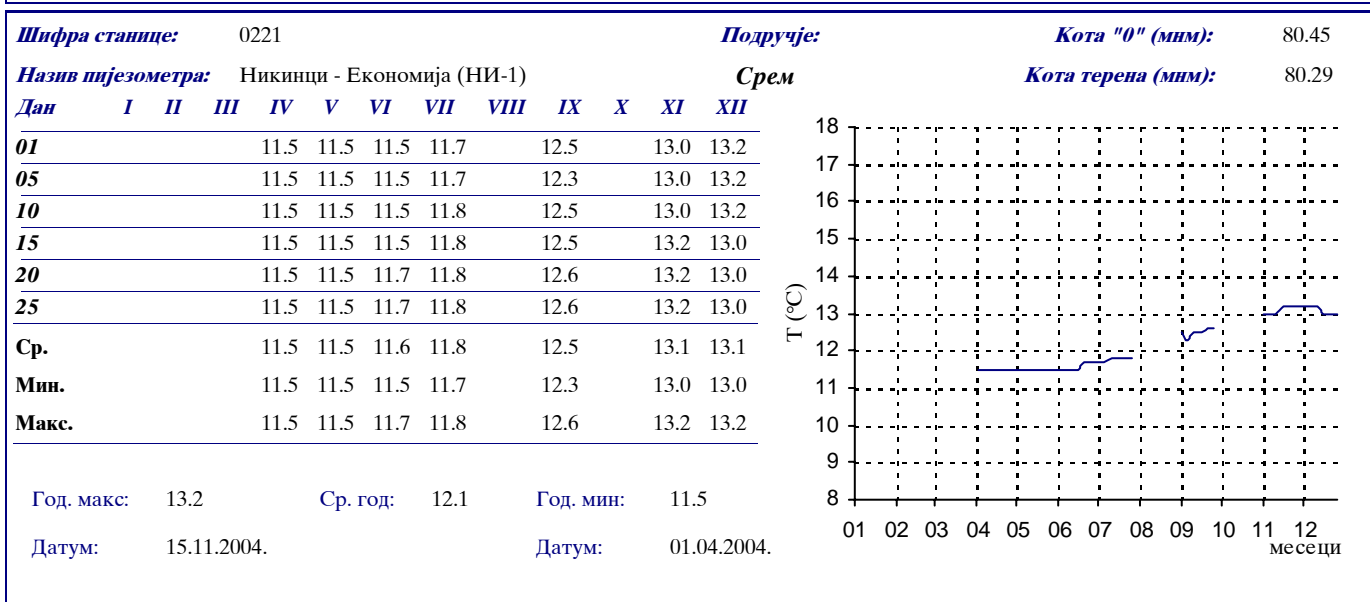
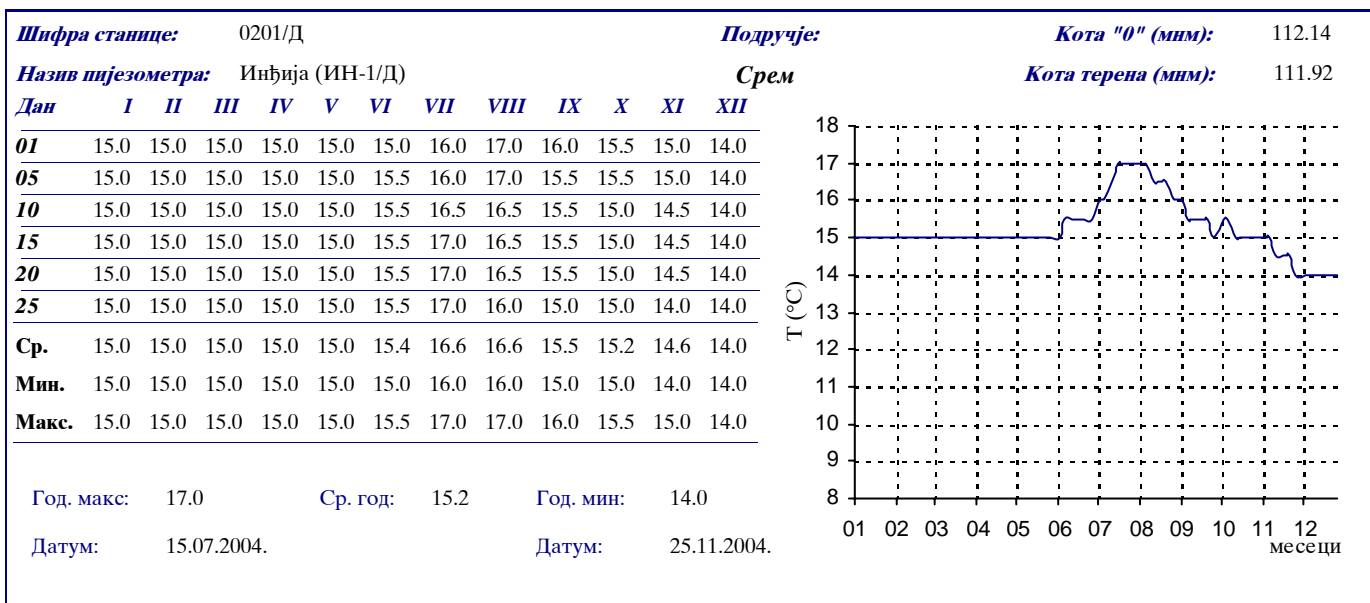


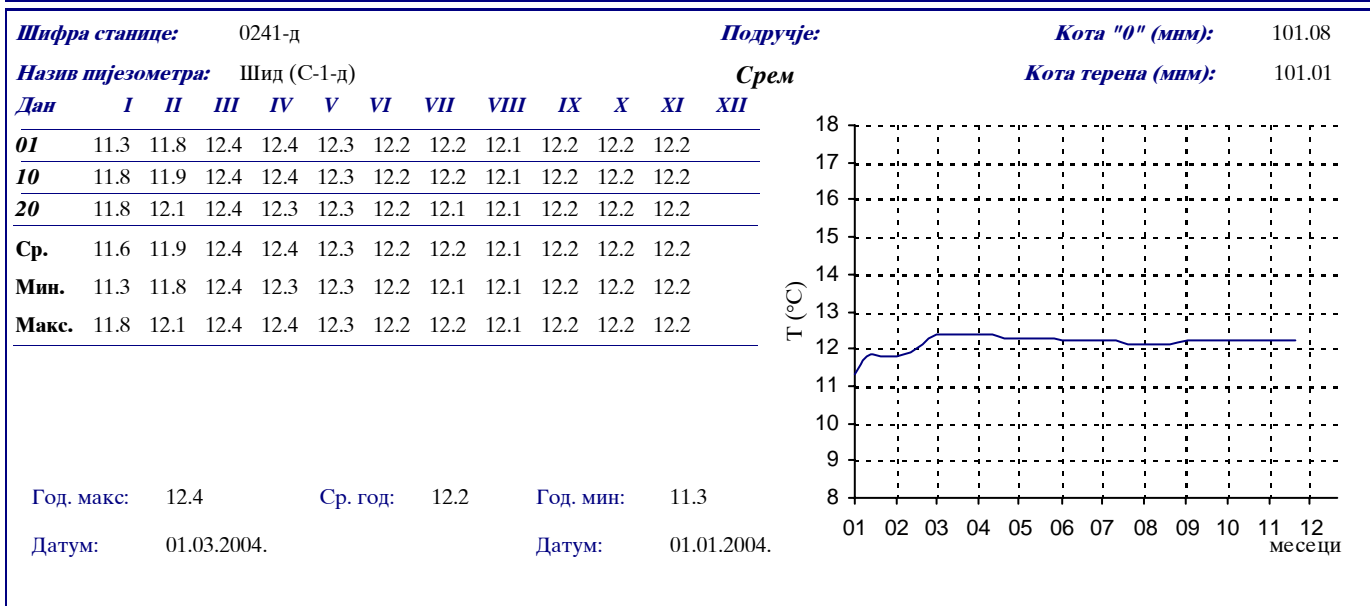
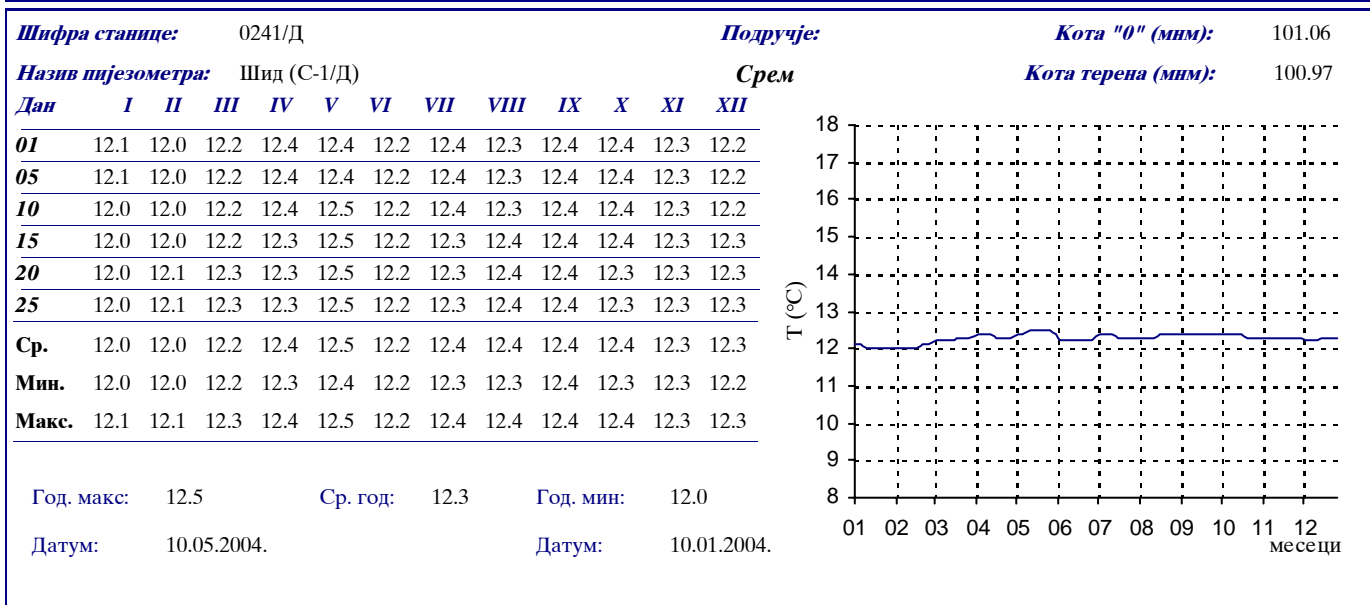
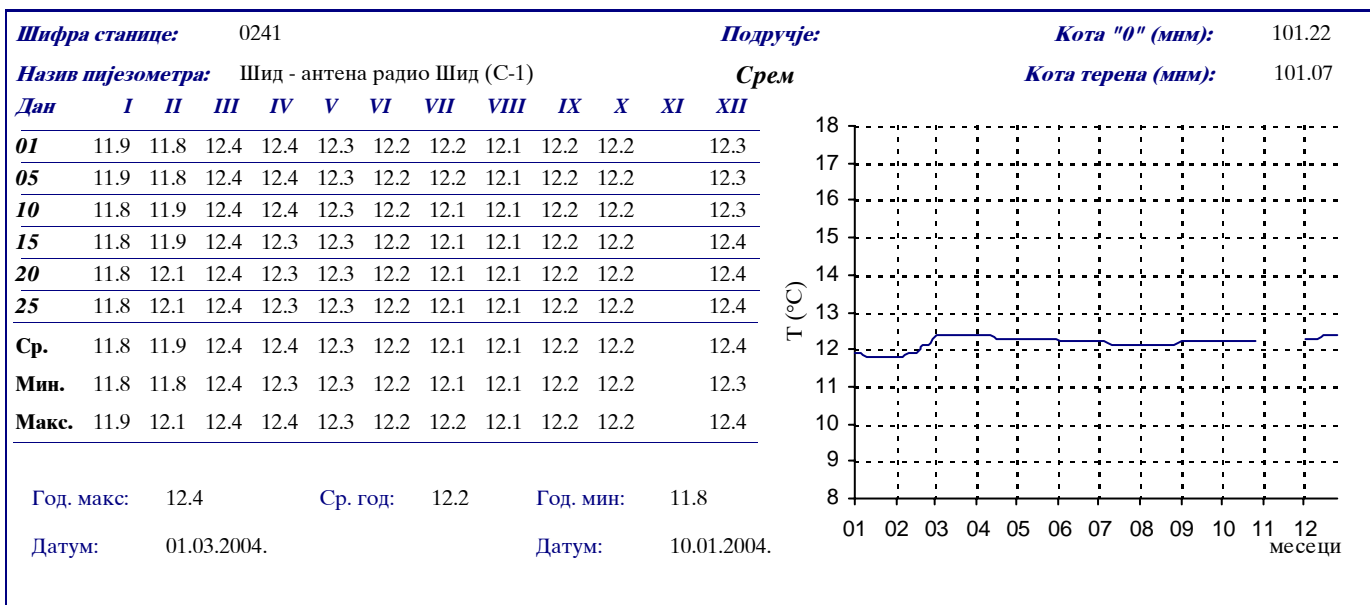
Шифра станице:	0201											Подручје:	Кота "0" (мм):	112.13	
Назив пијезометра:	Инђија "Инђија Семе" (ИН-1)											Срем	Кота терена (мм):	111.93	
Дан	I	II	III	IV	V	VI	VII	VIII	IX	X	XI	XII			
01	15.0	15.0	15.0	15.0	15.0	15.0	16.0	17.0	16.0	15.5	15.0	14.0			
05	15.0	15.0	15.0	15.0	15.0	15.0	16.0	17.0	15.5	15.5	15.0	14.0			
10	15.0	15.0	15.0	15.0	15.0	15.5	16.5	16.5	15.5	15.0	14.5	14.0			
15	15.0	15.0	15.0	15.0	15.0	15.5	17.0	16.5	15.5	15.0	14.5	14.0			
20	15.0	15.0	15.0	15.0	15.0	15.5	17.0	16.5	15.5	15.0	14.5	14.0			
25	15.0	15.0	15.0	15.0	15.0	16.0	17.0	16.0	15.0	15.0	14.0	14.0			
Ср.	15.0	15.0	15.0	15.0	15.0	15.4	16.6	16.6	15.5	15.2	14.6	14.0			
Мин.	15.0	15.0	15.0	15.0	15.0	15.0	16.0	16.0	15.0	15.0	14.0	14.0			
Макс.	15.0	15.0	15.0	15.0	15.0	16.0	17.0	17.0	16.0	15.5	15.0	14.0			
Год. макс:	17.0		Ср. год:		15.2		Год. мин:		14.0						
Датум:	15.07.2004.					Датум:					25.11.2004.				



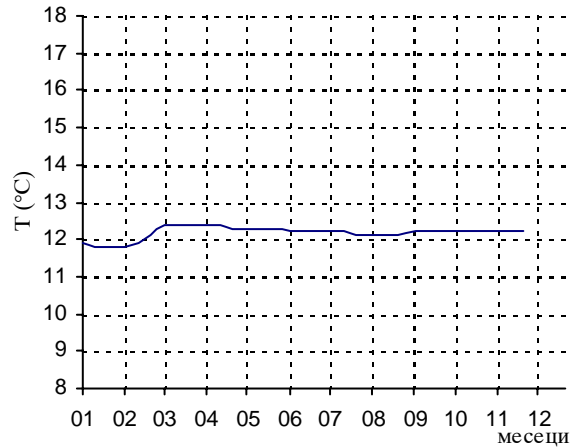
Шифра станице:	0201/1											Подручје:	Кота "0" (мм):	112.13	
Назив пијезометра:	Инђија (ИН-1/1)											Срем	Кота терена (мм):	111.9	
Дан	I	II	III	IV	V	VI	VII	VIII	IX	X	XI	XII			
01	15.0	15.0	15.0	15.0	15.0	15.0	16.0	17.0	16.0	15.5	15.0	14.0			
10	15.0	15.0	15.0	15.0	15.0	15.5	16.5	16.5	15.5	15.0	14.5	14.0			
20	15.0	15.0	15.0	15.0	15.0	15.5	17.0	16.5	15.5	15.0	14.5	14.0			
Ср.	15.0	15.0	15.0	15.0	15.0	15.3	16.5	16.7	15.7	15.2	14.7	14.0			
Мин.	15.0	15.0	15.0	15.0	15.0	15.0	16.0	16.5	15.5	15.0	14.5	14.0			
Макс.	15.0	15.0	15.0	15.0	15.0	15.5	17.0	17.0	16.0	15.5	15.0	14.0			
Год. макс:	17.0		Ср. год:		15.3		Год. мин:		14.0						
Датум:	20.07.2004.					Датум:					01.12.2004.				







Шифра станице: 0241д1		Подручје:		Кота "0" (мм): 101.1								
Назив пијезометра: Шид (С-1-д-1)		Срем		Кота терена (мм): 101.04								
Дан	I	II	III	IV	V	VI	VII	VIII	IX	X	XI	XII
01	11.9	11.8	12.4	12.4	12.3	12.2	12.2	12.1	12.2	12.2	12.2	12.2
10	11.8	11.9	12.4	12.4	12.3	12.2	12.2	12.1	12.2	12.2	12.2	12.2
20	11.8	12.1	12.4	12.3	12.3	12.2	12.1	12.1	12.2	12.2	12.2	12.2
Ср.	11.8	11.9	12.4	12.4	12.3	12.2	12.2	12.1	12.2	12.2	12.2	12.2
Мин.	11.8	11.8	12.4	12.3	12.3	12.2	12.1	12.1	12.2	12.2	12.2	12.2
Макс.	11.9	12.1	12.4	12.4	12.3	12.2	12.2	12.1	12.2	12.2	12.2	12.2
Год. макс:	12.4		Ср. год:		12.2		Год. мин:		11.8			
Датум:	01.03.2004.						Датум: 10.01.2004.					



Главна станица

ПОЖАРЕВАЦ

Шифра станице:	П-1		Подручје					Кога "0" (мм):					78.80
Назив тјезометра:	Пожаревац главна		Велика Морава					Кога терена (мм):					
Дан	I	II	III	IV	V	VI	VII	VIII	IX	X	XI	XII	
1	14	14.2	14.2	14	14	14.2	14.2	13.9	14	14	14	14	
2	14.1	14.1	14.2	14.1	14	14.2	14.2	13.9	14	14	14	14	
3	14.1	14	14	14.2	13.9	14	14.2	13.8	14	14	14	14.2	
4	14.1	14.2	14	14.2	13.9	14	14.3	13.8	14	14	14	14.2	
5	14	14.2	14	14.2	13.9	14	14.3	13.8	14	14	14.2	14.2	
6	13.9	14.2	14	14.2	13.9	14	14.3	13.8	14	14	14.2	14.2	
7	14	14.2	14.2	14.2	13.9	14.1	14	13.9	14	14	14.2	14	
8	14	14.2	14	14.2	14	14.2	14.2	13.9	14	14	14.2	14	
9	14	14.1	14.2	14.2	14	14	14	13.9	14	14	14.2	14	
10	14	14.2	14.2	14.2	14	14	14	13.9	14	14	14	14	
11	14	14.2	14	14	14	14	14	13.9	14	14.1	14	14	
12	14	14.2	14	14	14	14	14	13.9	14	14.1	14	14	
13	13.9	14.2	14	14.2	14	14.1	14	13.9	14	14.1	14	14	
14	14	14.2	13.9	14.2	14	14.1	14	13.9	14	14.2	14.2	14	
15	14	14.2	13.9	14.2	14.1	14.2	14	14	14	14.1	14.2	14	
16	13.9	14.1	14	14.2	14	14	14	14	14	14.1	14.2	14	
17	13.8	14.1	14	14.2	14.1	14.2	14	14	14	14	14.2	14	
18	13.9	14	14	14.2	14.1	14.2	14	14	14	14.1	14.2	14	
19	13.9	14	14.2	14.2	14.2	14.2	14.2	14	14	14	14	14	
20	13.9	14	14	14.2	14.3	14.2	14.2	14	14	14	14	14	
21	13.9	14	14	14.2	14.3	14.2	14	14	14	14	14	14.2	
22	13.9	14.2	14	14.2	14.2	14.2	14	14	14	14	14	14	
23	13.9	14	14	14.2	14.2	14.2	14	14	14	14	14	14	
24	14	14	14	14.2	14.2	14.2	14	14	14	14	14	14	
25	14	14	14	14.2	14.2	14.2	14	14	14	14	14	14	
26	14	14	14	14.2	14	14.2	14	14	14	14	14	14.2	
27	14.2	14.2	14	14	14.2	14.2	14	14	14	14	14	14.2	
28	14.2	14.2	14	14	14.2	14.2	14	14	14	14	14	14.2	
29	14.3	14.2	14	14	14.1	14.2	14	14	14	14	14	14.2	
30	14.2		14	14	14.2	14.2	14.2	14	14	14	14	14.2	
31	14		14				14.2	14		14		14	
Ср.	14	14	14	14	14	14	14	14	14	14	14	14	
Макс.	13.8	14	13.9	14	13.9	14	14	13.8	14	14	14	14	
Мин.	14.3	14.2	14.2	14.2	14.3	14.2	14.3	14	14	14.2	14.2	14.2	

Год. макс.:

14.3

Ср. год.

14

Год. мин.:

13.8

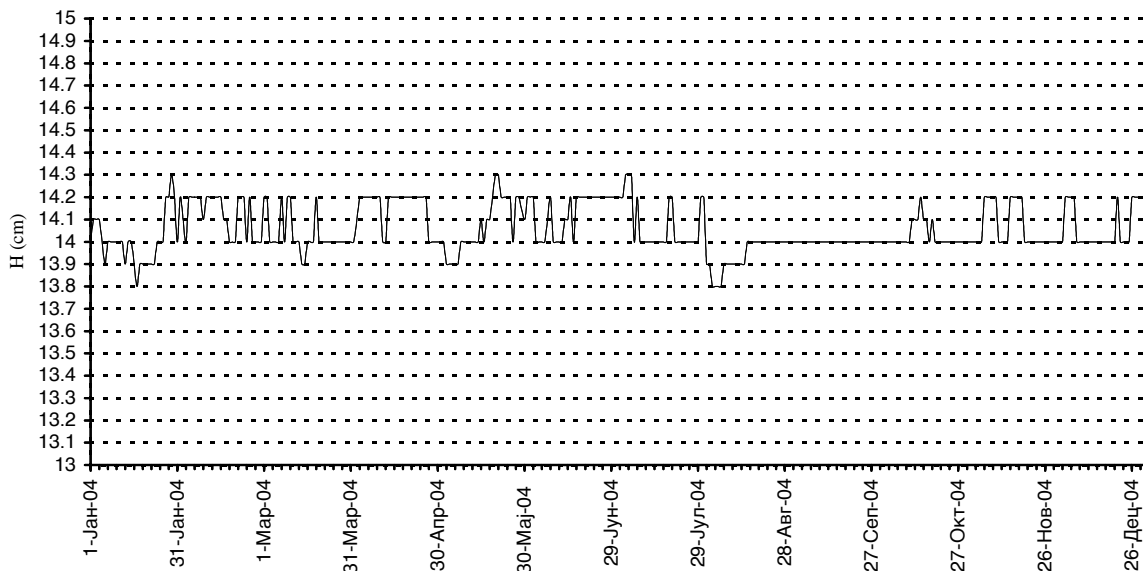
Датум:

29.01.2004.

Т (°C)

Датум:

17.01.2004



Дани

Главна станица

БОГАТИЋ

Шифра станице:	Б-1											
Назив пијезометра:	Богатић главна											
Подручје	Мачва											
Кота "0" (мм):	Кота терена (мм):											
Дан	I	II	III	IV	V	VI	VII	VIII	IX	X	XI	XII
1		12.5	11	10.5	11	11.5	12.5	13	13.5	14	14	13.5
2		12.5	11	10.5	11	11.5	12.5	13	13.5	14	14	13.5
3		13	10.5	10.5	11	11.5	12.5	13	13.5	14	14	13.5
4	12	13	10.5	10.5	11	11.5	12.5	13.5	13.5	14	14	14
5	12	12.5	10.5	10.5	11	11.5	12.5	13.5	13.5	14	14	14
6	13.5	12.5	11	11	11	11.5	12.5	13.5	13.5	14	14	14
7	13.5	12.5	11	11	11	11.5	13	13.5	13.5	14	14	14
8	13.5	12.5	11	10.5	11	11.5	12.5	13.5	13.5	14	14	14
9	13.5	12.5	11	10.5	11	11.5	12.5	13.5	13.5	14	14	13.5
10	13.5	12	11	10.5	11	12	12.5	13	13.5	14	14	13.5
11	13.5	12	11	10.5	11	12	12.5	13	14	14	14	13.5
12	13.5	12	11	10.5	11	12	13	13.5	14	14	14	13.5
13	13.5	12	10.5	10.5	11	12	13	13.5	14	14	14	13.5
14	13	12	10.5	10.5	11	12	13	13.5	13.5	14	14	13.4
15	13	12	10.5	10.5	11	12	13	13.5	13.5	14	14	13.5
16	13	12	10.5	10.5	11	12	13	13.5	13.5	14	14	13.5
17	13	12	10.5	10.5	11	12	13	13.5	13.5	14	14	13.5
18	13	11.5	10.5	10.5	11	12	13	13.5	14	14	14	13.5
19	13	11.5	10.5	10.5	11	12	13	13.5	14	14	14	13.5
20	13	12	10.5	10.5	11	12	13	13.5	14	14	14	13.5
21	13	11.5	10.5	10.5	11	12	13	13.5	14	14	14	13.5
22	13	11.5	10.5	10.5	11.5	12.5	12.5	13.5	14	14	14	13.5
23	13	11.5	10.5	10.5	11.5	12.5	12.5	13.5	14	14	14	13.5
24	13	11.5	10.5	10.5	11.5	12.5	12.5	13.5	14	14	14	13.5
25	13	11.5	10.5	10.5	11.5	12.5	12.5	13.5	14	14	14	13.5
26	13	11	10.5	10.5	11.5	12.5	13	13.5	14	14	14	13.5
27	13	11.5	10.5	10.5	11.5	12.5	13	14	14	14	14	13.5
28	13	11	10.5	10.5	11.5	12.5	13	14	14	14	14	13.5
29	13	11.5	10.5	10.5	11.5	13	13	14	14	14	14	13.5
30	13		10.5	11	11.5	13	13	14	14	14	14	13.5
31	12.5		10.5		11.5		13	14		14		13.5
Ср.	13	12	11	11	11	12	13	14	14	14	14	14
Мин.	12	11	10.5	10.5	11	11.5	12.5	13	13.5	14	14	13.4
Маџ.	13.5	13	11	11	11.5	13	13	14	14	14	14	14

Год. макс.:

14

Ср. год.

13

Год. мин.:

10.5

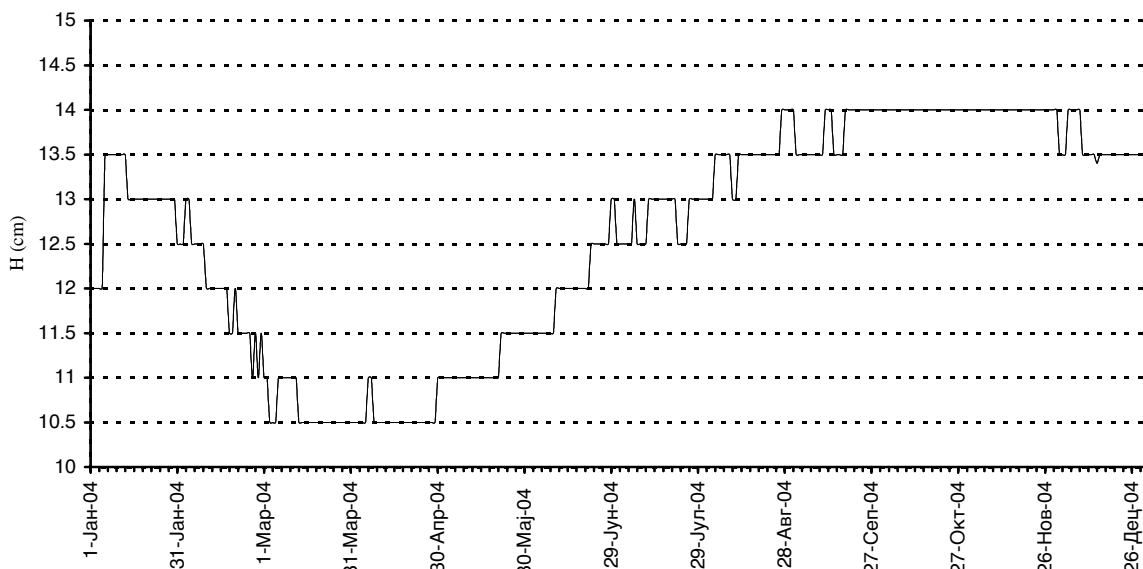
Датум:

27.08.2004.

Т (°C)

Датум:

14.01.2004



Дани

Шифра станице:	Б-2											
Назив пијезометра:	Богатић главна											
Дан	Мачва											
	I	II	III	IV	V	VI	VII	VIII	IX	X	XI	XII
1		12.5	11	10.5	11	11.5	13	13	13.5	14	14	13.5
2		13	11	10.5	11	11.5	13	13.5	13.5	14	14	13.5
3		13	10.5	10.5	11	11.5	13	13.5	13.5	14	14	13.5
4	12	13	10.5	10.5	11	11.5	13	13.5	13.5	14	14	14
5	13	12.5	10.5	10.5	11	11.5	12.5	13.5	13.5	14	14	14
6	13.5	12.5	11	11	11	11.5	12.5	13.5	13.5	14	14	14
7	13.5	12.5	11	11	11	11.5	13	13.5	13.5	14	14	14
8	13.5	12.5	11	10.5	11	11.5	13	13.5	13.5	14	14	14
9	13.5	12.5	11	10.5	11	11.5	13	13.5	14	14	14	13.5
10	13.5	12	11	10.5	11	11.5	13	13	14	14	14	13.5
11	13.5	12	11	10.5	11	11.5	13	13	14	14	14	13.5
12	13.5	12	11	10.5	11	12	13	13.5	14	14	14	13.5
13	13.5	12	10.5	10.5	11	12	13	13.5	14	14	14	13.5
14	13	12	10.5	10.5	11	12	13	13.5	14	14	14	13.5
15	13	12	10.5	10.5	11	12	13	13.5	13.5	14	14	13.5
16	13	12	10.5	10.5	11	12	13	13.5	13.5	14	14	13.5
17	13	12	10.5	10.5	11	12	13	13.5	13.5	14	14	13.5
18	13	11.5	10.5	10.5	11	12	13	13.5	14	14	14	13.5
19	13	11.5	10.5	10.5	11	12	13	13.5	14	14	14	13.5
20	13	12	10.5	10.5	11	12	13	13.5	14	14	14	13.5
21	13	11.5	10.5	10.5	11	12	13	13.5	14	14	14	13.5
22	13	11.5	10.5	10.5	11.5	12.5	13	13.5	14	14	14	13.5
23	13	11.5	10.5	10.5	11.5	12.5	13	13.5	14	14	14	13.5
24	13	11.5	10.5	10.5	11.5	12.5	13	13.5	14	14	14	13.5
25	13	11.5	10.5	10.5	11.5	12.5	13	13.5	14	14	14	13.5
26	13	11	10.5	10.5	11.5	12.5	13	13.5	14	14	14	13.5
27	13	11.5	10.5	10.5	11.5	12.5	13.5	14	14	14	14	13.5
28	13	11	10.5	10.5	11.5	12.5	13.5	14	14	14	14	13.5
29	13	11.5	10.5	10.5	11.5	13	13.5	14	14	14	14	13.5
30	13		10.5	11	11.5	13	13	14	14	14	14	13.5
31	12.5		10.5		11.5		13	14		14		13.5
Ср.	13	12	11	11	11	12	13	14	14	14	14	14
Мин.	12	11	10.5	10.5	11	11.5	12.5	13	13.5	14	14	13.5
Макс.	13.5	13	11	11	11.5	13	13.5	14	14	14	14	14

Год. макс.: 14

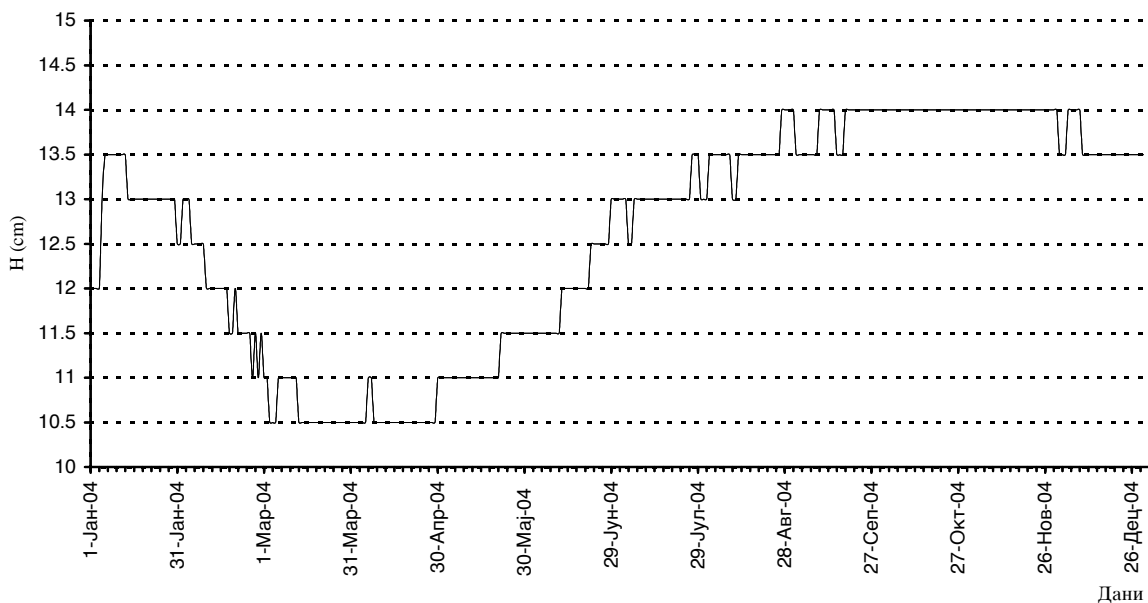
Ср. год. 13

Год. мин.: 10.5

Датум: 27.08.2004.

Т (°C)

Датум: 03.03.2004



Шифра станице:	Б-3											
Назив пијезометра:	Богатић главна											
Подручје	Мачва											
Кота "0" (мм):	Кота терена (мм):											
Дан	I	II	III	IV	V	VI	VII	VIII	IX	X	XI	XII
1		12.5	11	10.5	11	11.5	13	13	13.5	14	14	13.5
2		12.5	11	10.5	11	11.5	13	13	13.5	14	14	13.5
3		12.5	10.5	10.5	11	11.5	13	13.5	13.5	14	14	13.5
4	13	13	10.5	10.5	11	11.5	13	13.5	13.5	14	14	13.5
5	13	12.5	10.5	10.5	11	11.5	13	13.5	13.5	14	14	14
6	13.5	12.5	11	11	11	11.5	13	13.5	13.5	14	14	14
7	13.5	12.5	11	11	11	11.5	13	13.5	13.5	14	14	14
8	13.5	12.5	11	10.5	11	11.5	13	13.5	14	14	14	14
9	13.5	12.5	11	10.5	11	11.5	13	13.5	14	14	14	13.5
10	13.5	12	11	10.5	11	11.5	13	13	14	14	14	13.5
11	13.5	12	11	10.5	11	11.5	13	13	14	14	14	13.5
12	13.5	12	11	10.5	11	12	13	13	14	14	14	13.5
13	13.5	12	10.5	10.5	11	12	13	13.5	14	14	14	13.5
14	13	12	10.5	10.5	11	12	13	13.5	14	14	14	13.5
15	13	12	10.5	10.5	11	11.5	13	13.5	14	14	14	13.5
16	13	12	10.5	10.5	11	12	13	13.5	14	14	14	13.5
17	13	12	10.5	10.5	11	12	13	13.5	14	14	14	13.5
18	13	11.5	10.5	10.5	11	12	13	13.5	14	14	14	13.5
19	13	11.5	10.5	10.5	11	12	13	13.5	14	14	14	13.5
20	13	12	10.5	10.5	11	12	13	13.5	14	14	14	13.5
21	13	11.5	10.5	10.5	11	12	13	13.5	14	14	14	13.5
22	13	11.5	10.5	10.5	11.5	12.5	13	13.5	14	14	14	13.5
23	13	11.5	10.5	10.5	11.5	12.5	13	13.5	14	14	14	13.5
24	13	11.5	10.5	10.5	11.5	12.5	13	14	14	14	14	13.5
25	13	11.5	10.5	10.5	11.5	12.5	13	14	14	14	14	13.5
26	13	11	10.5	10.5	11.5	12.5	13	13.5	14	14	14	13.5
27	13	11.5	10.5	10.5	11.5	12.5	13	14	14	14	14	13.5
28	13	11	10.5	10.5	11.5	12.5	13	14	14	14	14	13.5
29	13	11.5	10.5	10.5	11.5	13	13.5	14	14	14	14	13.5
30	13		10.5	10.5	11.5	13	13	14	14	14	14	13.5
31	12.5		10.5		11.5		13	14		14		13
Ср.	13	12	11	11	11	12	13	14	14	14	14	14
Мин.	12.5	11	10.5	10.5	11	11.5	13	13	13.5	14	14	13
Макс.	13.5	13	11	11	11.5	13	13.5	14	14	14	14	14

Год. макс.:

14

Ср. год.

13

Год. мин.:

10.5

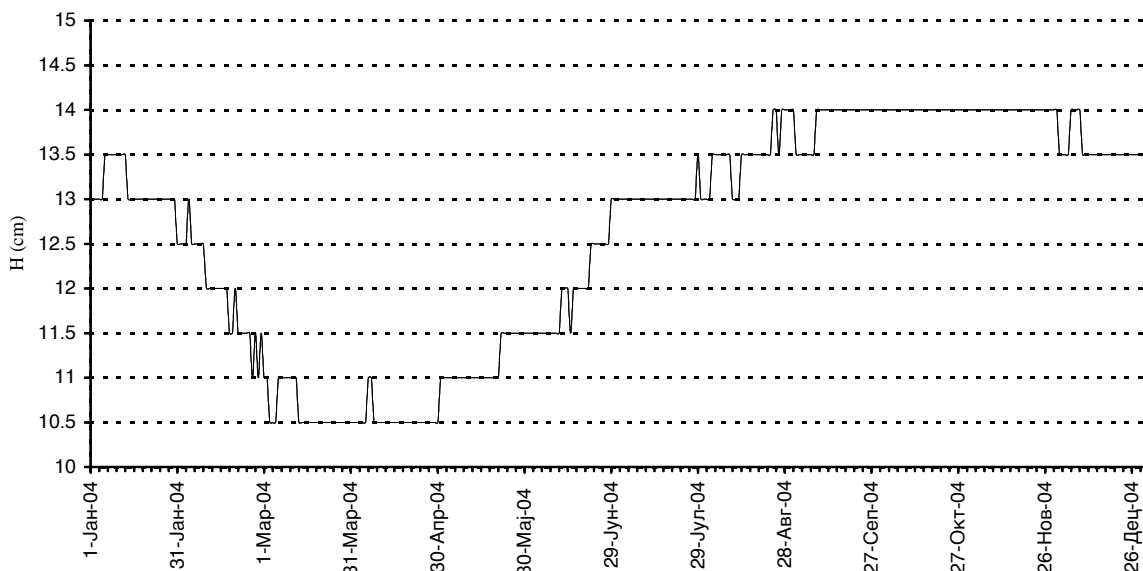
Датум:

24.08.2004.

Т (°C)

Датум:

03.03.2004



Дани

Шифра станице:	Подручје											Кота "0" (мм):	
Б-4	Мачва											Кота терена (мм):	
Назив пијезометра:	I	II	III	IV	V	VI	VII	VIII	IX	X	XI	XII	
Богатић главна	Дан	I	II	III	IV	V	VI	VII	VIII	IX	X	XI	XII
1		11.5	10	10	10	11	13	13.5	13.5	14	14	13.5	
2		11.5	10	10	10	11	13	13.5	13.5	14	14	13.5	
3		11.5	10	10	10	11.5	13	13.5	13.5	14	14	13.5	
4		11.5	10	10	10.5	11.5	13	13.5	13.5	14	14	13.5	
5		11.5	10	10	10.5	11.5	13	13.5	13.5	14	14	14	
6		11.5	10	10	10.5	11.5	13	13.5	13.5	14	14	14	
7		11.5	9.5	10	10.5	11.5	13	13.5	14	14	14	14	
8		11.5	9.5	10	10.5	11.5	13	13.5	14	14	14	13.5	
9		11.5	9.5	10.5	10.5	11.5	13	13.5	14	14	14	13.5	
10		11.5	9.5	10.5	10.5	11.5	13	13.5	14	14	14	13.5	
11		11	9.5	10.5	10.5	11.5	13	13	14	14	14	13.5	
12		11	10	10.5	10.5	11.5	13	13.5	14	14	14	13.5	
13		11	10	10.5	10.5	11.5	13	13.5	14	14	14	13.5	
14		11	10	10	10.5	11.5	13	13.5	14	14	14	13.5	
15		11	10	10	10.5	11.5	13	13.5	14	14	14	13.5	
16	13	11.5	9.5	10	10.5	12	13	13.5	14	14	14	13.5	
17	12	11	9.5	10	11	11.5	13	13.5	14	14	14	13.5	
18	12	11	9.5	10	11	12	13	13.5	14	14	14	13.5	
19	12	11	9.5	10	11	12.5	13	13.5	14	14	14	13.5	
20	12	12	9.5	10	11	12.5	13	13.5	14	14	14	13.5	
21	12	11	9.5	10	11	12.5	13	13.5	14	14	14	13.5	
22	12	11	9.5	10	11	12.5	13	13.5	14	14	14	13.5	
23	12	11	9.5	10	11	12.5	13	13.5	14	14	14	13.5	
24	12	10	9.5	10	11	12.5	13	14	14	14	14	13.5	
25	12	10	9.5	10	11	12.5	13	14	14	14	14	13.5	
26	11.5	10	9.5	10	11	12.5	13	14	14	14	14	13.5	
27	11.5	10.5	9.5	10	11	12.5	13	14	14	14	14	13.5	
28	11.5	10	9.5	10	11	12.5	13	14	14	14	14	13.5	
29	11.5	10	10	10	11	13	13.5	14	14	14	14	13.5	
30	11.5		10	10	11	13	13	14	14	14	14	13.5	
31	11.5		10		11		13.5	14		14		13.5	
Ср.	12	11	10	10	11	12	13	14	14	14	14	14	
Мин.	11.5	10	9.5	10	10	11	13	13	13.5	14	14	13.5	
Макс.	13	12	10	10.5	11	13	13.5	14	14	14	14	14	

Год. макс.: 14

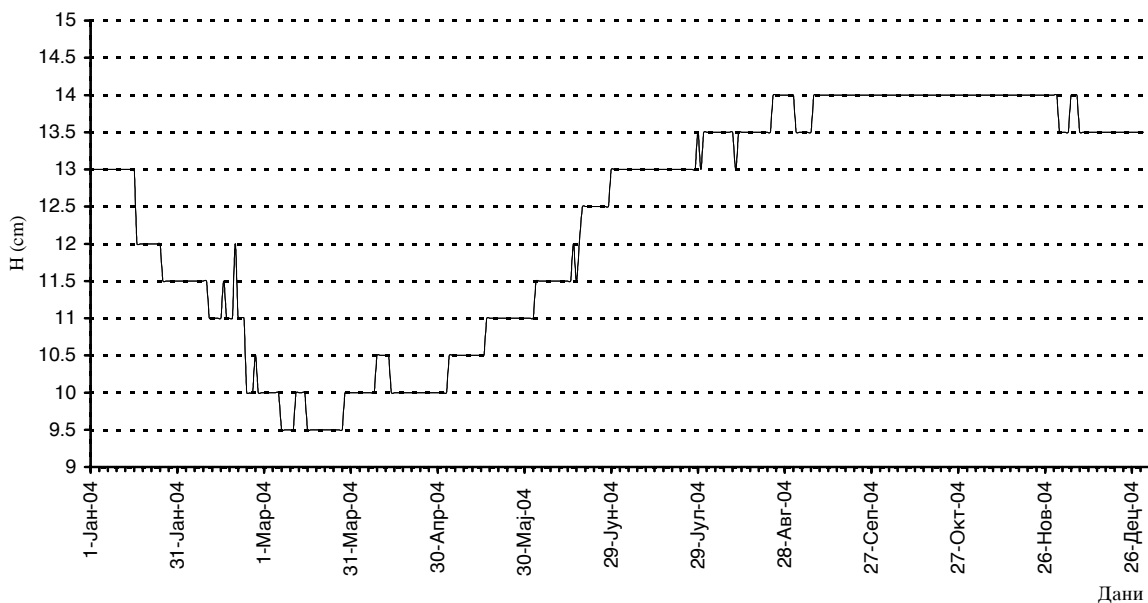
Ср. год. 12

Год. мин.: 9.5

Датум: 24.08.2004.

Т (°C)

Датум: 03.03.2004



Главна станица

НЕГОТИН

Шифра станице:	Н-1											
Назив пијезометра:	Неготин главна											
Подручје	Мачва											
Кота "0" (мм):	Кота терена (мм):											
Дан	I	II	III	IV	V	VI	VII	VIII	IX	X	XI	XII
1			8	9.5	10.7	12.5	16	13.5	13.8	14.3	14.4	13.9
2			7.8	9.6	10.7	12.6	16.3	13.3	13.8	14.5	14.4	13.8
3			8	9.6	10.9	12.6	15.5	13.4	13.6	14.3	14.3	13.8
4			8.3	9.6	10.9	12.6	16	13.6	13.8	14.3	14.4	13.7
5			8.3	9.7	11	12.6	16.4	13.6	13.7	14.2	14.4	13.7
6			8.1	9.7	11.1	13.1	16.4	13.5	13.8	14.2	14.4	13.7
7			8.5	9.7	11.1	13.1	16.2	13.4	13.6	14.1	14.4	13.7
8			8.4	9.7	11.2	13.3	16.4	13.5	13.5	14.3	14.4	13.7
9			8.4	9.8	11.2	13.4	16.4	13.6	14	14.3	14.4	13.7
10			8	9.8	11.3	13.5	16.6	13.3	13.7	14.4	14.4	13.6
11			8.4	9.6	11.4	13.5	16.6	13.4	13.8	14.5	14.2	13.6
12			8.7	9.7	11.5	13.5	16.9	13.6	13.7	14.4	14.2	13.5
13			8.5	9.9	11.6	13.6	16.9	13.4	14.2	14.5	14.2	13.4
14			8.3	10	11.6	13.4	17	13.3	14	14.4	14.1	13.4
15			8.5	10	11.6	13.6	17	13.6	14	14.5	14.3	13.5
16			8.6	10.1	11.6	13.7	17.5	13.5	14	14.5	14.3	13.4
17			8.7	10.2	11.7	13.7	16	13.4	13.8	14.6	14.3	13.4
18			8.7	10.3	11.8	14	17	13.4	14	14.8	14.3	13.2
19			8.8	10.3	11.8	14.1	16	13.4	14	14.4	14.2	13.2
20		9.5	8.9	10.2	12	14.1	16.5	13.7	14.3	14.4	14.2	13.2
21		9.4	8.9	10.2	11.9	14	13.3	13.6	14.2	14.4	14.1	13.2
22		9.5	8.9	10.4	12	14.1	13	13.4	14	14.4	14	13.1
23		9	9	10.5	12.2	14.4	13	13.5	14.2	14.4	14.1	13.1
24		9.1	9	10.6	12	14.2	12.7	13.8	14.1	14.5	14.1	13.1
25		9.2	9.2	10.5	12.1	14.4	13	13.5	14.3	14.5	14.1	13
26		9.2	9.3	10.6	11.9	16.5	13	13.6	14.3	14.5	14.1	13
27		8.6	9.3	10.6	12.2	15.9	13.3	13.4	14.4	14.5	14.1	13
28		8.5	9.5	10.6	12.2	15.8	13	13.8	14.5	14.5	14	12.9
29		8	9.5	10.6	12.3	16	13	13.4	14.4	14.5	13.9	12.9
30		9.5	10.8	12.4	16.3	13	13.6	14.1	14.5	13.9	12.7	12.7
31		9.5	12.5	12.5	13.5	13.5	13.5	14.5	14.5	14.5	12.7	12.7
Ср.		9	10	12	14	15	14	14	14	14	14	13
Мин.		7.8	9.5	10.7	12.5	12.7	13.3	13.5	14.1	13.9	12.7	12.7
Макс.		9.5	10.8	12.5	16.5	17.5	13.8	14.5	14.8	14.4	13.9	13.9

Год. макс.:

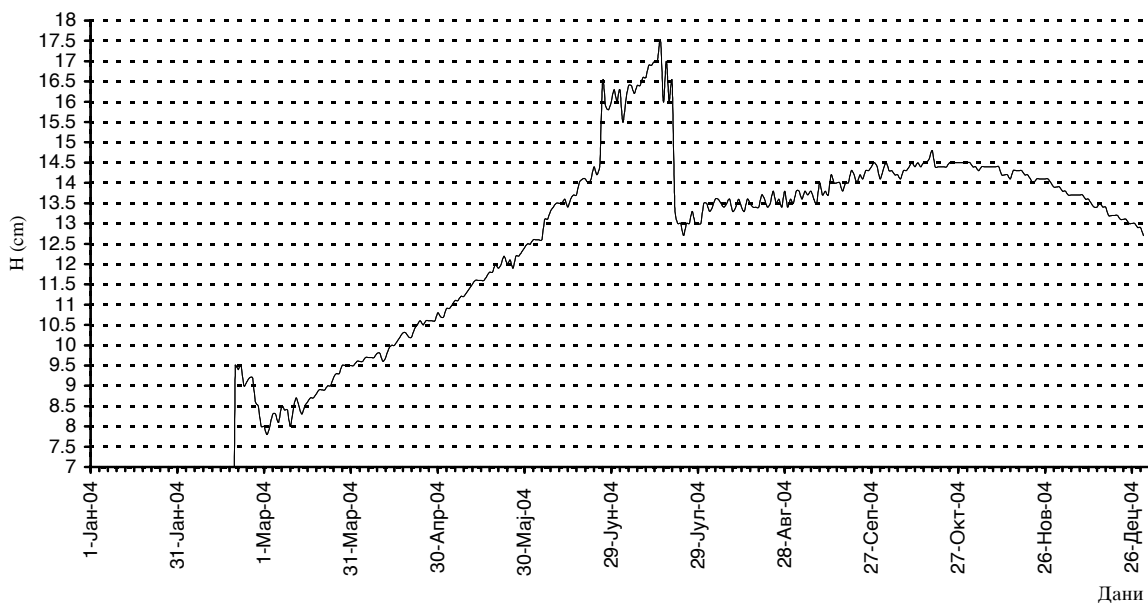
Ср. год.

Год. мин.:

Датум:

T (°C)

Датум:



Шифра станице:	Н-2											
Назив пјезометра:	Неготин главна											
	Подручје											
	Мачва											
	Кота "0" (мм):											
	Кота терена (мм):											
Дан	I	II	III	IV	V	VI	VII	VIII	IX	X	XI	XII
1			8	9.5	10.7	12.5	16	13.5	13.8	14.3	14.4	13.9
2			7.8	9.6	10.7	12.6	16.3	13.3	13.8	14.5	14.4	13.8
3			8	9.6	10.9	12.6	15.5	13.4	13.6	14.4	14.3	13.8
4			8.3	9.6	10.9	12.6	16	13.6	13.8	14.3	14.4	13.7
5			8.3	9.7	11	12.6	16.4	13.6	13.7	14.2	14.4	13.7
6			8.1	9.7	11.1	13.1	16.4	13.5	13.8	14.2	14.4	13.7
7			8.5	9.7	11.1	13.1	16.2	13.4	13.6	14.1	14.4	13.7
8			8.4	9.7	11.2	13.3	16.4	13.5	13.5	14.3	14.4	13.7
9			8.4	9.8	11.2	13.4	16.4	13.6	14	14.3	14.4	13.7
10			8	9.8	11.3	13.5	16.6	13.3	13.7	14.4	14.4	13.6
11			8.4	9.6	11.4	13.5	16.6	13.4	13.7	14.5	14.2	13.6
12			8.7	9.7	11.5	13.5	16.7	13.6	13.7	14.4	14.2	13.5
13			8.5	9.9	11.6	13.6	16.9	13.4	14.2	14.5	14.2	13.4
14			8.3	10	11.6	13.4	17	13.3	14	14.4	14.1	13.4
15			8.5	10	11.6	13.6	17	13.6	14	14.5	14.3	13.5
16			8.6	10.1	11.6	13.7	17.5	13.5	14	14.5	14.3	13.4
17			8.6	10.2	11.7	13.7	16	13.4	13.8	14.6	14.3	13.4
18			8.7	10.3	11.8	14	17	13.4	14	14.8	14.3	13.3
19			8.8	10.3	11.8	14.1	16	13.4	14	14.4	14.2	13.2
20		9.5	8.9	10.2	12	14.1	16.5	13.7	14.3	14.4	14.2	13.2
21		9.4	8.9	10.2	11.9	14	13.3	13.7	14.2	14.4	14.1	13.2
22			8.9	10.4	12	14.1	13	13.4	14	14.4	14	13.2
23		9	9	10.5	12.2	14.4	13	13.5	14.2	14.4	14.1	13.1
24		9.1	9	10.6	12	14.2	12.7	13.8	14.1	14.5	14.1	13.1
25		9.2	9.2	10.5	12.1	14.4	13	13.5	14.3	14.5	14.1	13
26		9.2	9.3	10.6	11.9	16.5	13	13.6	14.3	14.5	14.1	13
27		8.6	9.3	10.6	12.2	15.9	13.3	13.4	14.4	14.5	14.1	13
28		8.5	9.5	10.6	12.2	15.8	13	13.8	14.5	14.5	14	12.9
29		8	9.5	10.6	12.3	16	13	13.4	14.4	14.5	13.9	12.9
30			9.5	10.8	12.4	16.3	13	13.6	14.1	14.5	13.9	12.7
31			9.5		12.5		13.5	13.5		14.5		12.7
Ср.			9	10	12	14	15	14	14	14	14	13
Мин.			7.8	9.5	10.7	12.5	12.7	13.3	13.5	14.1	13.9	12.7
Макс.			9.5	10.8	12.5	16.5	17.5	13.8	14.5	14.8	14.4	13.9

Год. макс.:

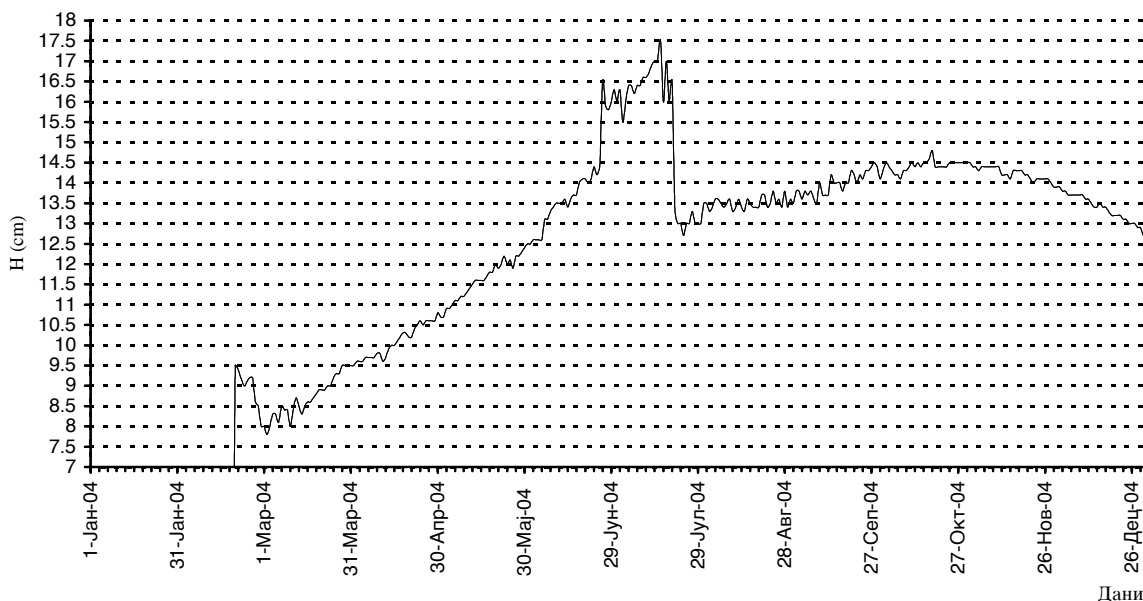
Ср. год.

Год. мин.:

Датум:

T (°C)

Датум:



Шифра станице:	Н-3											
Назив пјезометра:	Неготин главна											
Подручје	Мачва											
Кота "0" (мм):	Кота терена (мм):											
Дан	I	II	III	IV	V	VI	VII	VIII	IX	X	XI	XII
1			8	9.5	10.7	12.5	16	13.5	13.8	14.3	14.4	13.9
2			7.8	9.6	10.7	12.6	16.3	13.3	13.8	14.5	14.4	13.8
3			8	9.6	10.9	12.6	15.5	13.4	13.6	14.4	14.3	13.8
4			8.3	9.6	10.9	12.6	16	13.6	13.7	14.3	14.4	13.7
5			8.3	9.7	11	12.6	16.4	13.6	13.7	14.2	14.4	13.7
6			8.1	9.7	11.1	13.1	16.4	13.5	13.8	14.2	14.4	13.7
7			8.5	9.7	11.1	13.1	16.2	13.4	13.6	14.1	14.4	13.7
8			8.4	9.7	11.2	13.3	16.4	13.5	13.5	14.3	14.4	13.7
9			8.4	9.8	11.2	13.4	16.4	13.6	14	14.3	14.4	13.7
10			8	9.8	11.3	13.5	16.6	13.3	13.7	14.4	14.4	13.6
11			8.4	9.6	11.4	13.5	16.6	13.4	13.7	14.5	14.2	13.6
12			8.7	9.7	11.5	13.5	16.7	13.6	13.7	14.4	14.2	13.5
13			8.5	9.9	11.6	13.6	16.9	13.4	14.2	14.5	14.2	13.4
14			8.3	10	11.6	13.4	17	13.3	14	14.4	14.1	13.4
15			8.5	10	11.6	13.6	17	13.6	14	14.5	14.3	13.5
16			8.6	10.1	11.6	13.7	17.5	13.5	14	14.5	14.3	13.4
17			8.6	10.2	11.7	13.7	16	13.4	13.8	14.6	14.3	13.4
18			8.7	10.3	11.8	14	17	13.4	14	14.8	14.3	13.3
19			8.8	10.3	11.8	14.1	16	13.4	14	14.4	14.2	13.2
20		9.5	8.9	10.2	12	14.1	16.5	13.7	14.3	14.4	14.2	13.2
21		9.4	8.9	10.2	11.9	14	13.3	13.7	14.2	14.4	14.1	13.2
22		9.5	8.9	10.4	12	14.1	13	13.4	14	14.4	14	13.2
23		9	9	10.5	12.2	14.4	13	13.5	14.2	14.4	14.1	13.1
24		9.1	9	10.6	12	14.2	12.7	13.8	14.1	14.5	14.1	13.1
25		9.2	9.2	10.5	12.1	14.4	13	13.5	14.3	14.5	14.1	13
26		9.2	9.3	10.6	11.9	16.5	13	13.6	14.3	14.5	14.1	13
27		8.6	9.3	10.6	12.2	15.9	13.3	13.4	14.4	14.5	14.1	13
28		8.5	8.5	10.6	12.2	15.8	13	13.8	14.5	14.5	14	12.9
29		8	9.5	10.6	12.3	16	13	13.4	14.4	14.5	13.9	12.9
30		9.5	10.8	12.4	16.3	13	13.6	14.1	14.5	13.9	12.7	12.7
31		9.5	12.5	12.5	13.5	13.5	13.5	14.5	14.5	14.5	12.7	12.7
Ср.		9	10	12	14	15	14	14	14	14	14	13
Мин.		7.8	9.5	10.7	12.5	12.7	13.3	13.5	14.1	13.9	12.7	12.7
Макс.		9.5	10.8	12.5	16.5	17.5	13.8	14.5	14.8	14.4	13.9	13.9

Год. макс.:

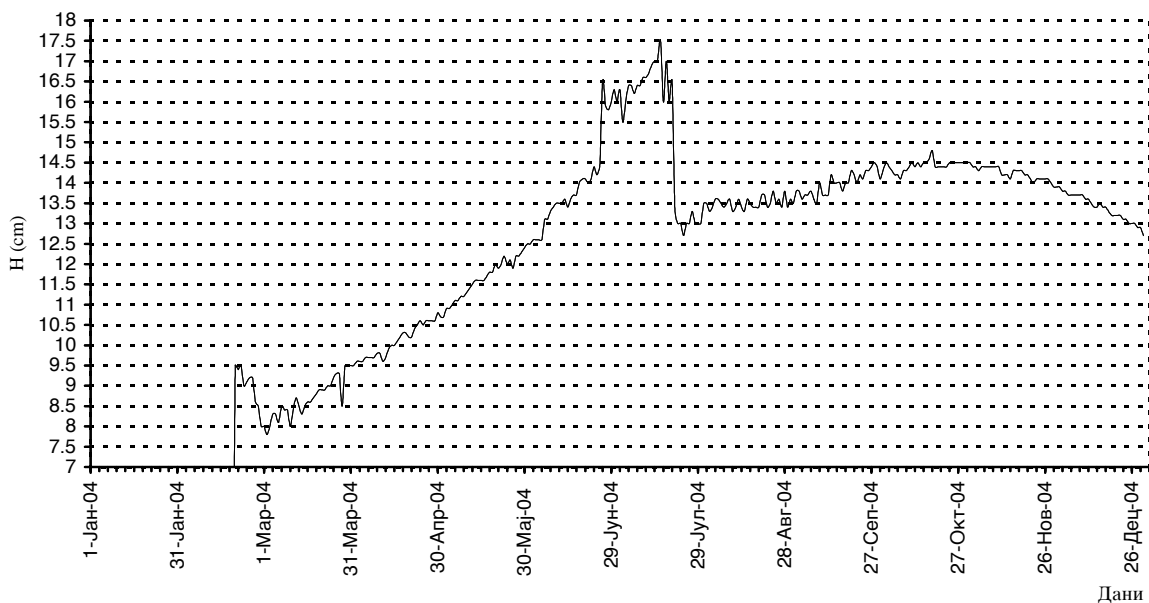
Ср. год.

Год. мин.:

Датум:

T (°C)

Датум:



Шифра станице:	Н-3											
Назив пјезометра:	Неготин главна											
Подручје	Мачва											
Кота "0" (мм):	Кота терена (мм):											
Дан	I	II	III	IV	V	VI	VII	VIII	IX	X	XI	XII
1			8	9.5	10.7	12.5	16	13.5	13.8	14.3	14.4	13.9
2			7.8	9.6	10.7	12.6	16.3	13.3	13.8	14.5	14.4	13.8
3			8	9.6	10.9	12.6	15.5	13.4	13.6	14.4	14.3	13.8
4			8.3	9.6	10.9	12.6	16	13.6	13.8	14.3	14.4	13.7
5			8.3	9.7	11	12.6	16.4	13.6	13.7	14.2	14.4	13.7
6			8.1	9.7	11.1	13.1	16.4	13.5	13.8	14.2	14.4	13.7
7			8.5	9.7	11.1	13.1	16.2	13.4	13.6	14.1	14.4	13.7
8			8.4	9.7	11.2	13.3	16.4	13.5	13.5	14.3	14.4	13.7
9			8.4	9.8	11.2	13.4	16.4	13.6	14	14.3	14.4	13.7
10			8	9.8	11.3	13.5	16.6	13.4	13.7	14.4	14.4	13.6
11			8.4	9.6	11.4	13.5	16.6	13.4	13.7	14.5	14.2	13.6
12			8.7	9.7	11.5	13.5	16.8	13.6	13.7	14.4	14.2	13.5
13			8.5	9.9	11.6	13.6	16.9	13.4	14.2	14.5	14.2	13.4
14			8.3	10	11.6	13.4	17	13.3	14	14.4	14.1	13.4
15			8.5	10	11.6	13.6	17	13.6	14	14.5	14.3	13.5
16			8.6	10.1	11.6	13.7	17.5	13.5	14	14.5	14.3	13.4
17			8.6	10.2	11.7	13.7	16	13.4	13.8	14.6	14.3	13.4
18			8.7	10.3	11.8	14	17	13.4	14	14.8	14.3	13.3
19			8.8	10.3	11.8	14.1	16	13.4	14	14.4	14.2	13.2
20		9.5	8.9	10.2	12	14.1	16.5	13.7	14.3	14.4	14.2	13.2
21		9.4	8.9	10.2	11.9	14	13.3	13.7	14.3	14.4	14.1	13.2
22		9.5	8.9	10.4	12	14.1	13	13.4	14	14.4	14	13.2
23		9	9	10.5	12.2	14.4	13	13.5	14.2	14.4	14.1	13.1
24		9.1	9	10.6	12	14.2	12.7	13.8	14.1	14.5	14.1	13.1
25		9.2	9.2	10.5	12.1	14.4	13	13.5	14.3	14.5	14.1	13
26		9.2	9.3	10.6	11.9	16.5	13	13.6	14.3	14.5	14.1	13
27		8.6	9.3	10.6	12.2	15.9	13.3	13.4	14.4	14.5	14.1	13
28		8.5	9.5	10.6	12.2	15.8	13	13.8	14.5	14.5	14	12.9
29		8	9.5	10.6	12.3	16	13	13.4	14.4	14.5	13.9	12.9
30		9.5	10.8	12.4	16.3	13	13.6	14.1	14.5	13.9	12.7	12.7
31		9.5	12.5				13.5	13.5	14.5			12.7
Ср.			9	10	12	14	15	14	14	14	14	13
Мин.			7.8	9.5	10.7	12.5	12.7	13.3	13.5	14.1	13.9	12.7
Макс.			9.5	10.8	12.5	16.5	17.5	13.8	14.5	14.8	14.4	13.9

Год. макс.:

Ср. год.

Год. мин.:

Датум:

T (°C)

Датум:

